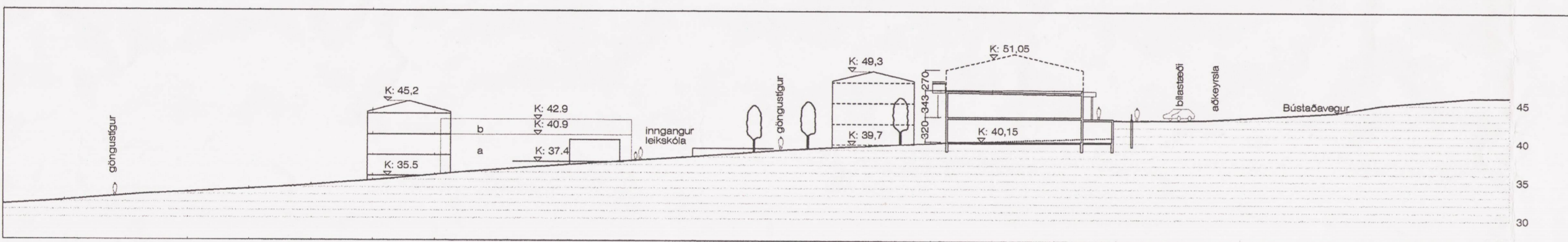
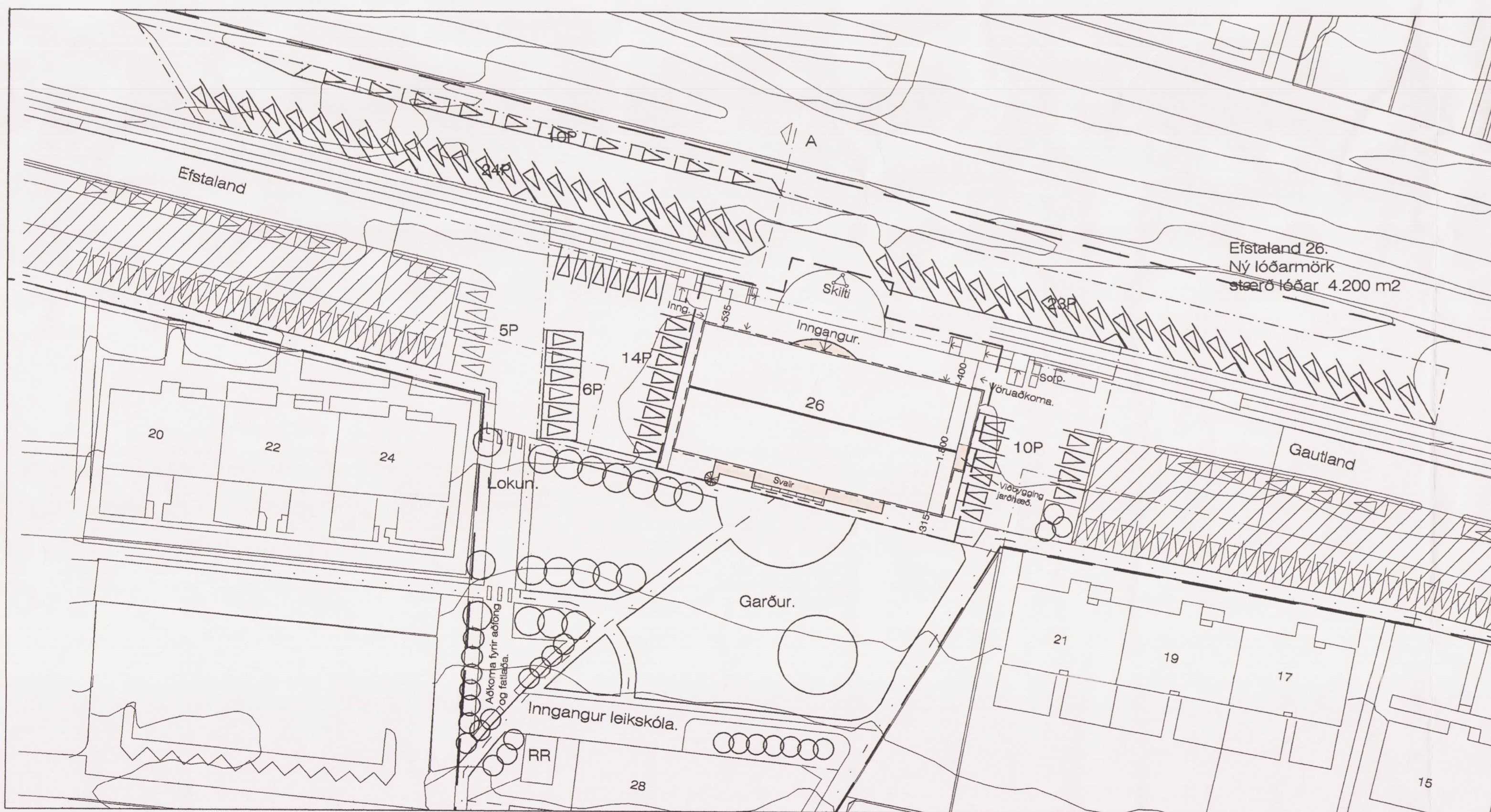


DEILISKIPLAG SAMÞYKKT Í BORGARRÁÐI 29.01.2002

Mkv. 1:500



SNIEDING SAMKVÆMT BREYTTU SKIPLAGI.



BREYTT DEILISKIPLAG

Mkv. 1:500

GREINARGERÐ

ALMENNT

Sótt er um að setja svalir og neyðarstiga utan á verslunarhúsið, Efstalandi 26.
Ástæða þess er að miðkjarni hússins er óþröng og því þarf að vera möguleiki á neyðarútgöngum báðu megin við atgahúskjarna hússins. Með því að setja svalir á húsið uppfyllir einn neyðarstigi þau skilyrði sem sett eru.

Jafnframt er sótt um að stækka núverandi útbýggingu á 1. hæð austurhlíðar hússins um 3,8 m á lengd og 1,6 m á breidd.
Ástæða þess er að Landsmínn óskar eftir að geta komið fyrir GSM sendi fyrir Fossvogshverfi og Kópavog.
Lenging á núverandi útbýggingu fellur vel að heildarmynd hússins.

GILDANDI SKILMÁLAR

Samþykktir í borgarráði 29.01.2002:

- Leyft er að reisa skrifstofuhæð ofan á 1. hæð.
- Lóð er stækkuð úr 2.560 m² í 4.200 m².
- Endanleg stærð verður skv. mæliblaði.
- Lóðarmörkum er breytt þannig að aðkoma og bílastæði aðliggjandi íbúðarhúsa eru aðskilin frá aðkoma og bílastæðum hússins. Bílastæði á borgarlandi við Bústaðaveg, sem nýtast fáum öðrum, eru færð inn á lóð hússins.
- Kvóð er á lóð um að leikskóli hafi afnotarétt á 6 bílastæðum á vesturhluta lóðar næst leikskóla.
- Bílastæði á lóð verða 81 talsins (stæði fyrir leikskóla frátalin).

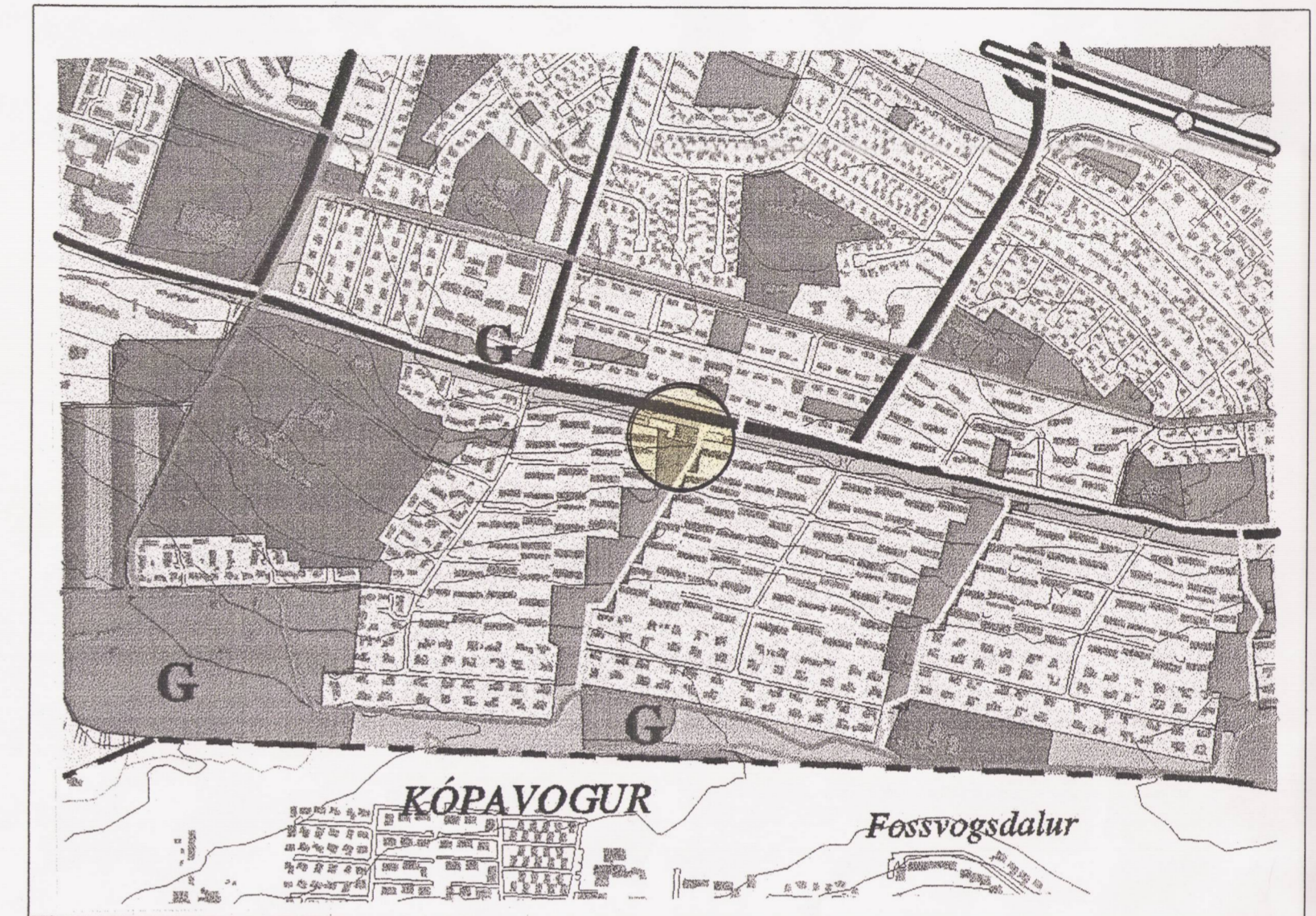
BREYTTIR SKILMÁLAR

- Leyft er að reisa skrifstofuhæð ofan á 1. hæð.
- Lóð er stækkuð úr 2.560 m² í 4.200 m².
- Endanleg stærð verður skv. mæliblaði.
- Lóðarmörkum er breytt þannig að aðkoma og bílastæði aðliggjandi íbúðarhúsa eru aðskilin frá aðkoma og bílastæðum hússins. Bílastæði á borgarlandi við Bústaðaveg, sem nýtast fáum öðrum, eru færð inn á lóð hússins.
- Kvóð er á lóð um að leikskóli hafi afnotarétt á 6 bílastæðum á vesturhluta lóðar næst leikskóla.
- Bílastæði á lóð verða 81 talsins (stæði fyrir leikskóla frátalin).

- Heimilt er að setja svalir á suðurhlíð 3. hæðar hússins. Lengd þeirra er 27 m. og breidd 1,6 m. Neyðarstiga verður komið fyrir útrá svölunum.
- Heimilt er að byggja skyggni yfir aðalinnangang hússins við Bústaðaveg.
- Heimilt er að lengja útbýggingu hússins á 1. hæð austurhlíðar um allt að 4,0m. á lengd og 1,6 m. á breidd.

SKÝRINGAR

- Lóðarmörk
- Mörk byggingarreits
- Eldri mörk skipulagssvæðis
- Mörk skipulagssvæðis
- Göngustigar
- △ △ △ Bílastæði
- Breytingar á húsi



YFIRLITSMYND

Efstaland 26 (Grímshar) og nágrenni, breyting á deiliskipulagi.
[samræmi við skipulags- og byggingarlög, nr. 73/1997 með síðari breytingum, samþykkt borgarráð Reykjavíkur, þann 25. febrúar 2002, breytingu á deiliskipulagi varðandi Efstaland 26 og nágrenni.
Breytingin hefur hlotið þá meðferð sem skipulags- og byggingarlög mæla fyrir um.
Breytingin öðlast þegar gildi hvað varðar löðina nr. 26 við Efstaland og breytingar tengdar henni. Gildistöku breytingar varðandi leikskólalóð neðan við hana er frestað þar til aðalskipulag Reykjavíkur 2001-2024 hefur verið staðfest. Verður auglýsing um gildistöku þess hluta breytingarinnar birt sérstaklega.

BIRT Í STJÓRNARTÍÐINDUM 17.05.2002

Deiliskipulagsbreyting þessi sem greindarkynnt hefur verið skv. 2. mgr. skipulags og byggingarlaga nr. 73/1997 var samþykkt í borgarráði þann 19. nóvember 2002.

Borgarsjóður tekur að sér að bæta það tjón er einstakir aðilar kunna að verða fyrir við breytinguna.

Hilga Þragadóttir

Auglýst í B-deild Stjórnartíðinda þann 2002.

DEILISKIPLAGSBREYTING
EFSTALAND 26, REYKJAVÍK

VERK. NR. _____ DAGS. 24.09.2002 MÁL. 1:500
TEIKN. NR. _____ BREYTT.
JÓN GUÐMUNDSSON ARKITEKT *Jón Guðmundsson* KT. 31081
VINNUSTOFA SUÐURLANDSBRAUT 16 REYKJAVÍK SÍMI 552 5055