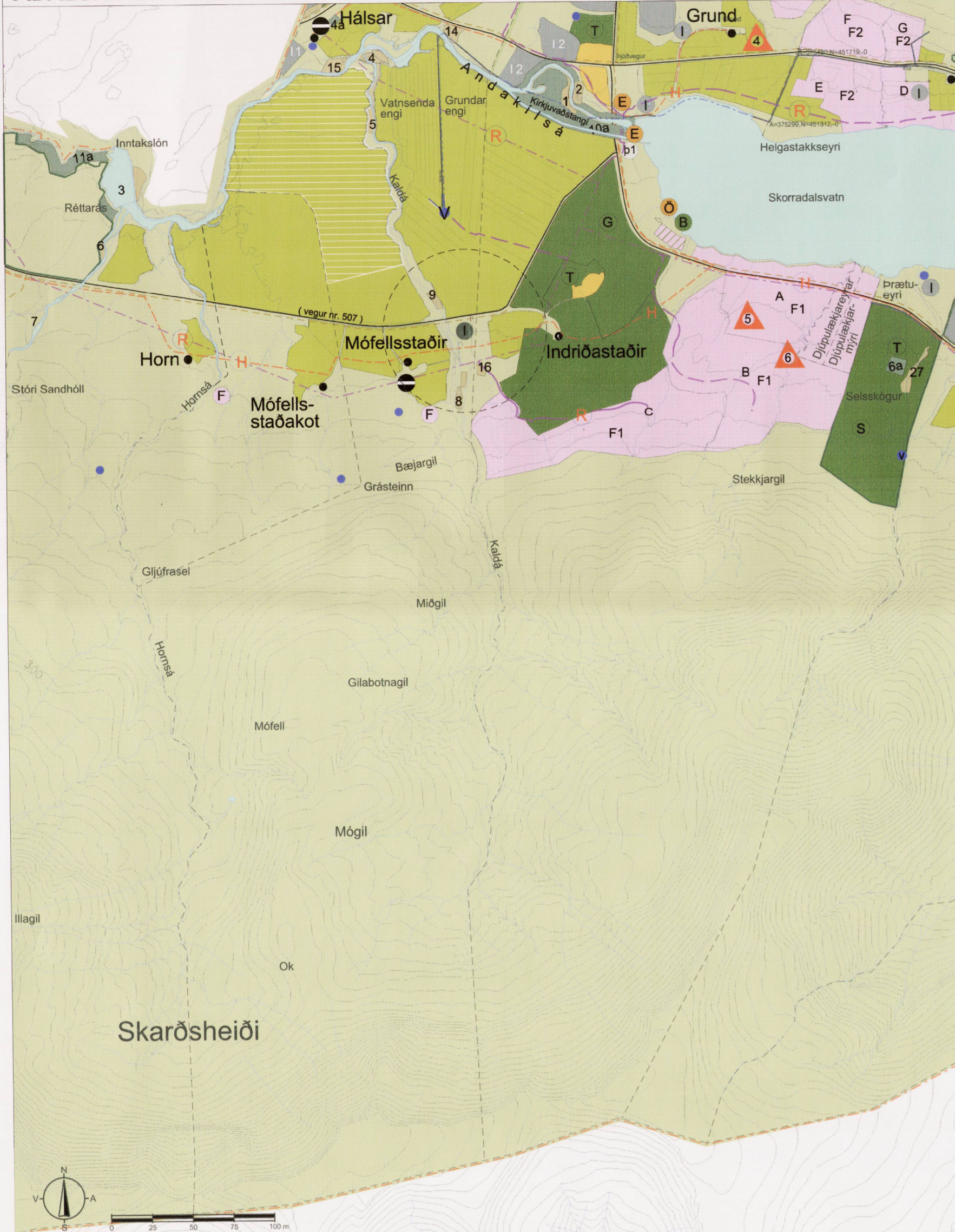
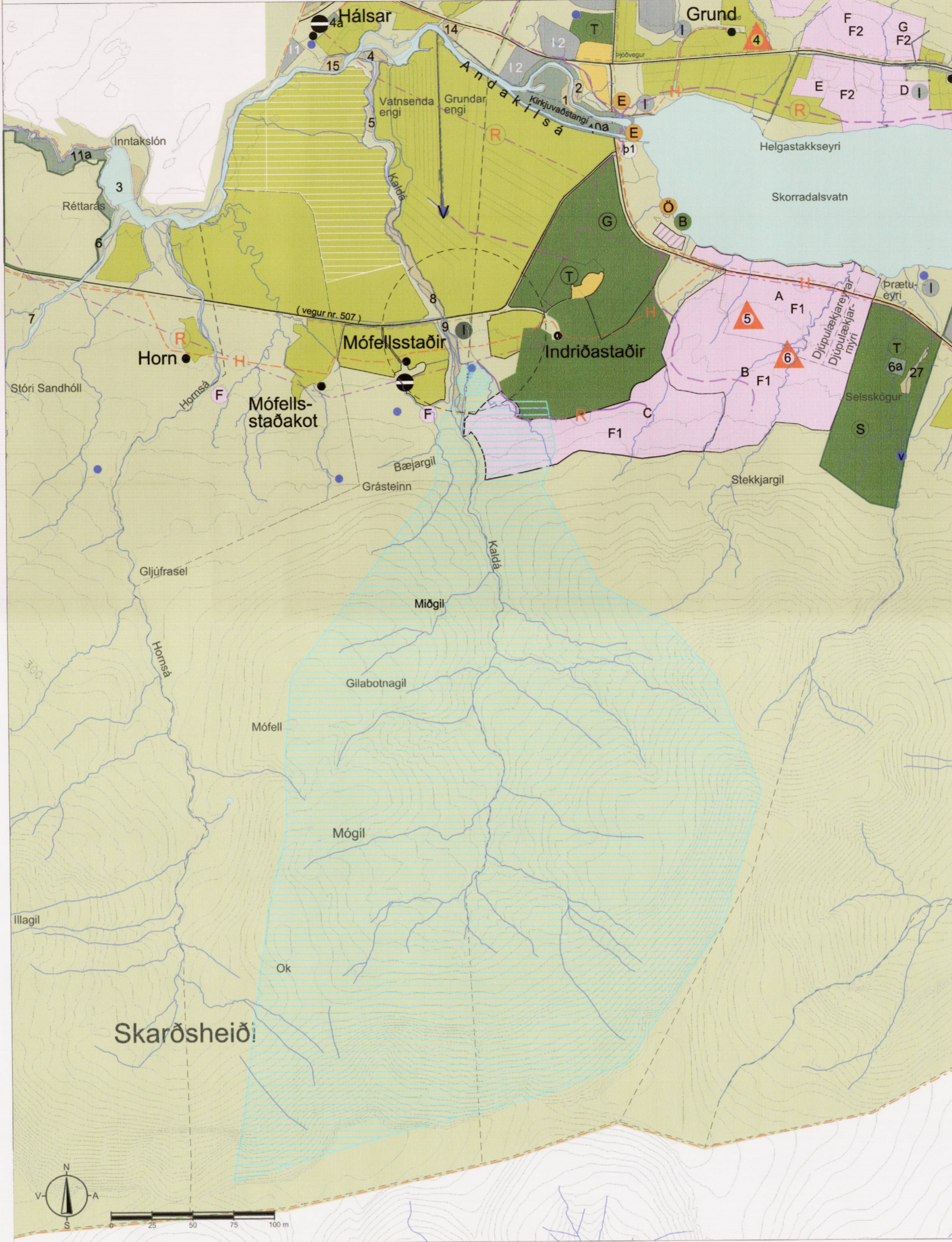




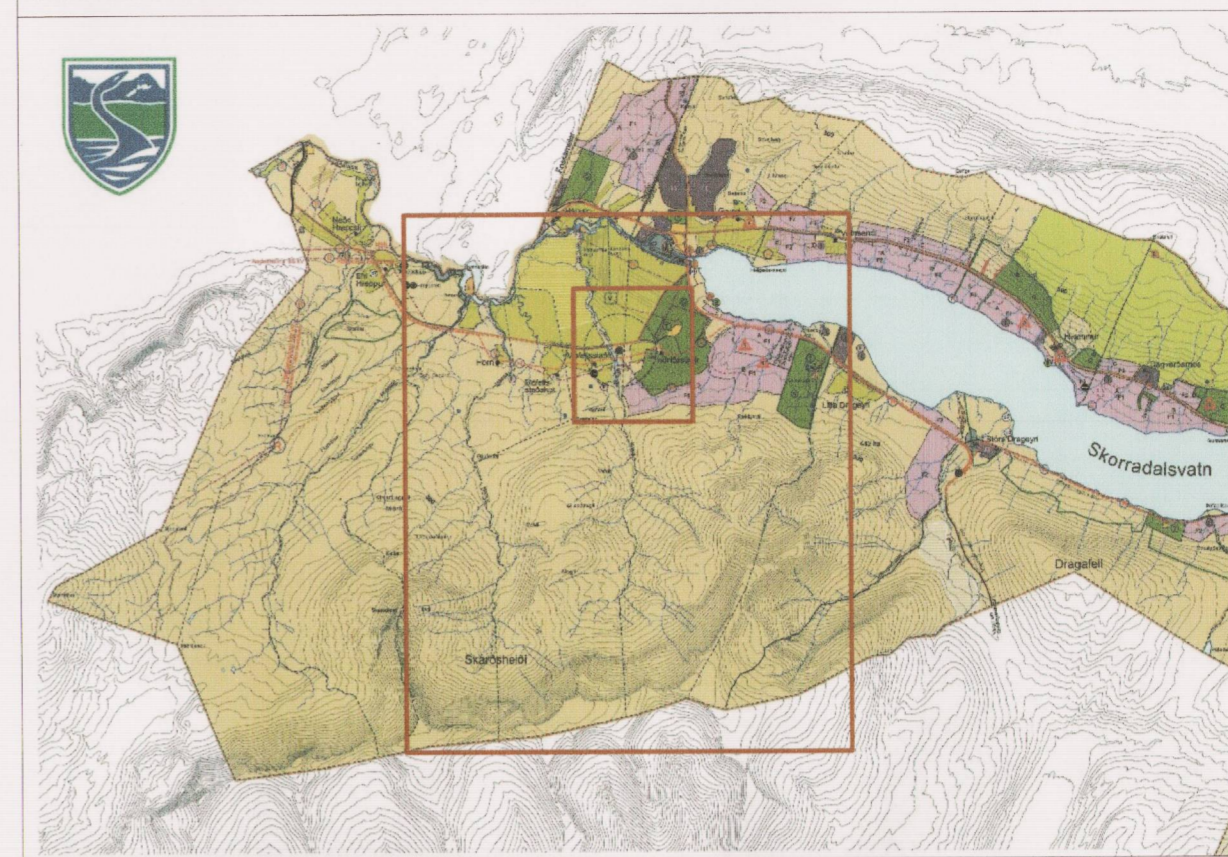
ADALSKIPULAG SKORRADALSHREPPS, STAÐFEST 17. JÚLÍ 2013 - MKV. 1: 25.000



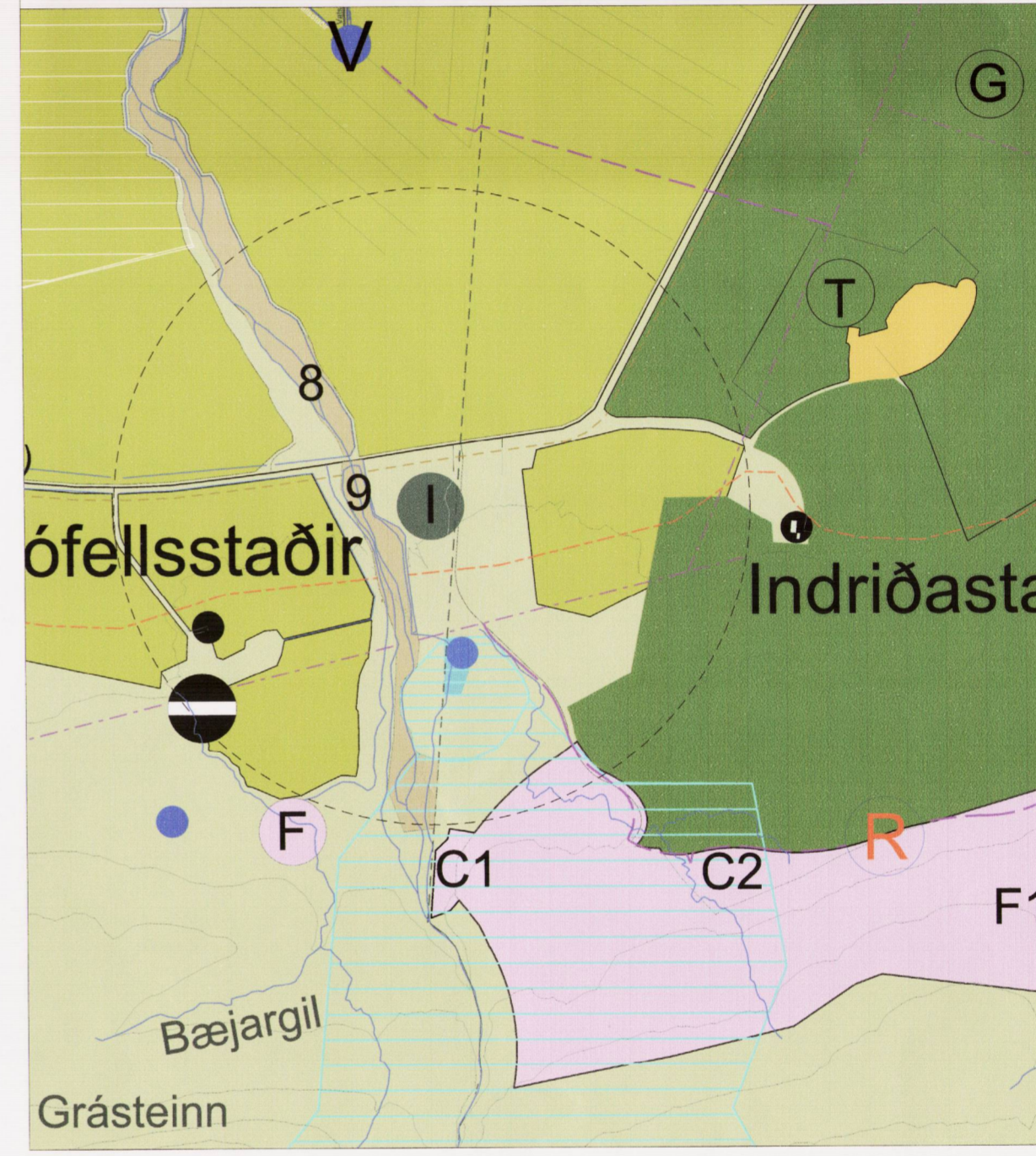
TILLAGA AÐ BREYTINGU - MKV. 1:25.000



ADALSKIPULAG SKORRADALSHREPPS 2010-2022



SKÝRINGARUPPDRATTUR - MKV. 1:5000



SKÝRINGAR:

- LANDNOTKUN:**
- LANDBÚNADARSVÆÐI
  - SKÓGRÆKT
  - ÖBYGGÐ SVÆÐI
  - OPIN SKÓGARSVÆÐI TIL SÉRSTAKRA NOTA
  - OPIN SVÆÐI TIL SÉRSTAKRA NOTA
  - TJALDSVÆÐI
  - GOLFEVILLIR
  - SKÓGUR
  - BÁTALÆGI
  - IBÚDARSVÆÐI
  - STÓK IBÚDARHÚSALÖÐ
  - STAKT FRISTUNDAHÚS
  - VERSLUNAR- OG ÞJÓNUSTUSVÆÐI
  - SVÆÐI FYRIR ÞJÓNUSTUFNANIR
  - KIRKJA
  - ENDURVARPSTÓÐ
  - ATHAFNASVÆÐI
  - STÓK IÐNADARLÖÐ
  - EFNISTOKUSVÆÐI
  - VÖTN, ÁR
  - SAMGÖNGUR
  - TENGIVEGIR
  - HVERFISVERND
  - HVERFISVERND (Á LANDBÚNADARSVÆÐUM)
  - HVERFISVERNDUÐ MANNVIKI/MINJAR
  - TILLAGA AÐ ÞJÓDMINJAVERN
  - MENGLUNARSVÆÐI V.IÐNADARLÖÐAR (500 m radius)
- LAGNIR / BORHOLUR:**
- NÚVERANDI HEITAVATNSLÖGN
  - VATNSVEITA / BORHOLA KALT VATN
  - HÁSPENNULÍNA - VATNSHAMRÁLÍNA 1 (132KV)
  - RAFLÍNA 19KV og ANDAKÍLSLÍNA 66KV
  - RAFVEITA / RAFSTRENGUR Í JÖRD
- ADRAR MERKINGAR Á KORTI (ekki staðfestar af ráðherra)**
- IBÚDARHÚS (BÆJARSTÆÐI) Á JÖRD
  - JÖRD, EKKI Á BÚÐ
  - RÆKTAD LAND síðara en 1 ha.
  - SKURDIR / SKV.KORTAGRUNNI
  - VATNSBÓL / KALT VATN
  - RÉTT
  - SKIPULAGSSVÆÐIS / MÖRK JARÐA / LÖÐA (ónákvæm)
  - ADRIR VEGIR / FLÓTTALEIÐIR
  - GÖNGU- OG REIÐLEIÐIR meðfram vegi
- VATNSVERND:**
- BRUNNSVÆÐI
  - GRANNSVÆÐI
  - FJARSVÆÐI

Tillaga að breytingu á Adalskipulagi Skorradalshrepps sbr. 1. mgr. 36. gr. skipulagslaga nr. 123/2010 Fyrirhugað er að breyta Adalskipulagi Skorradalshrepps 2010-2022, aðalskipulagsuppdraði og greinargerð. Eftirfarandi breytingar verða gerðar á skipulagsuppdraði: svæði C fyrir fristundabyggð í landi Indriðastaða stækkar um 0,86 ha til vesturs (svæði merkt C1 á skýringaruppdraði) og um 1,59 ha til norðurs (svæði merkt C2 á skýringaruppdraði). Jarðamörk Indriðastaða og Mófellsstaða verða lagðar en þau eru ekki rétt staðsett á staðfestum aðalskipulagsuppdraði. Opíó svæði til sérstakra nota sem er golfvöllur minnkar um 1,59 ha (svæði merkt C2 á skýringaruppdraði) til mós við stækku fristundabyggðar sunnan golfvallar. Þá verður bætt við vatnsbólböndu fyrir kalt vatn í landi Indriðastaða við jarðamörk Mófellsstaða. Breyting verður gerð í kafla 5.3 í greinargerð aðalskipulags fyrir fristundabyggð í landi Indriðastaða þ.e. svæði C og svæðið skilgreint í samræmi við breytingar á uppdraði í töflu 24, bls. 87. Umföllun um vatnsból og vatnsverndarsvæði verður bætt við í töflu 19, bls. 79, er varðar Indriðastaði og Mófellsstaði.

Leiðrétta þarf númer á efnistokusvæði nr. 8 og 9, en númerin eru víxluð á skipulagsuppdraði. Tafla á bls. 93 í greinargerð er rétt er varðar ofangreitt efnistokusvæði. Efnistokusvæði nr. 16 innan vatnsverndarsvæðis er tekið út bæði á uppdraði og í greinargerð töflu 30, bls. 93.

Samkvæmt töflu 19, bls. 79, er landnotkun á Indriðastaðum eftirfarandi:

Landnotkun skv. ASK 2010-2022	Landnotkun skv. SNS 1997-2017 m.s.br.
Landbúnaður, opíó svæði til sérstakra nota, Selskógur, þjóðminjavernarsvæði (sel og varða), verslun og þjónusta, fristundabyggð, athafnasvæði, efnistokusvæði, hitaveituluðgn OR, háspennulína (66 kV), lendingarstaður þyrja.	Landbúnaður, skógrækt, sumarbústaðsvæði og efnistokusvæði. Lögn HVSK.
Landbúnaður, stakt fristundahús, hverfisvernd (náttúra/mannvirki), iðnaðarsvæði, efnistokusvæði og hitaveituluðgn OR og háspennulína (66kV).	Landbúnaður, sumarbústaður, iðnaðarlöð, efnistaka. Lögn HVSK.

Tillaga að breytingu í töflu 19, bls. 79.

Landnotkun skv. ASK 2010 - 2022	Landnotkun skv. SNS 1997 - 2017 m.s.br.
Landbúnaður, opíó svæði til sérstakra nota, Selskógur, þjóðminjavernarsvæði (sel og varða), verslun og þjónusta, fristundabyggð, athafnasvæði, efnistokusvæði, hitaveituluðgn OR, háspennulína (66 kV), lendingarstaður þyrja og vatnsverndarsvæði.	SNS 1997 - 2017 var fellt úr gildi þann 3. mars 2011.
Landbúnaður, stakt fristundahús, hverfisvernd (náttúra/mannvirki), iðnaðarsvæði, efnistokusvæði, hitaveituluðgn OR, háspennulína (66 kV) og vatnsverndarsvæði.	SNS 1997 - 2017 var fellt úr gildi þann 3. mars 2011.

Svæði C á Indriðastaðum er í töflu 24, bls. 87, kafla 5.4 skilgreint á eftirfarandi hátt

Jörð	Heildarstærð svæða	Flokkur	Svæði	Lýsing á afmörkun
Indriðastaðir	52	F1	C	Að norðan og austan: Mörk við svæði B. Að suðan: Í 150 m hæðarlínu að Kaldá í vestur. Með Kaldá að 373458/49435. Að norðan: Útmörk 9 hólú golfvallar

Tillaga að breytingu í töflu 24, bls. 87, kafla 5.3, Indriðastaðir svæði C, C1 og C2

Jörð	Heildarstærð svæða	Flokkur	Svæði	Lýsing á afmörkun
Indriðastaðir	54	F1	C	Sjá skipulagsuppdraði

Samkvæmt töflu 30, bls. 93 eru efnistokusvæði skilgreind á eftirfarandi hátt:

Nr	Flokkur	Staðsetning	Jörð	Réttahafi	Gerð námu	Áætlðu stærð (ha)
8	1	Kaldá neðan Mófellsstaðavegar	Mófellsstaðir	Landeigendur	Mól	0,5
9	1	Kaldá ofan Mófellsstaðavegar	Mófellsstaðir	Landeigendur	Mól	0,5
16	2	Vid Grundarlæk	Indriðastaðir	Landeigendur	Mól	0,3

Tillaga að breytingu í töflu 30, bls. 93, Efnistokusvæði.

Nr	Flokkur	Staðsetning	Jörð	Réttahafi	Gerð námu	Áætlðu stærð (ha)
8	1	Kaldá neðan Mófellsstaðavegar	Mófellsstaðir	Landeigendur	Mól	3,6
9	1	Kaldá ofan Mófellsstaðavegar	Mófellsstaðir	Landeigendur	Mól	2,5

Efnistokusvæði nr. 16, við Grundarlæk, er fellt niður og tekið út úr töflu.

**Tengsl breytingar við aðrar skipulagsáætlanir**  
 Landskipulagsáætlanir 2015 - 2026  
 Við skipulagsgerð sveitarfélaga verði leitað við að varðveita náttúru- og menningargæði sem hafa staðbundið, eða viðtakara, gildi út frá sögu, náttúrfari eða menningu. Það getur m.a. falist í stefnu um vistheimt og verndun og eflingu gróður og jarðvegs. Jafnframt verði gætt að alagi á vatn og vatnsvernd.

**Forsendur og rökstúðningur fyrir breytingartillögu**  
 Ástaða breytinga er sú að komið hefur í ljós að jarðamörk Indriðastaða og Mófellsstaða eru ranglega staðsett í aðalskipulagi og að ósamræmi er á milli lýsingar á afmörkun svæðis í töflu 24, bls. 87 í greinargerð og á skipulagsuppdraði. Fristundabyggðarsvæði C í landi Indriðastaða er skilgreint að jarðamörkum Mófellsstaða og Indriðastaða. Þar sem mörk jarðanna er ranglega staðsett í aðalskipulagi, eða um 50 m austur en þau eiga að vera, lendar hluti lóðar Kaldárkots (landnr. 134073) ranglega innan jarðar Mófellsstaða (sjá svæði C1 á skýringaruppdraði). Við nánari skoðun aðalskipulagsgagna kom einnig í ljós að afmörkun fristundabyggðar til norðurs er í ósamræmi við deiliskipulag Indriðastaðahlíðar sem tók gildi 2006.

Aðliggjandi svæði til norðurs er skilgreint sem opíó svæði til sérstakra nota (golfvöllur), en það skarast við afmörkun fristundabyggðar um 1,59 ha (svæði C2 á skýringaruppdraði). Kaldávatnsbrunnur er á áreynum Kaldár en hefur ekki verið skilgreindur í aðalskipulagi. Til stendur að breyta deiliskipulagi fristundabyggðar Indriðastaðahlíðar og fella fristundalóð Kaldárkots inn í deiliskipulagi til þess að geta heimilað uppbyggingu nýs fristundahúss á nýjum stað innan lóðar. Það er mat skipulags- og byggingarnefndar (14.02.2017) að við vinnu Aðalskipulags Skorradalshrepps eðó ekki til að undanskila lóð Kaldárkots frá fristundabyggðarsvæði C og að þegar komið hefi í ljós að jarðamörk Mófellsstaða og Indriðastaða eru ranglega færð inn á uppdraði aðalskipulags, þ.e. austan núverandi fristundahúss Kaldárkots, væri þó á breytingu aðalskipulags. Um leið er tækifærið nýtt til að leiðrétta afmörkun fristundabyggðar, svæði C, til norðurs og minnka svæði golfvallar sem því nemur og setja inn vatnsból Indriðastaðahlíðar og mörk vatnsverndarsvæðis þess þ.e. brunnsvæði, grannsvæði og fjarsvæði inn á uppdraði aðalskipulags.

Efnistokusvæði nr. 16 er fellt úr aðalskipulagi því það er innan grannsvæðis vatnsverndar. Forsendur þess er að efnistokusvæðin standast ekki 13. gr. reglugerðar nr. 798/1999 m.s. br. er varðar öllu og önnur spilliefni sem hættu er á að geta mengað svæðið þegar efnistaka stendur yfir. Í 13. gr. sömu reglugerðar er vatnsverndarsvæði skipt upp í brunnsvæði, grannsvæði og fjarsvæði. Brunnsvæði er stjórnað afbærlega íbúðar og framkvæmdum. Á grannsvæði skal banna nokun á hættulegum efnum og er þar átt við öllu, bensín og skyld efni og á fjarsvæði skal gæta fylstu varúðar í meðferð efna sem talin eru upp fyrir grannsvæði.

Efnistokusvæði nr. 8 og 9 eru skilgreind í árfvegi Kaldár. Efnistaka úr ánni er sjálfbær og er einvörðungu ætluð til bakka-arna. Það þýðir að ekki má taka meira efni úr ánni en til að viðhalda eðlilegu rennsli árinna og koma í veg fyrir að ánn flæmist um árveyr og geti spillt vatnsbóli á Indriðastaðum.

**Áhrif breytingar á samfélag og umhverfi**  
 Tillagan telur í sér að fristundalóð sem er utan svæðis C fyrir fristundabyggð á Indriðastaðum verður innan þess. Þegar breytingar aðalskipulags og deiliskipulags hafa ólíst glíð verður uppbygging fristundahúss heimil í samræmi við glíðandi skipulags- og byggingarskilmálar á svæðinu. Aðkoma Kaldárkots verður óbreytt um núverandi slóða. Breytingin hefur ekki áhrif á starfsemi golfvallar. Fjarsvæði vatnsverndar vatnsbóls Indriðastaða nær inn á nágranna jörðina Mófellsstaði. Breytingin mun hafa þau áhrif á nágranna að gæta skal fylstu varúðar í meðferð efna eins og öllu, bensíns og skyldra efna innan fjarsvæðis. Breytingin hefur ekki áhrif á náttúrfar svæðisins.

Breytingin telur í sér aukna verndun á svæðinu þar sem sett er inn vatnsból og vatnsverndarsvæði. Telst þetta til jákvæðra breytinga bæði fyrir samfélag og umhverfi, þar sem nýslyvun er nýtt á svæðinu og kallar á umfangsminni framkvæmdir til að koma vatni til neytandans. Verndun telur í sér auknið eftirlit og auknar kröfur til framkvæmda á svæðinu.

**Skipulagsferli, kynning og samráð**  
 Samanber 1. mgr. 30. gr. skipulagslaga nr. 123/2010 var óskað umsnagnar Skipulagsstofnunar á lýsingu breytingar aðalskipulags. Letað var umsnagnar lýsingar hjá eftirtöldum aðilum: Veburstofu Íslands, Heilbrigðisráðgjafi Vesturlands og Minjastofnun. Í svani dags. 2.5.2017 telur Veburstofa Íslands að staðaráhæita á löðinni sé undir þeim vörðunarmörkum sem gilda um fristundahús og að ekki sé þörf á að vinna staðbundið ofanbúðarhúsum. Í svani dags. 9.05.2017 gerir Heilbrigðisráðgjafi Vesturlands ekki athugasemdir við fyrirhugaða breytingu en tryggja skal að rotról verði sett upp í samræmi við ákvæði laga og reglugerðar. Taka skal fram að öll notkun og flutningur á öllu og öðrum mengandi efnum verði bannaður á svæðinu. Þá gerir Minjastofnun Íslands í bréfi dags. 28.05.2017 ekki athugasemdir við fyrirhugaða breytingar. Jákvæðar umsnagnar Háframsóknarstofnunar dags. 10.08.2017 og Fiskistofnu dags. 28.08.2017 liggja fyrir er varðar efnistöku í Kaldá. Lýsingin var kynnt almenningi með opnum degi þann 24. október 2017 sbr. 1. mgr. 30. gr. skipulagslaga nr. 123/2010. Engar ábendingar bárust við lýsingu breytingar aðalskipulags.

Tillaga breytingar aðalskipulags var kynnt íbúum og hagsmunaaðilum í 30. janúar 2018. Að lokinni kynningu var tillagan lögð fyrir hreppnefndarfundum til afgreiðslu 6. febrúar 2018. Í lokfari var tillagan send Skipulagsstofnun til athugunar. Stofnunin gerir ekki athugasemdir sbr. erindi dags. 22. febrúar 2018 við að tillagan verði auglýst sbr. 31. gr. skipulagslaga nr. 123/2010. Í erindi stofnunarinnar komu fram ábendingar sem tekið var tillit til og tillagan lagðar í samræmi við þær. Tillagan verður auglýst í mars 2018.

Fyrirhugað er að auglýsa breytingu Deiliskipulags Indriðastaðahlíðar samhliða breytingu Aðalskipulags Skorradalshrepps er varðar Indriðastaðahlíð og Mófellsstaði.

Aðalskipulagsbreyting þessi sem auglýst hefur verið samkv. 31. gr. skipulagslaga nr. 123/2010 var samþykkt í hreppnefnd Skorradalshrepps þann 24.5.2018

*[Signature]*  
 Oddviti Skorradalshrepps

Aðalskipulagsbreyting þessi var staðfest af Skipulagsstofnun þann 21.06.2018

*[Signature]*  
 Björn B. Arnalds