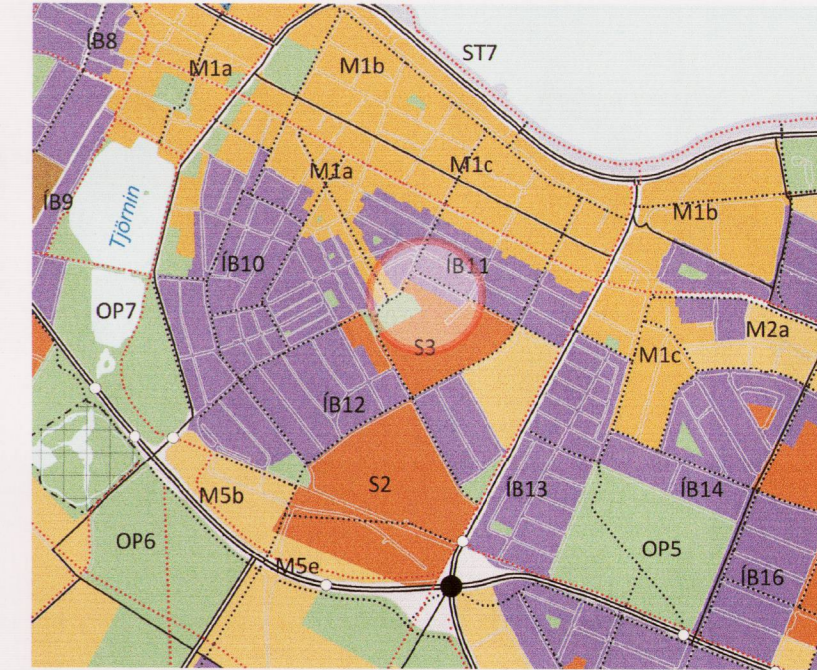
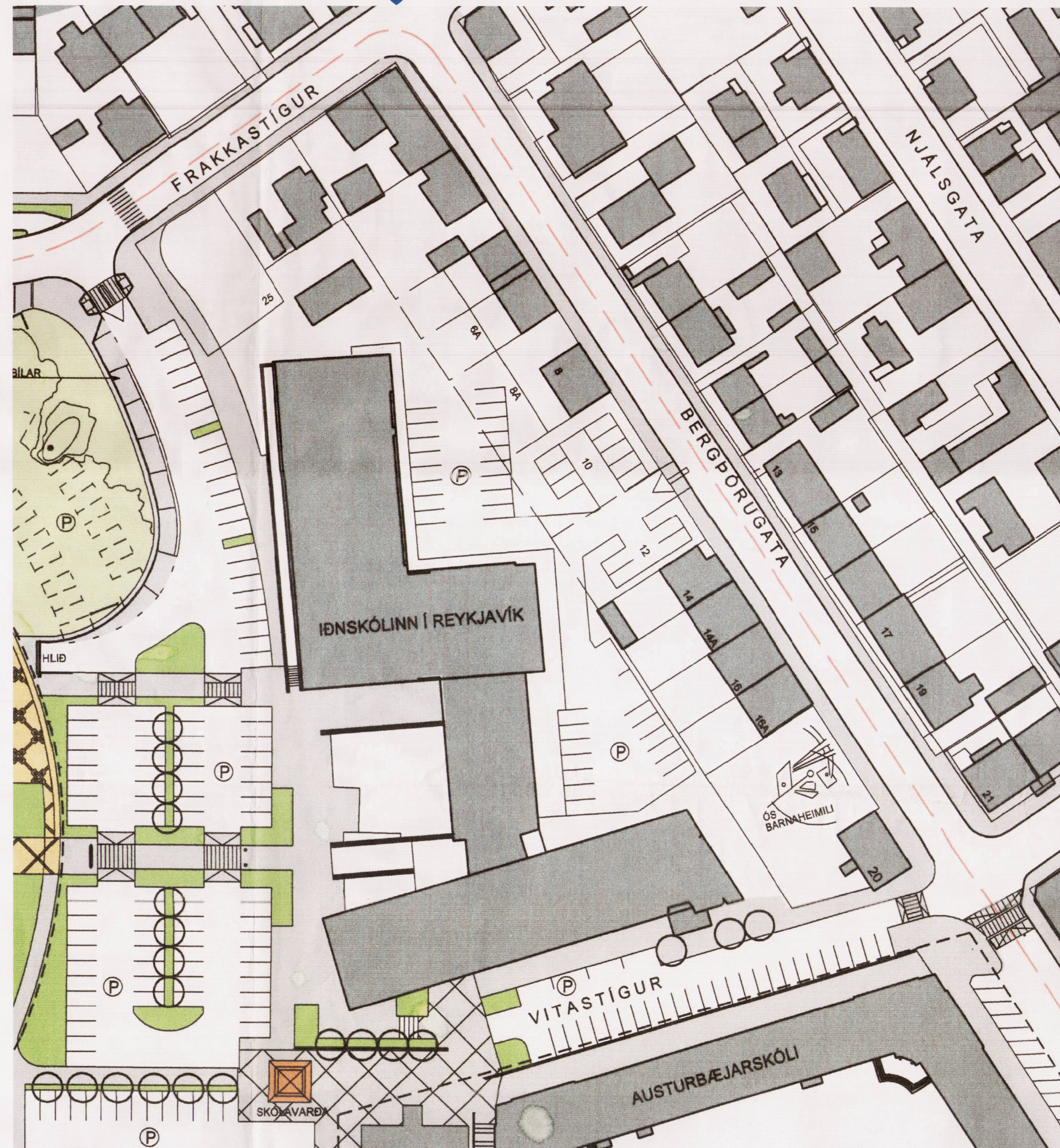
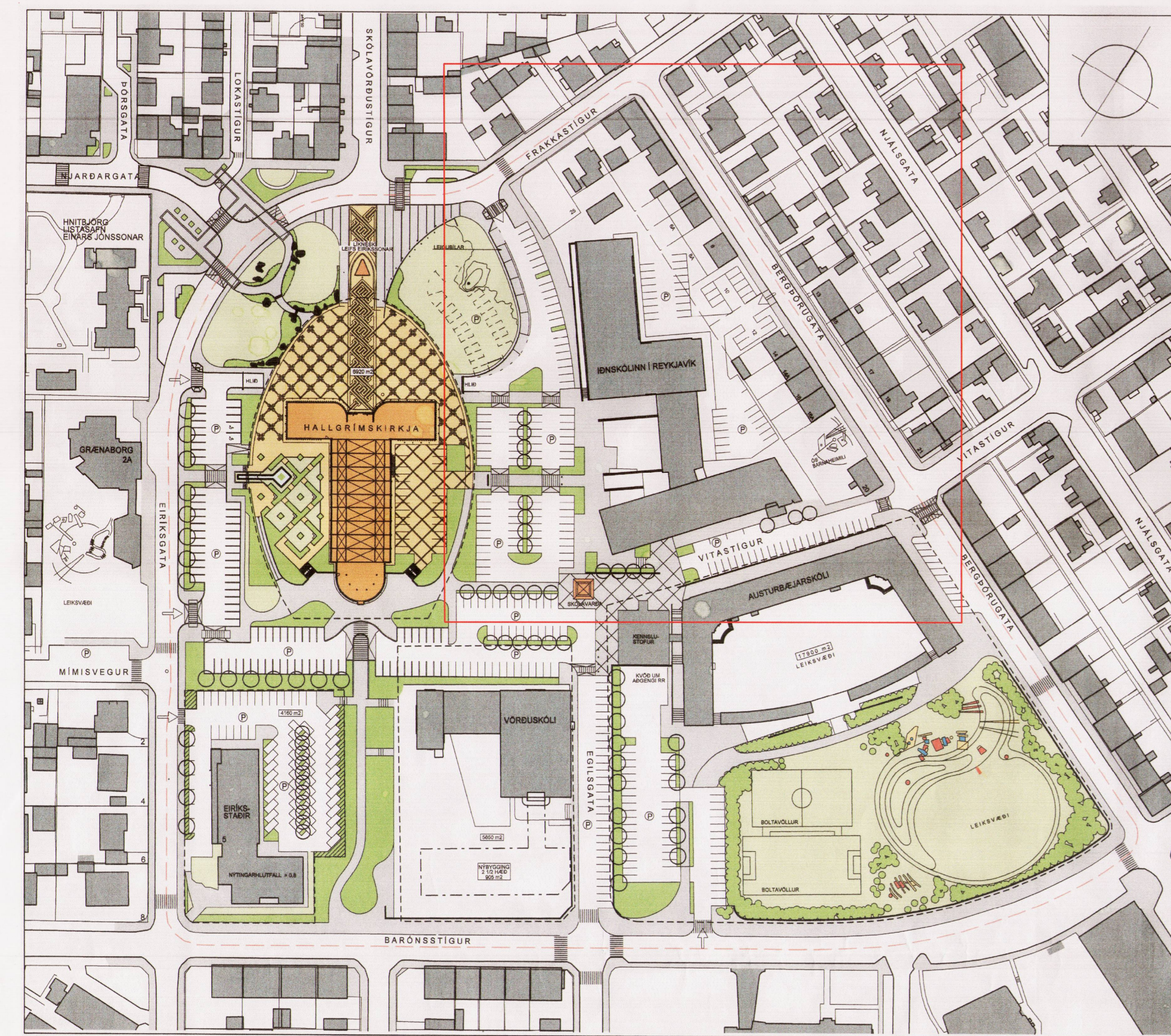


SKÓLAVÖRÐUHOLT, BREYTING Á DEILISKIPULAGI

Umhverfis- og skipulagssvið Reykjavíkurborg



Hluti aðalskipulags Reykjavíkur 2010-2030



Úr gildandi deiliskipulagi "Skólavörðuholt" sem var samþykkt 13.nóvember 2001 og birt í b-deild 17.mai 2002., mkv. 1:500

- Deiliskipulagsmörk
- Löðmörk
- Byggingareitur
- Gróður / græn svæði
- Göngusvæði
- Innkeyrsla / úteyrsla
- Akvæði um gróður innan löðar

Gildandi deiliskipulagsuppráttur "Skólavörðuholt" sem var samþykkt þann 13.nóvember 2001 og birt í b-deild 17.mai 2002.

Greinargerð og almennir skilmálar

1. Aðdragandi og forsendur

Um er að ræða breytingu á hluta deiliskipulags Skólavörðuholts frá 2001. Löðaleigusamningar fyrir löðirnar Bergþorugátu 10-12 og 18-20 eru talin úr gildi og hefur Reykjavíkurborg ákveðið að byggja vertíð á þeim löðum í samræmi við aðliggjandi byggð. Við Bergþorugátu 10 og 12 eru 2 obyggðar löðir sem nýttar hafa verið fyrir bílastæði Tækniskóla Íslands. Hvað varðar Bergþorugátu 18 og 20 þá stendur hús á lóð Bergþorugátu 20 sem í hefur verið rekinn leikskóli um árabil, en þeirri starfsemi hefur verið hætt. Löð nr. 18 stendur auð en hefur verið nýtt sem útsvæði leikskólans. Húsið við Bergþorugátu 20 mun standa áfram en það nýtur verndar 20. aldar bygginga. Auk uppbyggingar á ofangreindum 3 löðum er þórf á að afmarka lóð fyrir Tækniskólann (Frakkastígur 27) og setja skilmála fyrir húsaröðina Bergþorugata 2-20 (sköttar löður) og Frakkastíg 23-25. Löð Bergþorugátu 6b verður stækkuð lítilsháttar að ósk löðarhafa.

2 Fyrirliggjandi skipulagsáætlanir

2.1. Aðalskipulag
Samkvæmt gildandi aðalskipulagi 2010-2030 er þessi hluti Bergþorugátu skilgreindur sem löðabyggð. **IB12 Skólavörðuholt.** Hverfið byggðist að stærstum hluta í samræmi við tillögu að heildarskipulagi Reykjavíkur innan Hringbrautar frá 1927 og var að mestu fullbyggt kringum 1950. Hverfið hefur helsteypt yfirbragð. Tækniskólinn er á svæði skilgreint fyrir samfélagsþjónustu: **S3 Halgrímskirkja/löðskólinn í Reykjavík**

2.2 Núgildandi deiliskipulag

Gildandi deiliskipulag "Skólavörðuholt" var samþykkt 13.nóv. 2001 og birt í b-deild 17.mai 2002. Breyting var gerð á því vegna löðarinnar Bergþorugata 14a, samþykkt 20.feb. 2015, birt í b-deild 16.mars 2015. Þær heimildir sem þar koma fram eru færðar inn í deiliskipulagsbreytinguna núna og eldri breyting felld úr gildi.

3. Skipulagssvæðið

3.1. Afmörkun
Deiliskipulagssvæðið markast af Bergþorugátu til norðurs, Frakkastíg til vesturs, sameiginlegri bílastæðalöð Reykjavíkurborgar, Tækniskólans og Halgrímskirkju til suðurs og Vitastíg til austurs.

3.2. Umhverfi löðar og næsta umhverfi skipulagssvæðis

Um er að ræða gróna löðabyggð í hjarta borgarinnar. Bergþorugata er löðargata sem einkennist af randbyggð og einstaka stórum húsum sem óll standa að gótu. Byggðist gatan um eða upp úr 1920. Austan og sunnan megin við löðabyggðina eru Tækniskóli Íslands, Halgrímskirkja og Austurbæjarskóli.

3.3 Samgöngur og aðkoma

Bergþorugata er tvístefnugata. Bílastæði eru samhlíða götu sunnan megin (ekki sýnt á gildandi deiliskipulagi). Góðar göngutengingar eru um miðborgina og stutt er í almenningssamgöngur og flesta þjónustu.

4. Umhverfisáhrif

4.1. Jákvað áhrif
Fyllt verður í skóli í götumynd Bergþorugatu og löðir sem notaðar hafa verið undir bílastæði Tækniskólans verða nýttar til löðabygginga. Deiliskipulagsáætlanin stykir þannig svæðið með fjölgun löðu til samræmis við stefnu um þéttnu byggðar í Aðalskipulagi Reykjavíkur 2010-2030. Með tillögunni fylgja löðum á svæðinu sem stuðlar að betri nýtingu á núverandi innviðum borgarinnar og þjónustu og tengist vel helstu göngu- og hjólaeðlum innan borgarinnar auk þess að almenningssamgöngur eru góðar í næsta nágrenni svæðisins.

4.2. Neikvað áhrif

Gera má ráð fyrir auknu ónaði á meðan á framkvæmdum stendur.

5. Húskáttun og minjar

Húskáttun fyrir byggingar á reitnum voru unnar árið 2006. Þar kemur fram að Bergþorugata 20 nýtur verndar í grænum flokki samkvæmt Húsvendarskrá Reykjavíkur um verndun 20. aldar bygginga. Húsið var byggt af Byggingarfélagi Reykjavíkur og er merkur áfangi í þróun fjölbýlshúsa í Reykjavík.

Í húskáttun segir m.a.: „Árið 1921 var reist einlyft timburhús við Bergþorugátu 6a sem var rífið í kringum 1964. Við Bergþorugátu 8a vareinlyft timburhús árið 1920 sem var rífið eflaust á sama tíma og húsið númer 6a. Árið 1921 voru byggð einlyft timburhús við Bergþorugátu 10 og 12. Ekki er vitað hvenær húsið númer 10 var rífið en húsið númer 12 var rífið eftir 1957 en það ár var dæmt öibúðarháft. Eins og áður hefur verið sagt frá brann húsið að Bergþorugátu 16 árið 1938 en Bergþorugata 18 var rífin árið 1984.“
Eina breytingin sem lagt er til að gerð verði á ofangreindri húskáttun er að byggingar Tækniskóla Íslands fái hatt varðveislugildi en í húskáttun frá 2006 er „ekki gerð tillaga að sérstökum verndunarkvæðum.“ Byggingar Tækniskólans, sérstaklega fyrir áfangi, eru metnar sem byggingarlist í háum gæðafokki (funksistill), þær hafa hátt menningarsögulegt gildi og eru mikilvægt kennili í umhverfinu.

6. Skipulagstillagan

- 6.1. Markmið**
- Uppbygging skal vera á forsendum þeirrar byggðar sem fyrir er með svipuðu byggingarmagni nýtingarhlutfalli.
 - Taka tillit til aðliggjandi húsa bæði hvað varðar form og hlutföll og sláðstíningu á löð.
 - Aukin gæði hins manngerða umhverfis.
 - Þéttnu byggðar í grónu hverfi, Bergþorugata fái heildstæðara yfirbragð
 - Áherslur um vistvænni ferðavenjur með bætri hljóðvist og loftgæðum

6.2. Lýsing tillögu

Breyting á deiliskipulagstillögu felur í sér afmörkun löðar fyrir Tækniskóla Íslands og endurskoðun á fyrirkomulagi bílastæða hans. Auk þess felur tillagan í sér heimild til uppbyggingar á auðum löðum við Bergþorugátu, sameiginlegu löðanna nr. 10 og 12, lítilsháttar breytingar á löðarmörkum og skilmálum fyrir einstaka löðir þar sem það á við (sjá toflu í sérskilmálum).

7. Almennir skilmálar

7.1. Almennir
• Skilmálar þessir gilda fyrir hið afmarkaða skipulagssvæði, gilda á uppbyggingarlöðum þar sem byggð er umfram svalir og garðskúra. Ef mismæli er milli almennra skilmála og sérskilmála, gilda sérskilmálar. Sjá kafla 8.

7.2. Hönnun mannvirka

• Húsagerðir skulu vera í samræmi við það sem mæli- og hæðarblöð, skilmálar þessir, byggingarreglugerð og önnur lög og reglugerðir sem um framkvæmdina gilda og samkomulag byggingaraðila og Reykjavíkurborgar segja til um.

7.3. Mæli- og hæðarblöð

• Útbun verða mæli- og hæðarblöð sem kveða nánar á um ýmis atriði framkvæmda á einstaka löðum og kváðir.

7.4. Byggingareitir og byggingalínur

• Byggingareitir eru sýndir á deiliskipulagsupprætti, bæði í grunnmynd og sneiðingu. Heimilt er að fara með svalir út fyrir byggingareit sjá einnig sérskilmála. Mænisstefna, hæðir húsa, þakhalli o.fl. koma fram í sérskilmálum eða á upprætti.

7.5. Húshæðir og þök

• Húshæðir á reitnum eru frá einni hæð og upp í þrjár hæðir og ris. Húshæðir nýbygginga koma fram á upprætti.
• Þakform á reitnum er mænisþak ymist með lágu risi eða háu, hámarkshæð þakants og mænis er gefin upp í sneiðingum.
• Sjá nánar skilmála fyrir einstaka reitilöðir varðandi hönnun bygginga og löðar.

7.6. Svalir

• Heimilt er að bæta við svolum á suður/ garðhlöðum þegar byggðra löðuáhusa á skipulagssvæðinu í þeim löðum þar sem ekki eru svalir fyrir. Hámarksstærð nýrra svala er 4,5 m2 og mega þær fara út fyrir byggingareit nema í þaki, en þar skulu þær ekki fara út fyrir þakbrúna. Svalir á þegar byggðum húsum eru viðbót við það byggingarmagn sem fyrir er og reiknað ekki inn í nýtingarhlutfalli. Sjá sérskilmála fyrir nýbyggingar.
• Útlit svala skal taka mið af byggingarstíl húsa bæði hvað varðar stærð, efnisval og hönnun.

7.7 Aðkoma í byggingar, inngangur og aðgengi í garð

• Trygga skal aðkomu fyrir íbúa Bergþorugátu, gesti, neyðarbíla og sorphróu frá löð Tækniskólans og er kvóð sýnd á upprætti.

7.8 Útlit og yfirbragð bygginga

• Leggja skal áherslu á að heildaryfirbragð nýrra bygginga og breytingar á eldri byggð falli vel að þeirri byggð sem fyrir er. Tryggja skal hlýlegt yfirbragð, uppbrót og ásynnd sem skal endurspeglast í hlutföllum, þakgerð, efnisvali og formi bygginganna.

7.9 Útlit og yfirbragð löða

• Halda skal í þann gróður sem fyrir er og útbúa dvalarsvæði þar sem því verður við komið.

7.10 Lýsing

• Áhersla er lögð á lágmarkun ljósmengunar frá byggingum og á löð. Forðast skal óþarfa lýsingu umfram það sem nauðsynlegt er til að tryggja öryggi s.s. á bílastæðum og göngustigum.

7.11 Íbúðir, gerðir og stærðir

• Gististarfsemi önnur en sú sem leyfð er á íbúðasvæðum, er óheimil á reitnum.
• Nánar er gerð grein fyrir fjölda, gerð og stærð nýrra íbúða í sérskilmálum og í skilmálatöflu.

7.12 Bílastæði

• Ekki er gert ráð fyrir nýjum bílastæðum á þegar byggðum löðum við Bergþorugátu. Fyrirkomulag bílastæða á löð Tækniskólans er endurskoðað, sjá upprætti. Nýtt fyrirkomulag er ekki bindandi.

7.13 Sorp/endinguvinnsla og hjólaskýli (garðskúrar)

• Sérstakir byggingareitir eru fyrir létbyggða garðskúra á löð sem heimilt er að nýta til fulls eða að hluta (sjá upprætti og toflu). Garðskúran má nýta sem hjólaskýli, til sorpflokkunar, sem geymslu eða til ræktunar.
• Ekki er heimilt að nýta byggingareiti garðskúra fyrir íbúðir enda ekki gert ráð fyrir að þeir séu uppíttáðir.
• Hámarksstærð garðskúra kemur fram í skilmálatöflu og eru þær umfram nýtingarhlutfall íbúða á löð.
• Hjóla- og sorpskýli, girðingar og skjólveggir skulu vera hluti af hönnun húsa á svæðinu og samræma útliti þeirra.
• Hámarksstærð og dýpt garðskúra sbr. snið fyrir Bergþorugátu 10-12.

Deiliskipulagsbreyting þessi sem fengið hefur meðferð í samræmi við ákvæði 1. mgr. 43. gr. skipulagslaga nr. 123/2010 var samþykkt í

Umhverfis- og skipulagsráði

þann 16. maí 2018 og í

Borgarráði þann 24. maí 2018

Tillagan var auglýst frá 12. feb. 2018 með athugasemdafrest til 22. mars 2018

Auglýsing um gildistöku breytingarinnar var birt í B-deild Stjórnartíðnda þann _____ 20__

Þórunn Ástheim

A2F ARKITEKTAR

ARKITEKTUR • SKIPULAG • VISTVÆNN höNNUN • RÁÐGJÖF
Laugavegi 178, 105 Reykjavík s. 571 5500 a2f@a2f.is www.a2f.is
Aðalheiður Atladóttir, arkitekt FAI kt. 120975-5879
Falk Krüger, arkitekt HAK kt. 1061175-2539

Skólavörðuholt

Breyting á deiliskipulagi

Dagsetning	Mælikvarði	Bláðastærð
08.12.2017		A1
Númer:	Útgáfa	Yrfafró af
1 / 3	AA	FK