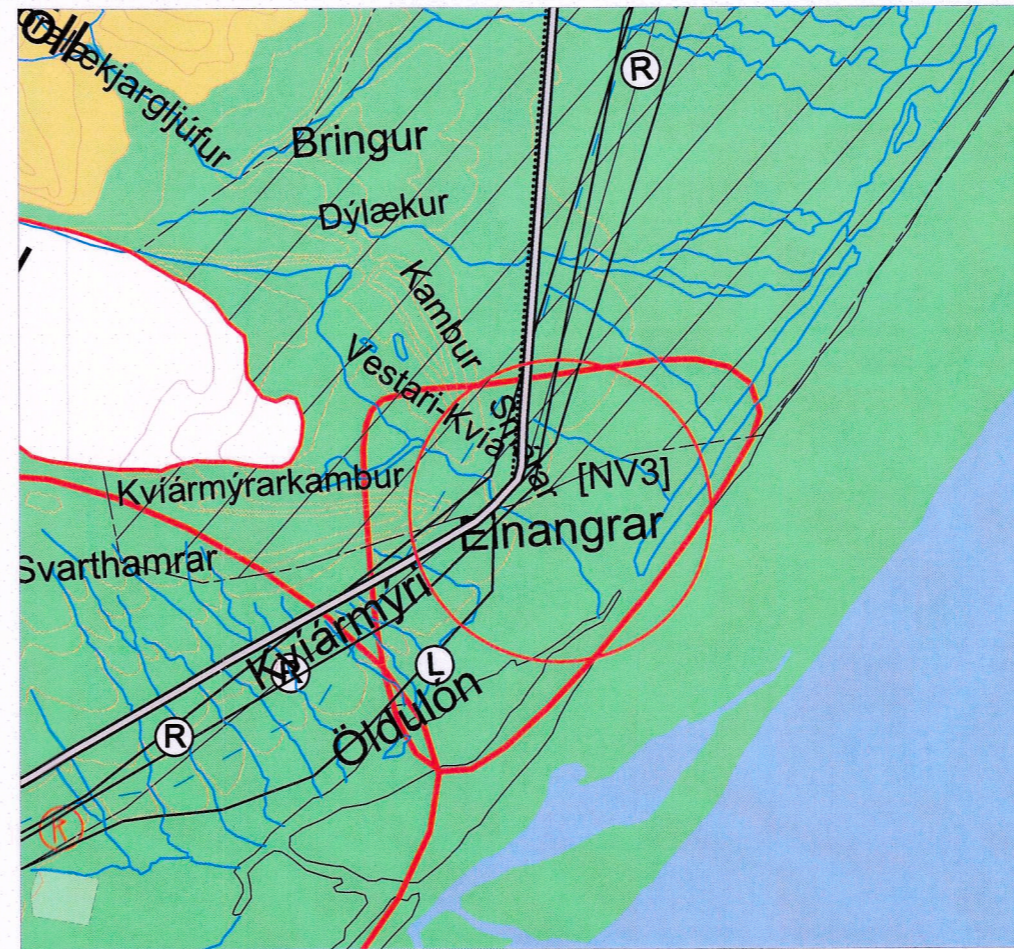
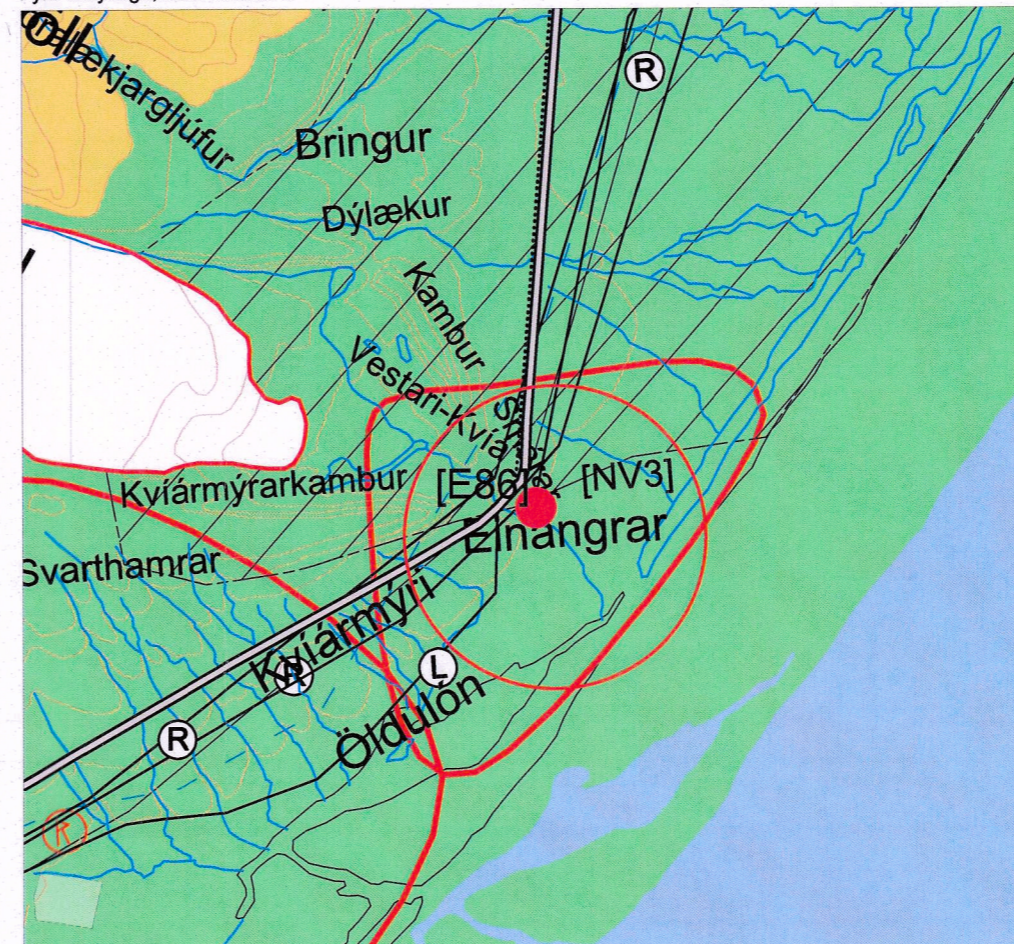


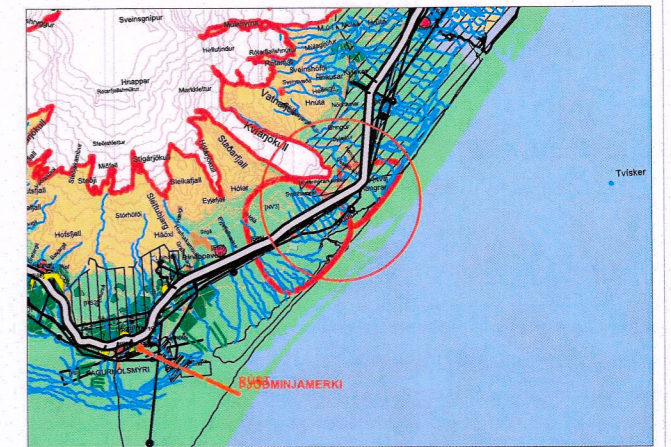
Yfirlit yfir efnistöku, mkv. 1:10:000



Fyrir breytingu, mkv. 1:50:000



Eftir breytingu, mkv. 1:50:000



Hluti af sveitarfélagsupprætti Aðalskipulags Hornafjarðar 2012-2030


SKÝRINGAR

	Stofvegir		Verstun og þjónusta [VP]
	Tengivegir		Efnistöku og efnislosunarsvæði [E]
	Aðrir vegir		Landbúnaðarsvæði [L]
	Hjólreiða, göngu- og reiðstígar		Skógræktar og landgræðslusvæði [SL]
	Rafveita		Óbyggð svæði [Oe]
	Fjarskipti		Vötn, ár og sjór [V]
	Ljósleiðari		Strandsvæði [ST]
	Búsetumínjar- hverfisvernd staðir og mínjar, valdir af fornlifalista		Önnur náttúruvernd [ON] númer vísar til skráningar
	Jöklar (ólituð svæði) heyrir undir óbyggð svæði [Oe]		Náttúruvámörk [NV]
			Mörk Vatnajökulsþjóðgarðs
			Efnistaka

Samþykkt og Staðfesting


Aðalskipulagsbreyting þessi sem auglýst hefur verið samkvæmt 2. mgr. 36. gr. skipulagslaga nr. 123 / 2010 var samþykkt í Bæjarstjórn þann 13/6 2019

Matt Hilmar Ást



Aðalskipulagsbreyting þessi var staðfest af Skipulagsstofnun þann 13/6 2019

Ashvinnur Ást *Guðrún Þóra Gunnars*




Aðalskipulag Kvía í Oræfum

V01	Málsvæði 1:50.000	Bláttölur A3	Tekning nr. 001
Úmið af Sveitarfélagið Hornafjörður	Dagur 03.06.2019	Teknað af GLG/GR	

GREINARGERÐ

Í töflu 20.7 bætist eftirfarandi inn

E 86 Kvía – farvegur áraurar – mól – hringtákn ~ 1,5 ha. Stærð/umfang 3: 15.000 m³

Til stendur að tvöfalda brú yfir Kvía ásamt 400 m vegtengingum beggja vegna brúar og eru framkvæmdirnar í samræmi við samgönguáætlun fyrir árin 2019-2033. Vegna efnisþarfarar er ákveðið að breyta Aðalskipulagi Hornafjarðar 2012-2030 og heimila efnistöku í farvegi Kvíar.

Skoðaðir voru tveir kostir, annarsvegar efnistaka ofan brúar og hinsvegar neðan brúar. Efnistaka ofan brúar var ekki talinn vænleg þar sem áin hefur verið lengi í sama árfarvegi og að áraurar eru að miklu leiti grónir.

Sveitastjórn telur efnistöku neðan brúar hafa óveruleg áhrif á umhverfið þar sem áraurar eru lítt grónir, áin kastar sér á milli austur og vesturbakka og að mögulegt er að veita ánni í svörðinn og fá framburð til að græða efnistökusvæði.

NÁTTÚRU- OG FORNMINJAR

Ekki eru þekktar fornminjar á fyrrihuguðu efnistökusvæði, skráning skal fara fram áður en efnistaka hefst. Af náttúruminum má finna eldri farvegi utan núverandi farvegs Kvíar. Aðgengi að fyrrihuguðu efnistökusvæði skal vera í samráði við Náttúrustofu Suðausturlands og koma skal í veg fyrir óþarfa rask árbökkum. Á fyrrihuguðu framkvæmdasvæði eru engar landslagsgerðir sem njóta sérstakrar verndar skv. 61. gr. náttúruverndarlaga nr. 60/2013.

NÁTTÚRUVÁ

Svæðið við Kvía er skv. aðalskipulagi skilgreint sem svæði undir náttúruvá, NV 3 – Svæði framan og vestan við Kvíarjökul, þar sem ummerki eru eftir hamfarahlaup á forsögulegum tíma. Á þessu svæði skal mannvirkjagerð önnur en sú sem nauðsynleg er vegna samgangna eða veitna óheimil.

EFNISTAKA

Náma í Kvía er um 15.000 m² og heimil efnistaka er allt að 15.000 m³. Svörður verður 1-1,5 m djúpur. Efnid úr námunni verður notað í fyllingar.

FRÁGANGUR OG MÓTVÆGISADGERÐIR

Farvegur Kvíar er nú í vestari hluta árinna. Að efnistöku lokinni skal gps mæla svörð og veita ánni í austari farveg. Áður en efnistaka hefst skal leita umsagnar Fiskistofu og Orkustofnunar.