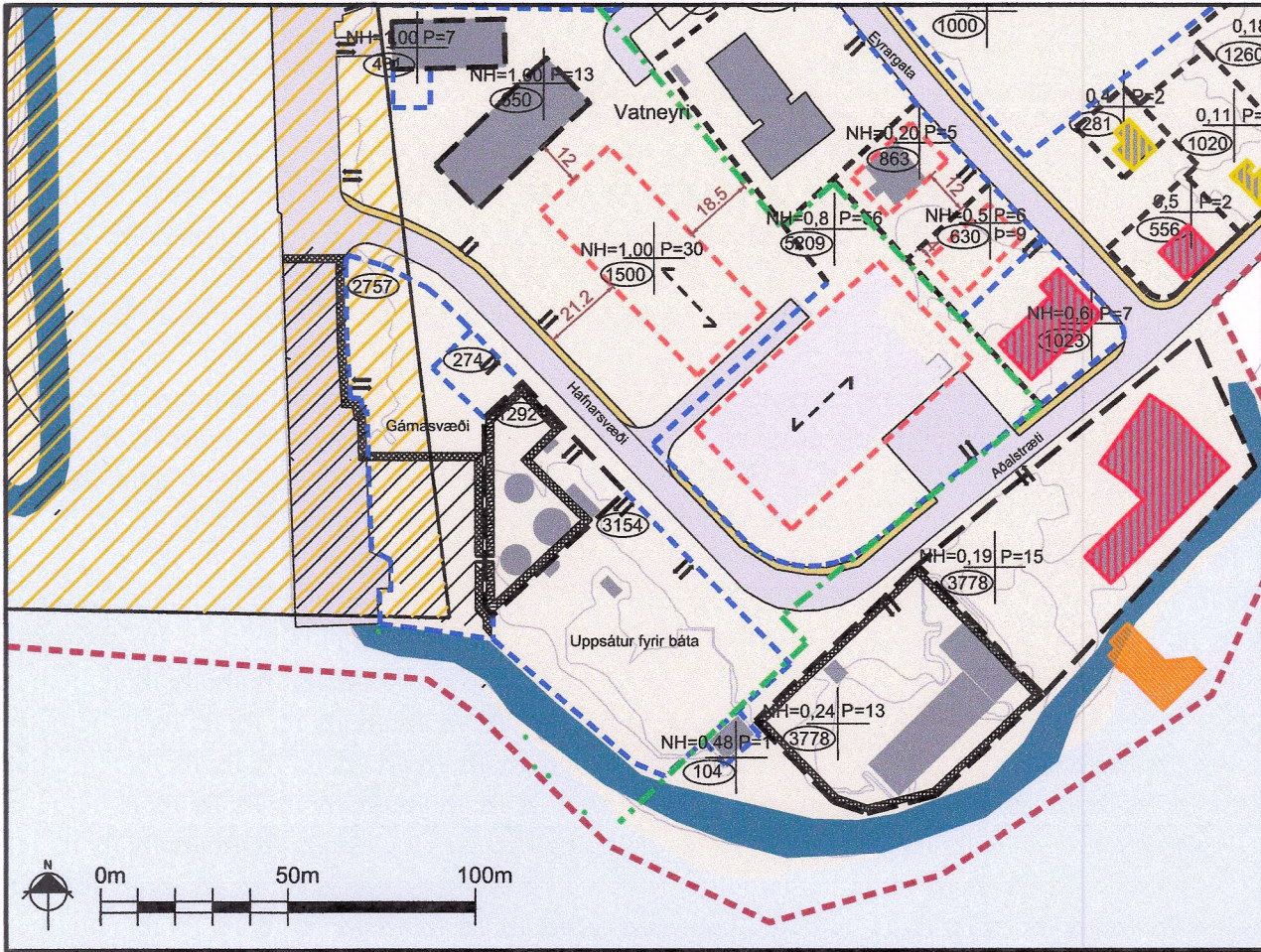
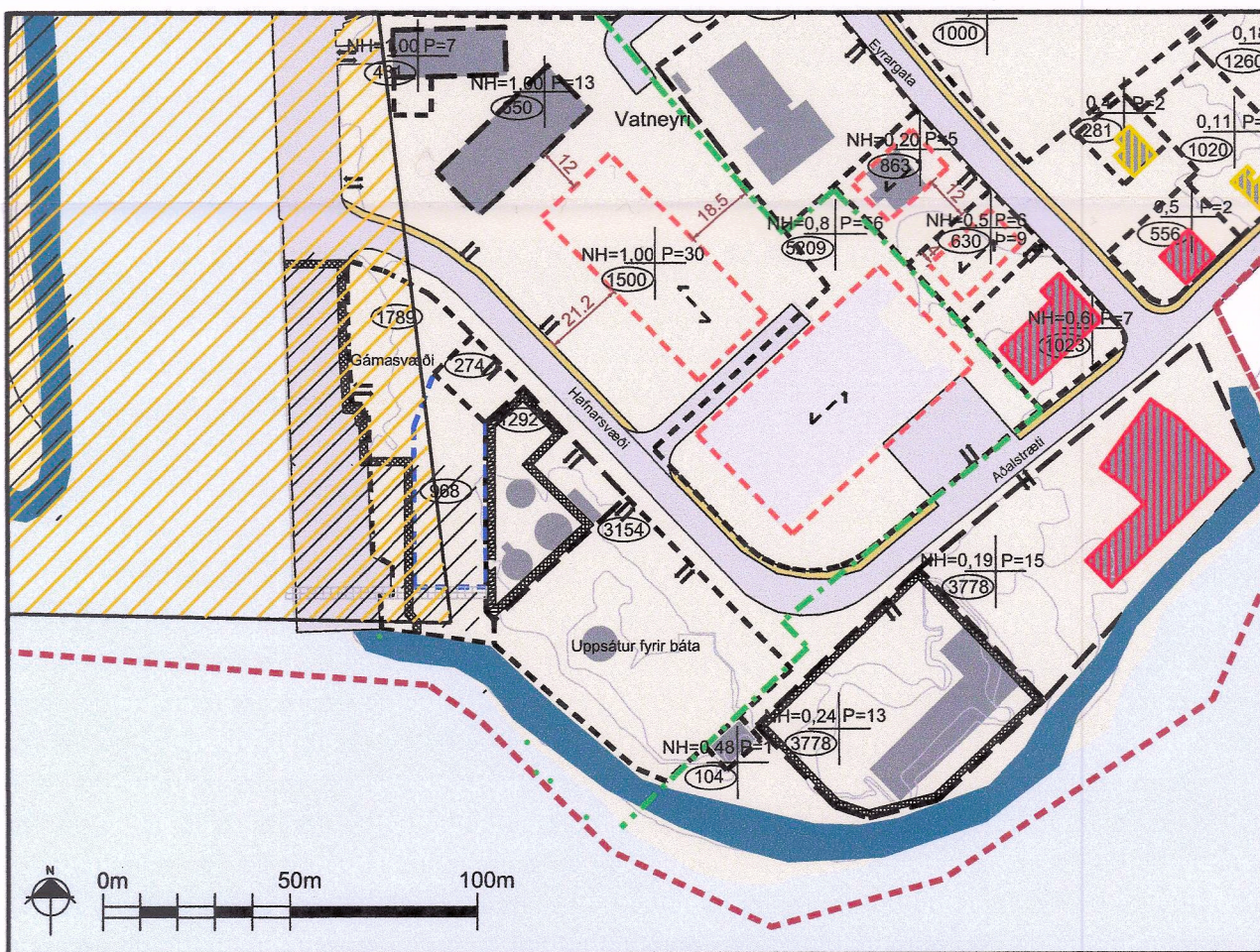


Vesturbyggð

Breyting á deiliskipulagi hafnar- og þjónustuvæðis.



Gildandi deiliskipulag frá júní 2013, m.s.br. mkv. 1:2000.



Tillaga að breytingu á deiliskipulagi í mars 2020, mkv. 1:2000.

GREINARGERÐ

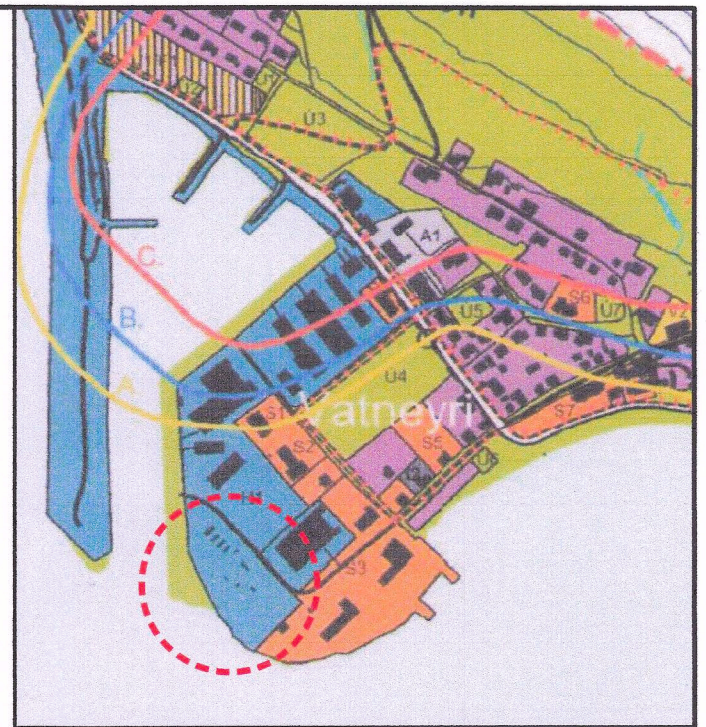
Bætt er við 968 m² lóð fyrir meltugeyma á hafnarvæði Patreksfjarðarhafnar. Gert er ráð fyrir þremur tönkum fyrir meltu, með möguleika á að bæta þeim fjórða við á lóðinni síðar meir. Skulu þeir allir vera innan byggingarreits. Kvóð er um lagnaleið að lóðinni sem sýnd er á uppdraetti.

Tankarnir verða notaðir í meltu Category 2 sem er unnið úr dauðum fiski og Category 3 en þar er unnið úr margskonar hráefni, s.s. slógi, hausum, beinum og afskurði sem fellur til bæði við vinnslu á hvítum fiski og rauðum fiski (silungur, lax, bleikja). Tankarnir verða fluttir til Patreksfjarðar. Aðgengi að geymum skal tryggt frá lóð fyrir gámasvæði. Vegna nálægðar við oliubirgðastöð þarf að vinna sérstaka brunahönnun í samræmi við reglugerð 884/2017 um varnir gegn olíumengun frá starfsemi í landi sem gildir fyrir þá starfsemi sem fram fer á lóðinni. Breytingar á starfsemi á lóðinni krefst uppfærslu og endursamþykktar brunahönnunar. Lagnleiðir liggja um lóðina og því er þörf á sérstökum styrkingum á lögnum ef geymar verða reistar ofan á þeim.

Hámarkshæð geyma er 8m frá lóð umhverfis geymana.

Ný lóð er 968 m² og minnkar gámasvæði sem því nemur við breytinguna, úr 2757 m² í 1789 m². Aðkoma að nýrri lóð verður um hafnarkant. Kvóð um girðingu á hafnarkanti breytist vegna nýrrar lóðar. Lóð skal haldið snyrtilegri og komið í veg fyrir lyktarmengun eftir fremsta megni.

Að öðru leyti gilda skilmálar deiliskipulagsins.



Aðalskipulag Vesturbyggðar 2006-2018, þéttbýlisuppdráttur Patreksfjörður

Skýringar

- Núverandi lóðarmörk/byggingareitur
- Ný lóðarmörk
- Nýr byggingareitur
- Gata
- Stigur
- Sjóvörn
- HÆTTUMAT**
- C
- B
- A
- Mænisstefna
- NH=0,1 Nýtingarhlutfall
- Lóðarstærð
- P=1 Fjöldi bílastæða á lóð
- p=9 Mænishæð
- Innsiglingamerki
- Hafnarvernd
- Kvóð vegna leiðarmerkinga
- Deiliskipulagsmörk
- Mörk hafnarvæðis
- Núverandi byggingar
- Vikjandi byggingar
- Aðkoma að lóð
- Ný trébygginga/flotbyggja (til skýringar)
- Kvóð um aðkomu
- Kvóð um girðingu
- Kvóð um lagnir
- Hverfisvernd 1. flokkur
- Hverfisvernd 2. flokkur

Deiliskipulag þetta sem fengið hefur meðferð í samræmi við ákvæði 41. gr. skipulagslaga nr. 123/2010 var samþykkt í skipulags- og byggingameynd þann _____ 2020 og

í bæjarstjórn þann _____ 2020.

Tillagan var auglýst frá _____ 2020 með athugasemdafresti til _____ 2020.

Auglýsing um gildistöku deiliskipulagsins var birt í B-deild Stjórnartíðinda þann _____ 2020.

Rebeka Hilmarsdóttir, bæjarstjóri

Vesturbyggð Býráðgjafi

BR. DAGS. BREYTING REKNI. TEIKN.



VESTURBYGGÐ

VERKLAUF-HEIMILISFANG-SMI



LANDMÖTUN HAFNARBORG 12 - 200 KÓPÁVOGUR - Sími: 575 5300 - Fax: 554 5360 - Netfang: landmotun@landmotun.is

VATNEYRI

TILLAGA AÐ BREYTINGU Á DEILISKIPULAGI HAFNAR- OG ÞJÓNUSTUVÆÐIS

DEILISKIPULAG - BREYTINGARUPPDRATTUR	SKIPULAG-YPL. ÖÖG
	TEIKNAD. ÖÖG. KUS
	SAMÞYKKT
	KT.
KVARDI: 1:2.000, A3	KÓPÁVOGUR dags. 10.07.2020
VERKNR.	TEIKN. NR.
4607-DH2001	01