

Úr gildandi Aðalskipulagi 2010 - 2030

SKYRINGAR:

- AFMÖRKUN DEILISKIPULAGSREITS
- AFMÖRKUN MIDBORGARINNAR
- MÖRK SKILGEINIS GÓTUSVÆÐIS
- MÖRK DEILISKIPULAGSBREYTINGAR
- Nb NÚVERANDI BYGGINGAR
- Nýb BYGGINGARREITUR HÁMARK
- BINDANDI BYGGINGARLÍNA
- BIGGINGARREITUR NEÐANJARÐAR
- MEGIN MÆNISSTEFNA
- LÓDARMÖRK
- 1KR HÆÐIR /KJALLARI/ NÝTANLEGT RIS
- 1KR LEYFILEG HÆKKUN HÚSS. HÆÐ OG ÞAKFORM VERÐI Í SAMRÆMI VIÐ AÐLIGGJANDI HÚS
- 5P FJÓLDI BÍLSTÆÐA Á LÓÐ
- 5P FJÓLDI BÍLSTÆÐA/ BILAGEYMSLU
- VB VERNDUN BYGGÐAMYNSTURS
- V20 VERNDUN 20. ALDAR BYGGINGA
- TF TILLAGA AÐ FRIDUN
- F1918 BYGGINGAR REISTAR FYRIR 1918

- MÖRK SKIPULAGSSVÆÐIS
- NÝ LÓDARMÖRK
- NÝR BYGGINGARREITUR

Deiliskipulagsbreyting þessi sem fengið hefur meðferð í samræmi við ákvæði 2. mgr. 43. gr. skipulagslaga nr. 123/2010 var samþykkt í Laugavegs- og skólavörðustígsráði þann 11. desember 2019

Til samræmis við heimild í 3. mgr. 44. gr. i.f. var breytingin ekki grenndarkynnt þar sem hún varðaði ekki hagsmuni annarra en Reykjavíkurborgar og/eda umsækjanda.

Auglýsing um gildistöku breytingarinnar var birt í B-deild Stjórnartíðinda þann 19. febrúar 2020

*Björn Högnason*  
 REYKJAVÍKURBORG  
 STJÓRNARTÍÐINDA

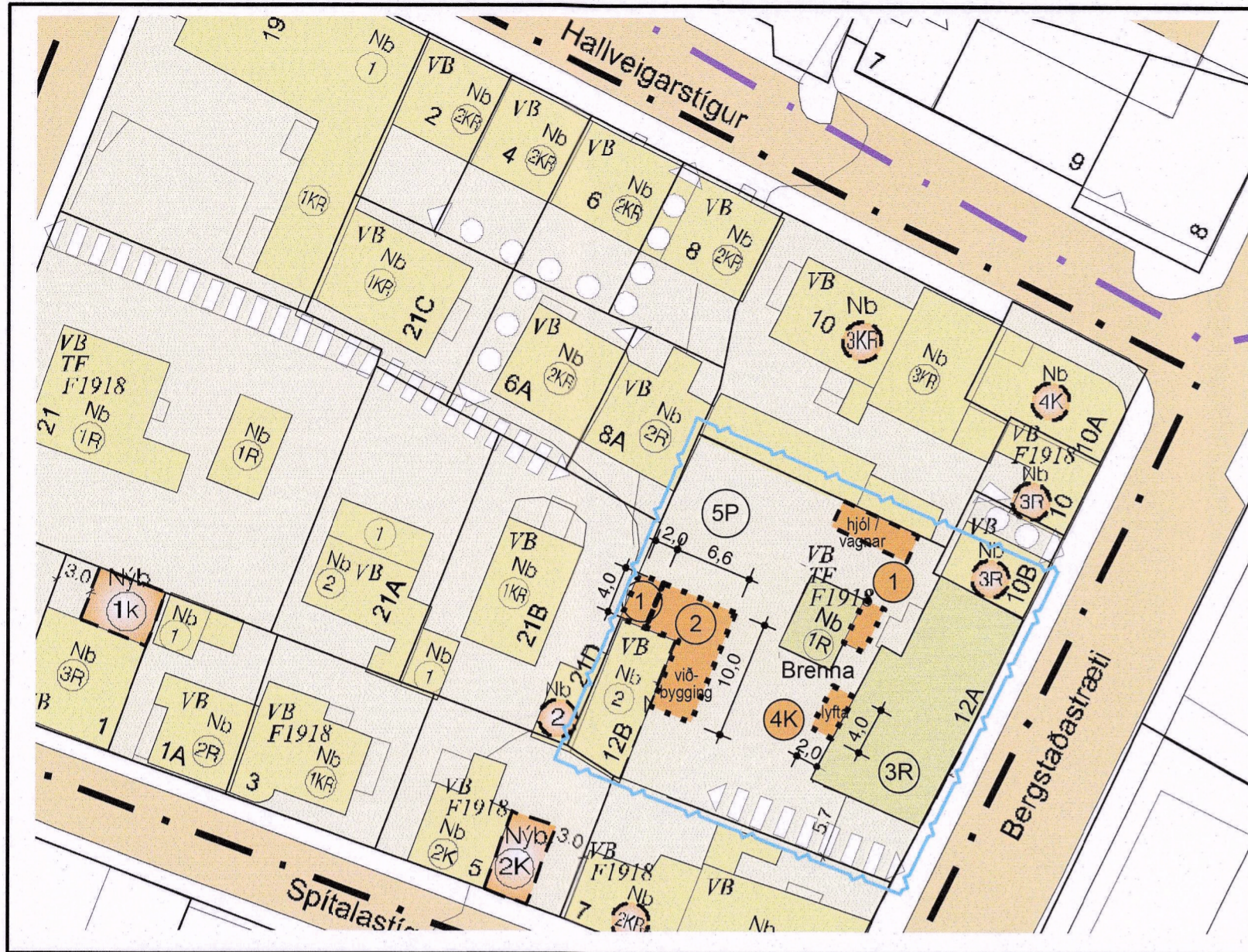
**BERGSTAÐASTRÆTI 10c  
 BREYTING Á DEILISKIPULAGI  
 LAUGAVEGS- OG  
 SKÓLAVÖRÐUSTÍGSREITIR  
 1.180.2**

Dags. 19 / 11 '15

Magnús Jensson kt.: 010372-3569

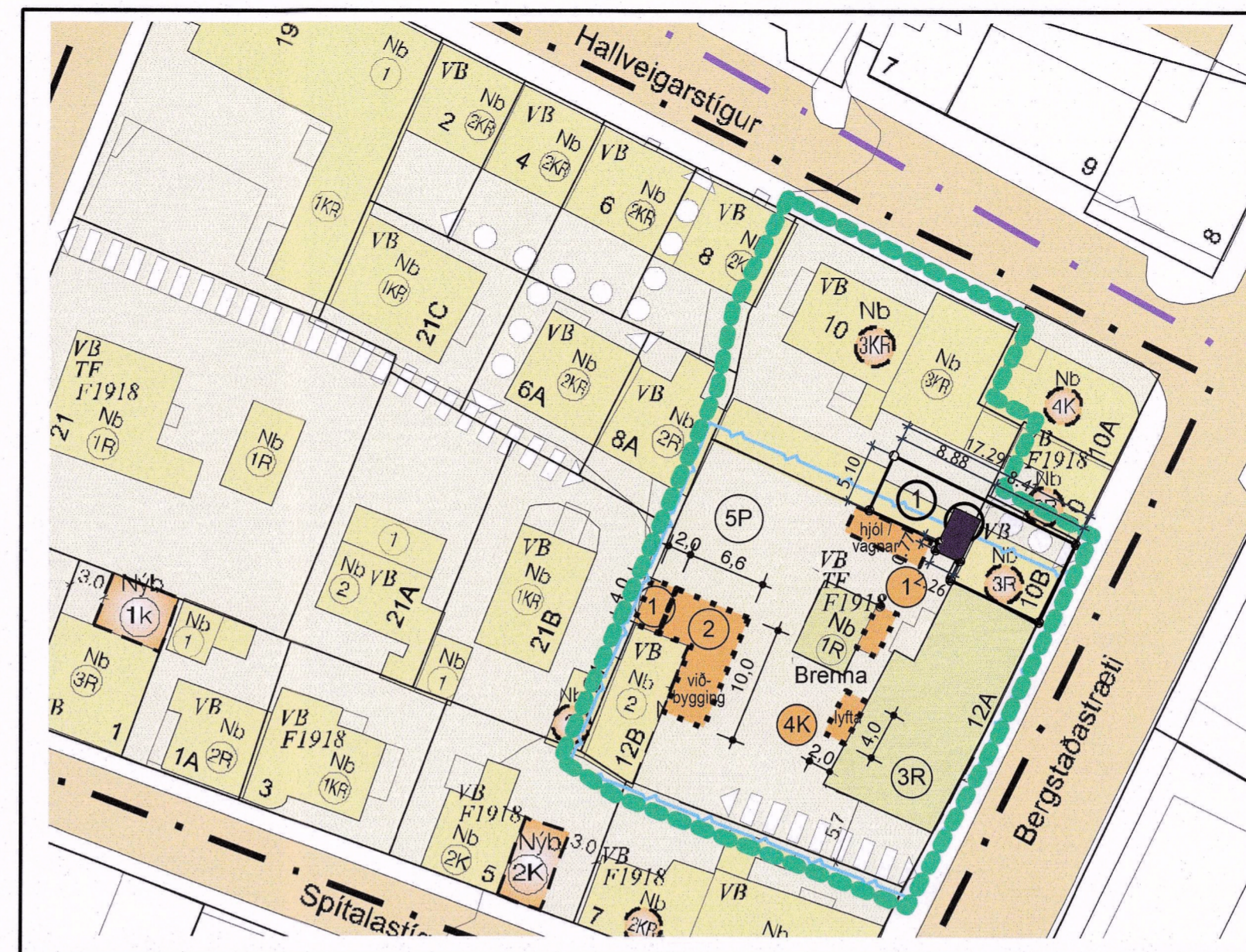
**Magnús Jensson**

Arkitekt s: 691 1641 maonus@jensson.is http://maonus.jensson.is Teiknistofa Skinholti 11-13 10'



GILDANDI DEILISKIPULAG 1:500

Samþykkt í borgarráði 3.6.2003, með breytingum sem samþykktar voru í umhverfis- og skipulagsráði 11. mars 2015, birt í B-deild Stjórnartíðinda 30. mars 2015.



BREYTING Á DEILISKIPULAGI 1:500

GREINARGERÐ

Breytingin felur í sér leiðréttingu á mörkum lóða 10c (ymist kölluð 10b eða 10c) við Bergstaðastræti og lóðar nr. 10 við Hallveigarstíg (sbr. mæliblað dagsett í júní 1973), að 1,74 m<sup>2</sup> lóðarskiki á horni lóðar nr. 12 við Bergstaðastræti verður hluti af lóð nr. 10c við Bergstaðastræti, nýjan 7,7 m<sup>2</sup> byggingarreit milli íbúðarhúss og skúrs á lóð 10c við Bergstaðastræti og aukna nýtingartölu sem stærð byggingarreitins nemur.

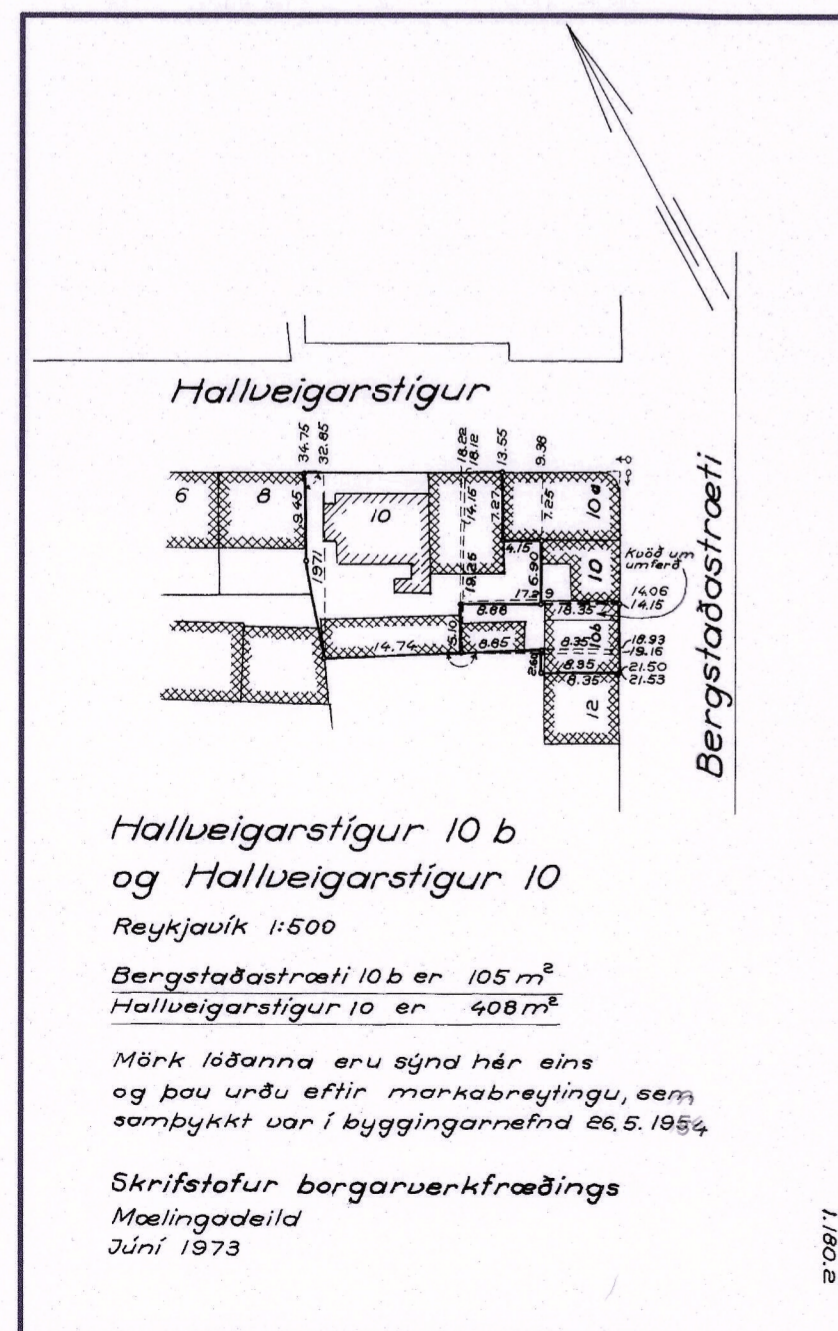
Á mæliblaði Mælingadeildar Reykjavíkurborgar frá júní 1973 kemur fram að markbreyting var samþykkt í byggingarnefnd þann 26 / 5 1954 þar sem lóðin nr. 10c verður 105 m<sup>2</sup> og lóðin nr. 10 við Hallveigarstíg verður 408 m<sup>2</sup> ásamt þeim málum sem hér eru sýnd á teikningu. Í gildandi deiliskipulagi eru tölurnar réttar en línan ekki dregin.

Gert er ráð fyrir tengibyggingu milli íbúðarhússins á lóð nr. 10c við Bergstaðastræti og skúrs á baklóðinni og hefur samist um eignatilfærslu á 1,74 m<sup>2</sup> lóðarsplidu uppvið bakvegg íbúðarhússins á lóð nr. 10c. Mun því lóðin nr. 10c stækka úr 105 m<sup>2</sup> í 106,7 og lóðin nr. 12 minnka úr 872 m<sup>2</sup> í 870,3 m<sup>2</sup>.

Byggingarreitur tengibyggingarinnar er milli skúrs og íbúðarhúss og á 1,74 m<sup>2</sup> lóðaskika sem fjallað er um hér að ofan.

Nýtingartala lóðarinnar nr. 10c gerir ráð fyrir fyrir ofanbyggingu sem ekki hefur enn verið byggð, hér er nýtingartalan aukin lítillega til að hafa ekki áhrif á þá tölu sem ætluð var ofanbyggingunni.

MÆLIBLAÐ -dags. í júní 1973



Skilmálar fyrir breytingu

	Lóð:	Bygg.m.:	N:	Lóð:	Viðbótar bygg.m.:	N:
Hallveigarstígur 10	408 m <sup>2</sup>	906 m <sup>2</sup>	2,22	408 m <sup>2</sup>	0 m <sup>2</sup>	2,22
Bergstaðastræti 10c	105	242 m <sup>2</sup>	2,3	106,7	7,7 m <sup>2</sup>	2,4
Bergstaðastræti 12	872 m <sup>2</sup>	1180	1,35	870,3	0 m <sup>2</sup>	1,35

Að öðru leiti gildir deiliskipulag samþykkt í borgarráði 3. júní 2003, birt í B-deild stjórnartíðinda dags. 6. okt 2003 og skilmálar ásamt greinargerð f. staðgr. 1.180.2 dags. 19. febrúar 2003.

Reitur 1.180.2, breyting á deiliskipulagi vegna Bergstaðastrætis

Afstöðumyndir  
 1:500