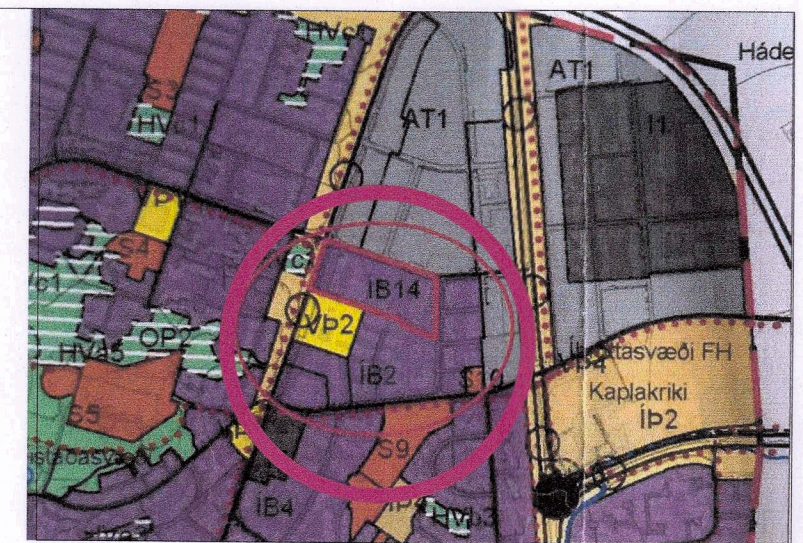


HAFNARFJÖRÐUR
www.hafnarfjordur.is

Gjótur - Deiliskipulag

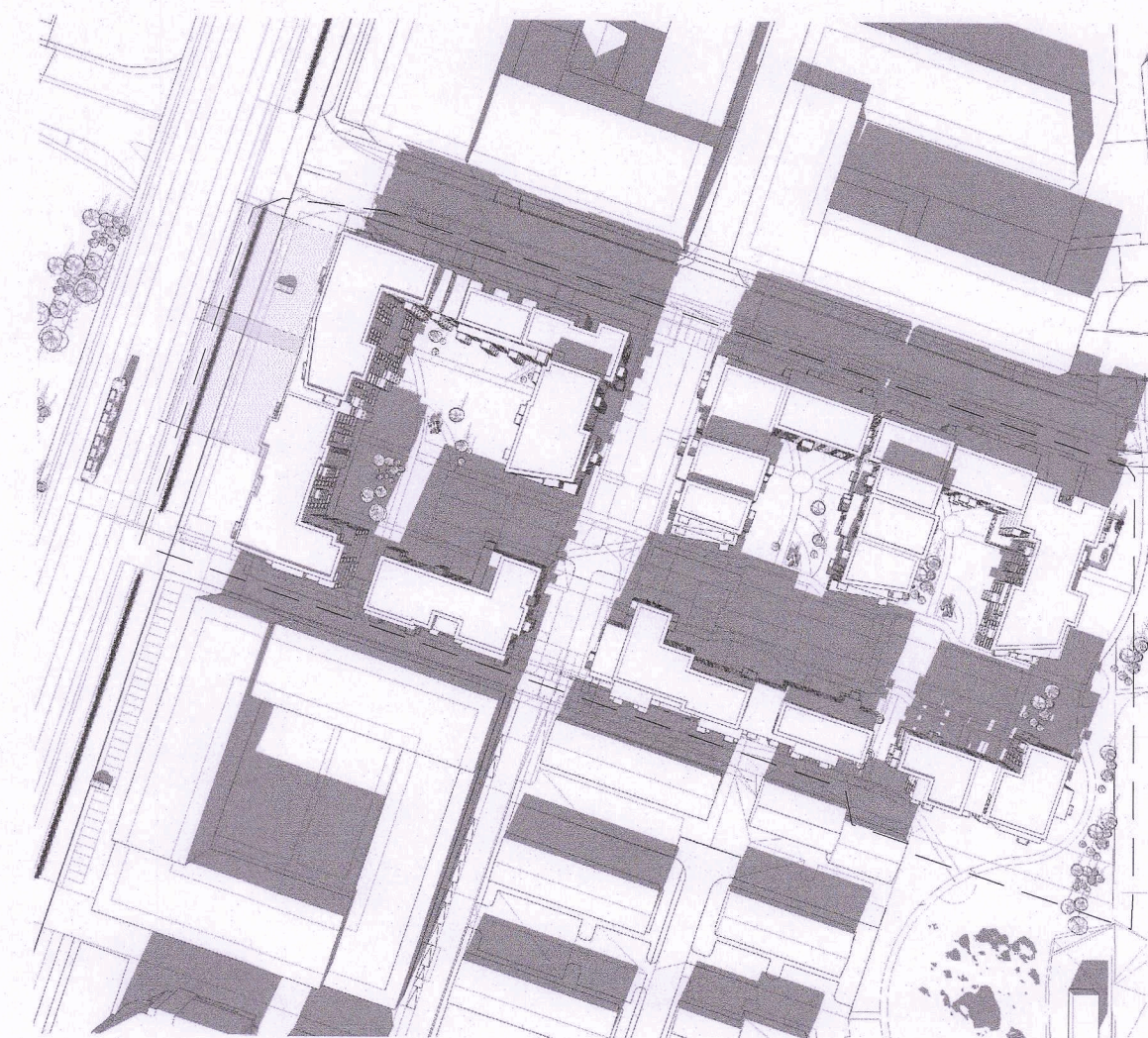
Skýringaruppdráttur B



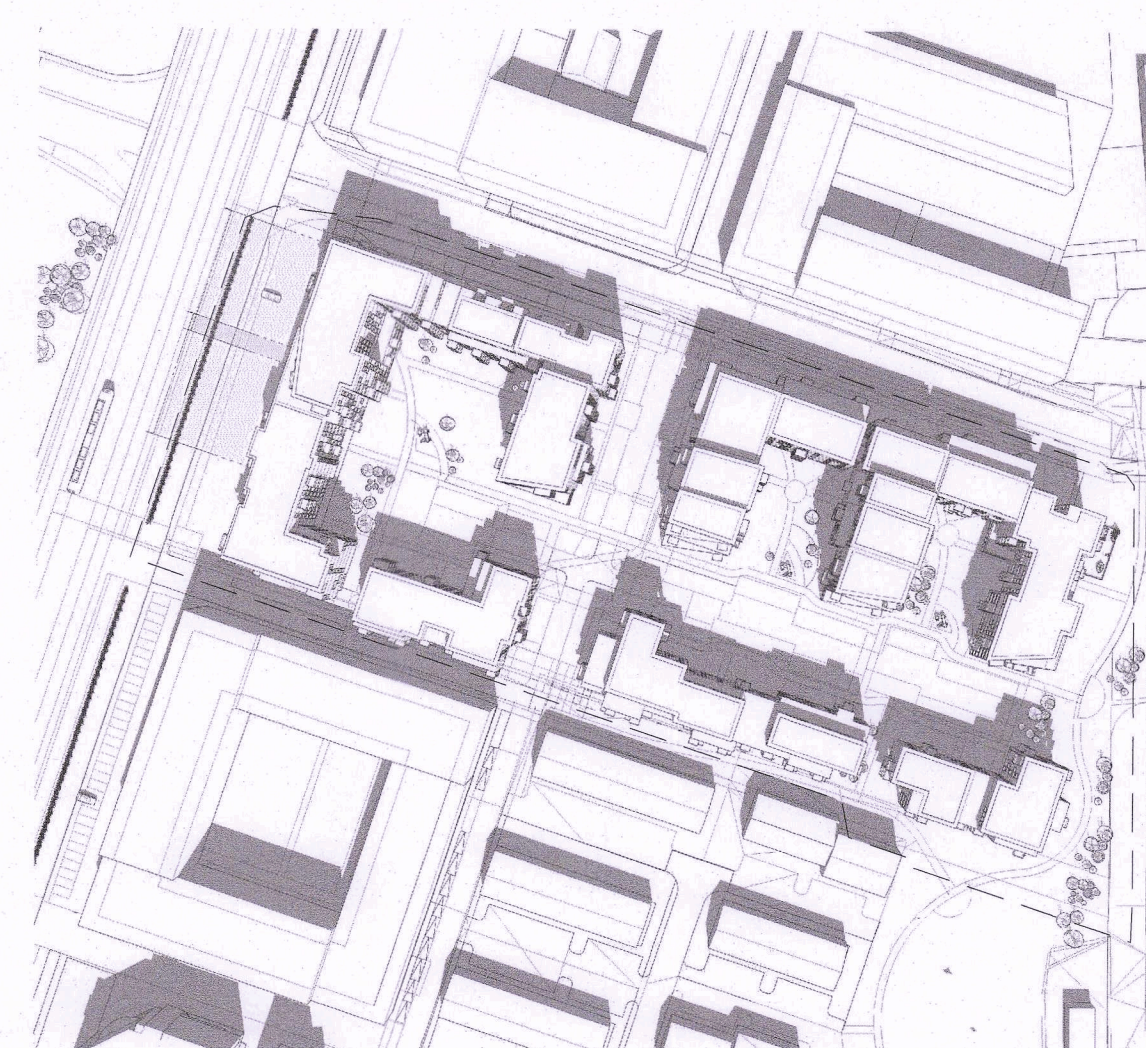
Hluti úr Aðalskipulagi Hafnarfjarðar 2013-2025.



Skuggavarp - 20. mars kl 13:00



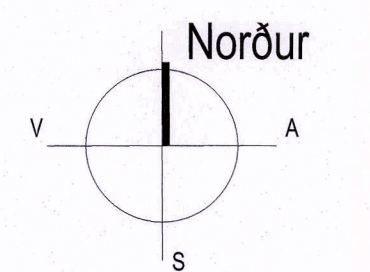
Skuggavarp - 20. mars kl 15:00



Skuggavarp - 21. júní kl 13:00



Skuggavarp - 21. júní kl 15:00



Skýringar
Skuggvarpsmyndir eiga við um uppbyggingu innan skipulagssvæðisins.

Byggingamassar utan skipulagssvæðis eru aðeins skematískir og sýna mögulega uppbygginga reitanna síðar.



Skýringarmynd B. Flugásýnd úr suðvestri



Skýringarmynd D. Ásýnd frá Hjallahrauni á byggingar.



Skýringarmynd F. Ásýnd frá Helluhrauni á byggingar.



Skýringarmynd A. Flugásýnd úr suðaustri



Skýringarmynd C. Ásýnd á garðsvæði.



Skýringarmynd E. Ásýnd frá borgartúni við Reykjavíkurveg.

Gjótur í Hafnarfirði
Deiliskipulag - Skýringaruppdráttur B
Gjótur - Hraun vestur

Mallkvæði	Hannað þm, hgg	Talning nr. dsk-103
Dagsetning 2. október 2020	Breyting þm, hgg	Bláskarð A1



tendra@tendra.is
Laugavegur 178 (6A), 105 Reykjavík
(+354) 498-9600 (+354) 2293



Teiknistofan
STORÐ

Hermann Georg Gunnlaugsson
Landslagarinnvið 11A
Laugavegur 178 - 105 Reykjavík
502 1042 - 802 1042
helling.istend@stord.is