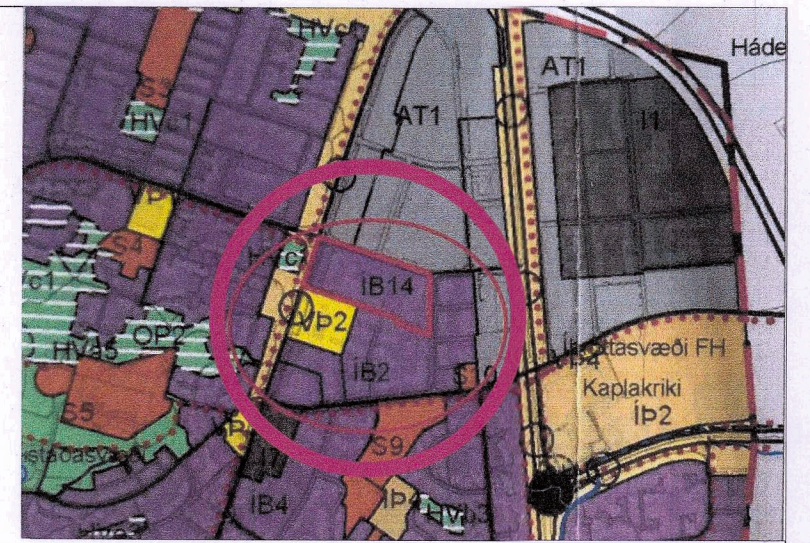


HAFNARFJÖRDUR
www.hafnarfjordur.is

Gjótur - Deiliskipulag

Skýringaruppdráttur A



Hluti úr Aðalskipulagi Hafnarfjarðar 2013-2025.

SKÝRINGAR

- Mörk
- VP-IB-BR Landnotkun - Verslun og þjónusta, íbúðir og breytileg notkun
- Verslun og þjónusta
- Íbúðir
- Blönduð landnotkun
- Oplög svæði
- Möguleg leikskólaflöt
- Lóðarmörk
- Byggingarreitur
- Rof í byggingarreit
- Byggingarreitur bilageymslu
- Inn- og útkeyrsla bilageymslu
- Núverandi byggingarflægt
- Lóðarstærð
- Fjöldi hæða, kjallari / bílakjallari
- Húsnúmer á skipulagsvæði
- Götur
- Gönguleiðir og torgsvæði
- Samrými - samgöngur
- Dvalarsvæði - vasagarður
- Djúpgámar

Deiliskipulagið er framsett með uppdrætti og greinargerð.

- V Vatnsleiðsla
- H Hitaveita
- R Rafveita

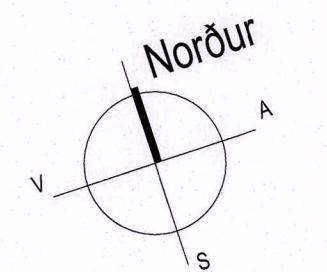
Deiliskipulagsbreyting þessi, sem fengið hefur meðferð í samræmi við ákvæði 1. mgr. 41. gr. skipulagslaga nr. 123/2010 var samþykkt í **SKIPULAGS- OG BYGGINGARNEFND** þann 9.10.2020 og í **BYGGINGARRÁÐI HAFNARFJARÐAR** þann 14.10.2020.

Tillagan var auglýst frá 25.6.2020 með athugasemdafrestri til 6.8.2020.

Auglýsing um gildistöku breytingarinnar var birt í B-deild Stjórnartíðinda þann 20.10.2020.


Hafnarfjarðarþing
Skráð og stafrænt

Rannveig Þorvaldsdóttir
Byggingarráðgjafi



Gjótur í Hafnarfirði
Deiliskipulag - Skýringaruppdráttur

Málsvæði	1:500, 1:1.000	Hannað	þm, hgg	Tekning nr.	dsk-102
Dagsetning	2. okt. 2020	Breyting	þm, hgg	Staðarorð	A1



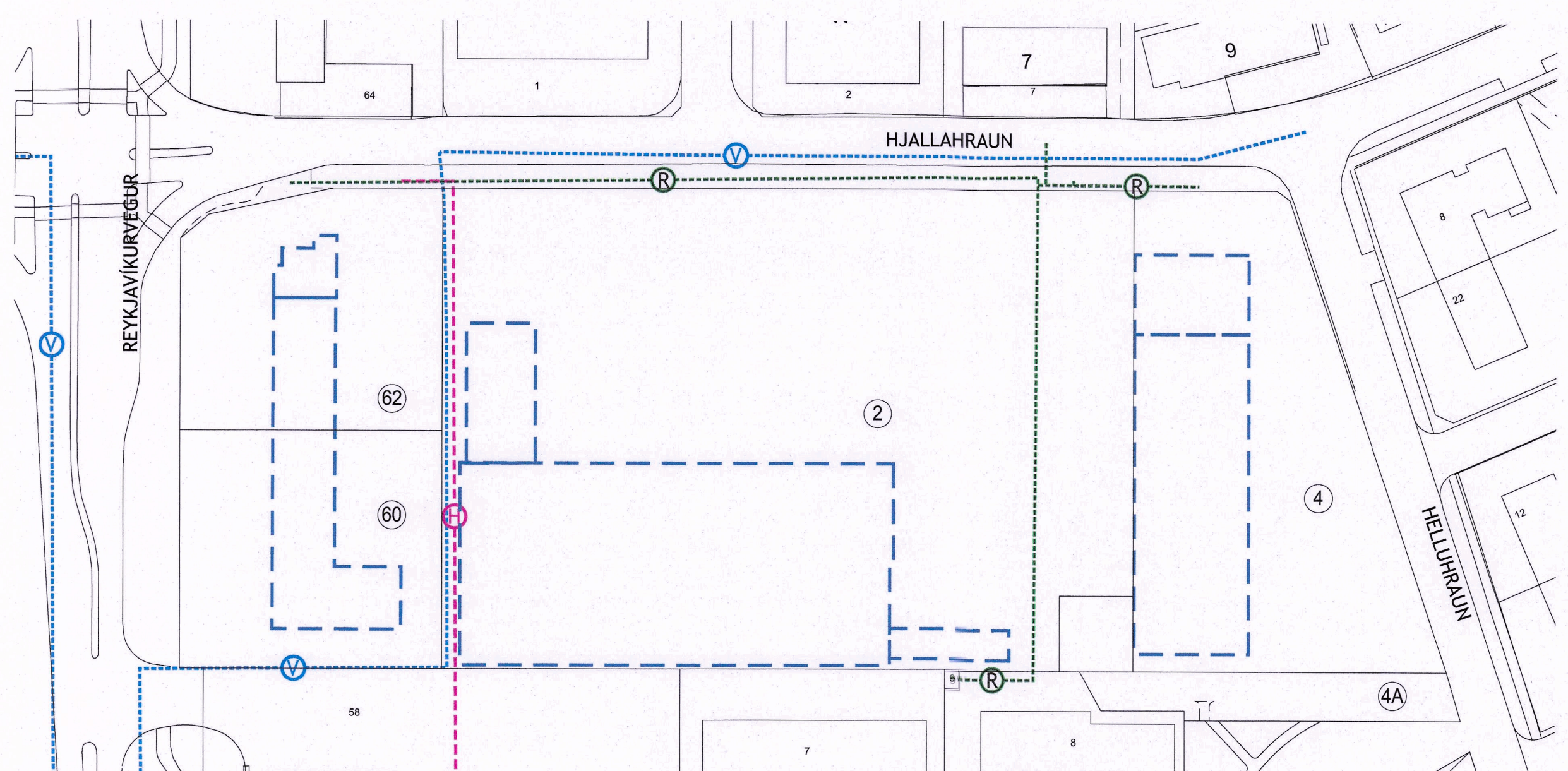
Tendri Arkitektúr
Laugavegur 178 (6A), 101 Reykjavík
Sími: 592 1642 - 592 1642
netting: tendri@tendri.is

Teiknistofan STORÐ
Laugavegur 178 (6A), 101 Reykjavík
Sími: 592 1642 - 592 1642
netting: teiknistofan@storod.is



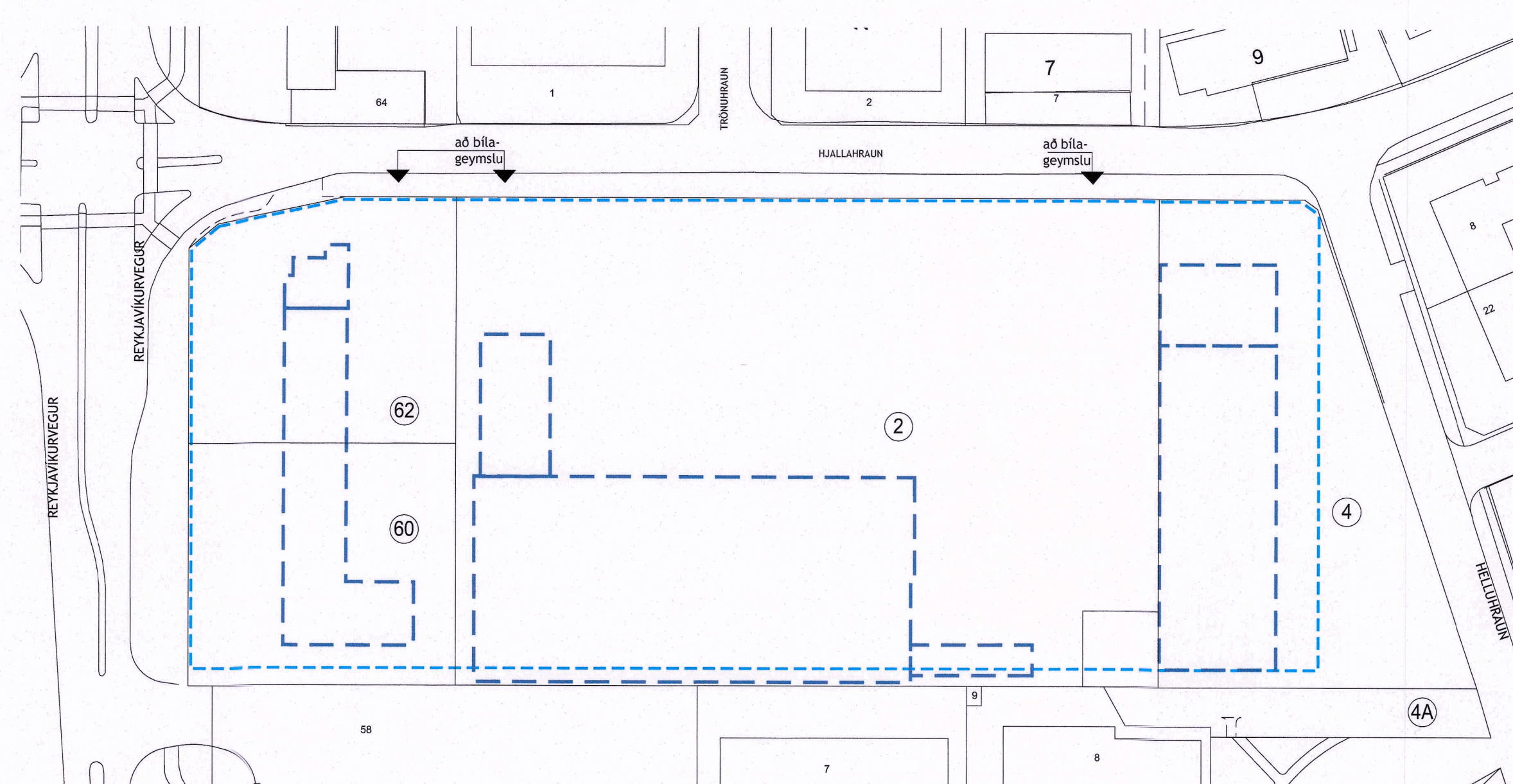
Skýringaruppdráttur - Grunnmynd 1. hæðar leiðbeinandi

M 1:500



Afstöðumynd - Veitur og byggingar sem fjarlægjast á skipulagsvæðinu

M 1:1.000



Skýringarmynd - byggingarlína bílakjallara og inn- og útkeyrslur

M 1:1.000

Útprintun: Vísastöð: Skrá: