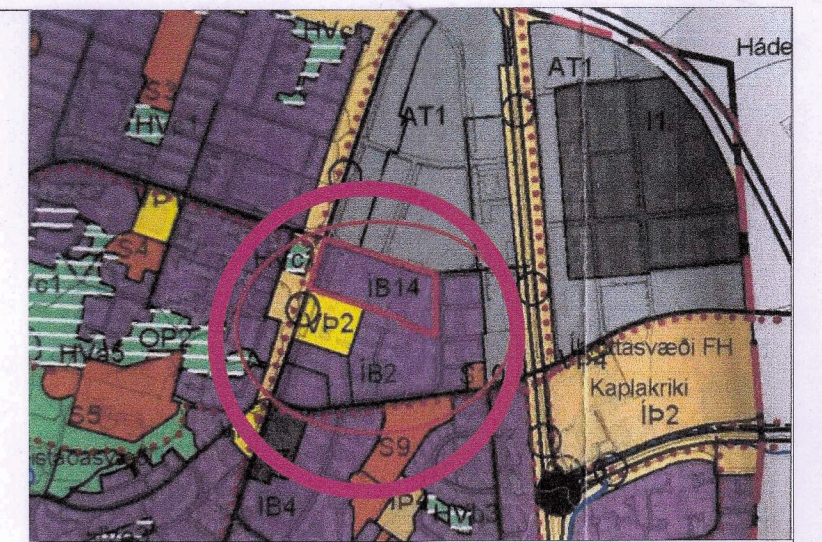


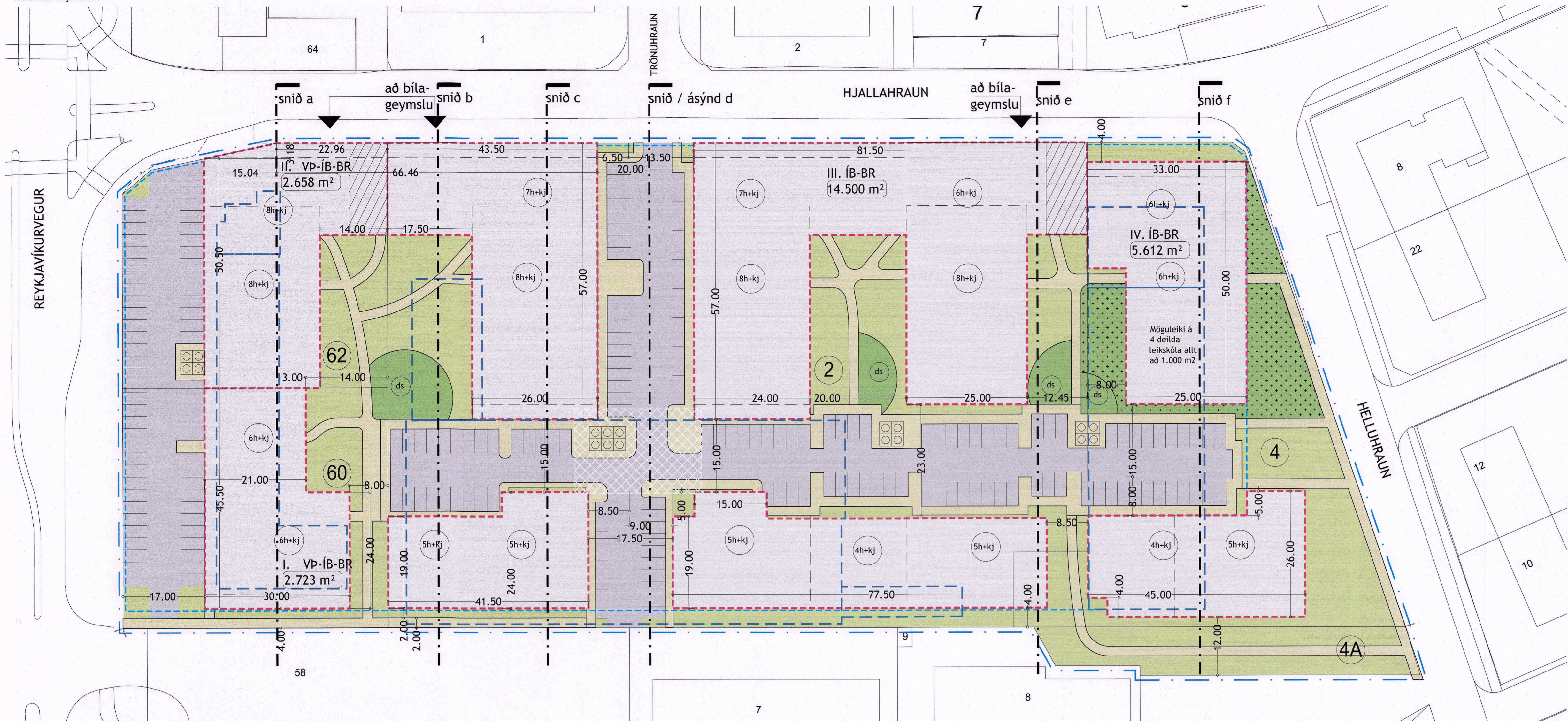
# Gjótur - Deiliskipulag

HAFNARFJÖRÐUR  
www.hafnarfjorur.is

# Deiliskipulagsuppráttur



Hluti úr Aðalskipulagi Hafnarfjarðar 2013-2025.



Deiliskipulagsuppráttur

M 1:500

## SKÝRINGAR

- Mörk
- Vp-ÍB-BR Landnotkun - Verslun og þjónusta, íbúðir og breytileg notkun
- Oplöð svæði
- Möguleg leikskólalöð
- Lóðarmörk
- Byggingarreitur
- Rof í byggingarreit
- Byggingarreitur bilageymslu
- Inn- og útkeyrsla bilageymslu
- Heimilit að fjarlægja núverandi byggingar
- Lóðarstærð
- Fjöldi hæða, kjallari / bílakjallari
- Húsnúmer á skipulagsvæði
- Götur
- Gönguleiðir og torgsvæði
- Samrymi - samgöngur
- Dvalarsvæði - vasagarður
- Djúpgámar

Deiliskipulagið er framsett með upprátti og greinargerð.

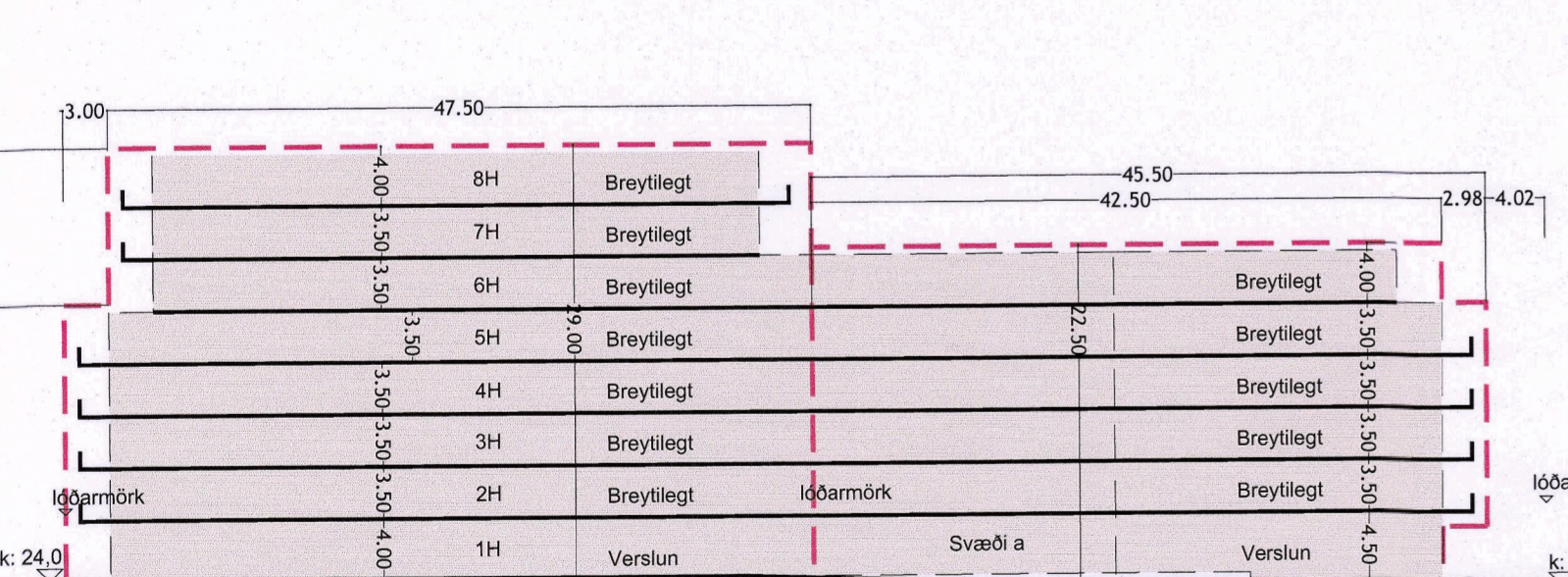
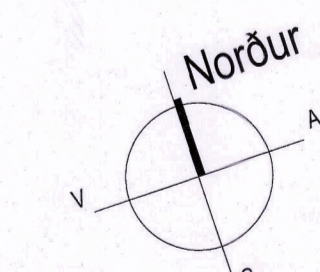
Deiliskipulagsbreyting þessi, sem fengið hefur meðferð í samræmi við ákvæði 1. mgr. 41. gr. skipulagslaga nr. 123/2010 var samþykkt í Skýringar- og Breytingaráðgjafi Hafnarfjarðar þann 9.10.2020 og í Ráðgjafi Hafnarfjarðar þann 14.10.2020.

Tilagan var auglýst frá 25.10.2020 með athugasemdafrest til 6.11.2020.

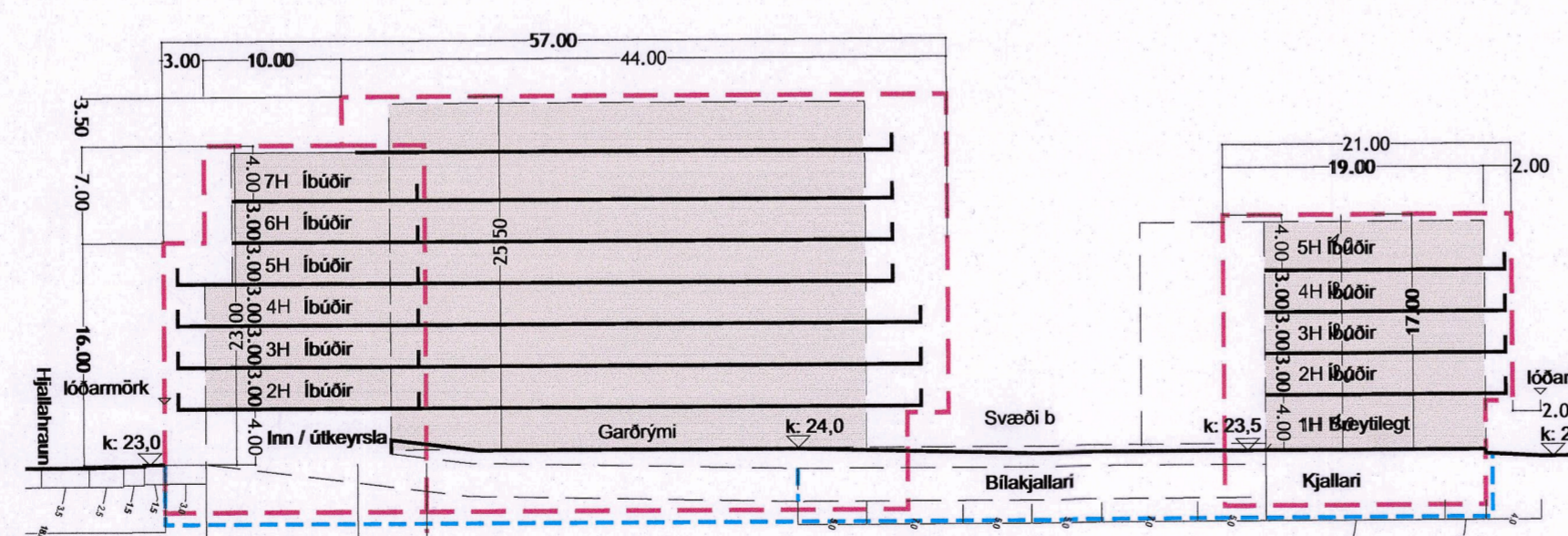
Auglýsing um gildistöku breytingarinnar var birt í B-deild Stjórnartíðnda þann 20.10.2020.

Hafnarfjarðarbær  
Sveigja Þórunn Ólafsdóttir

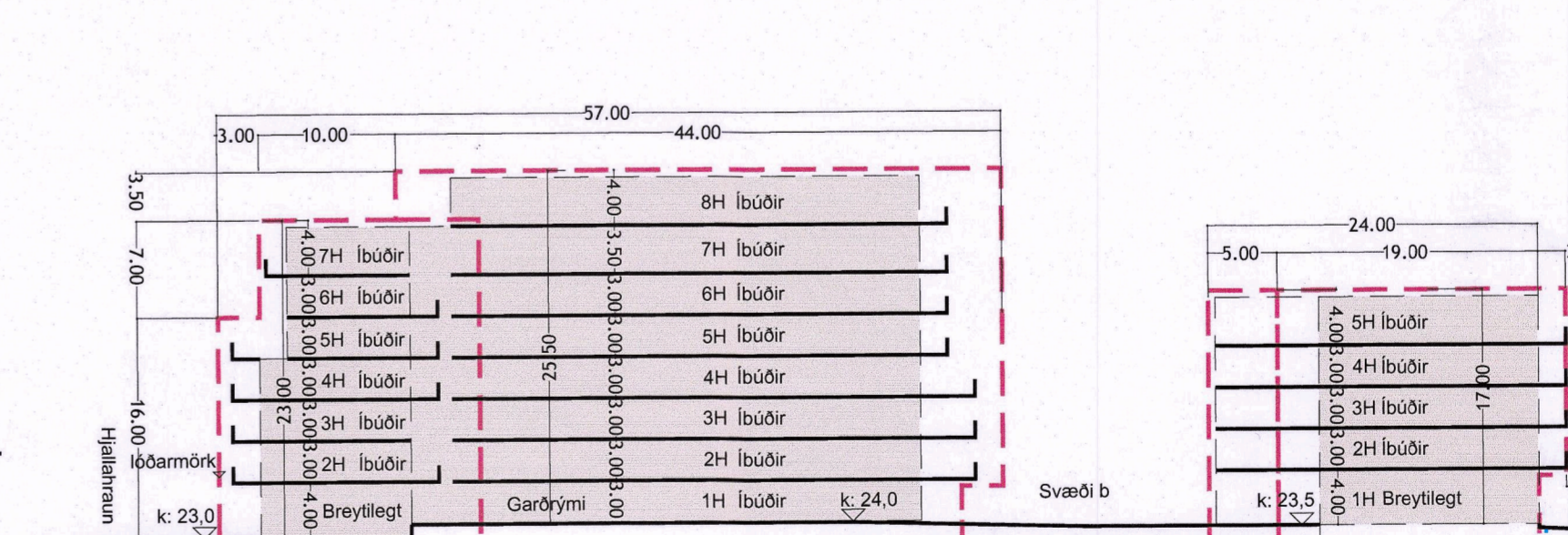
Rann Guðbjörnsson  
Tilgangur



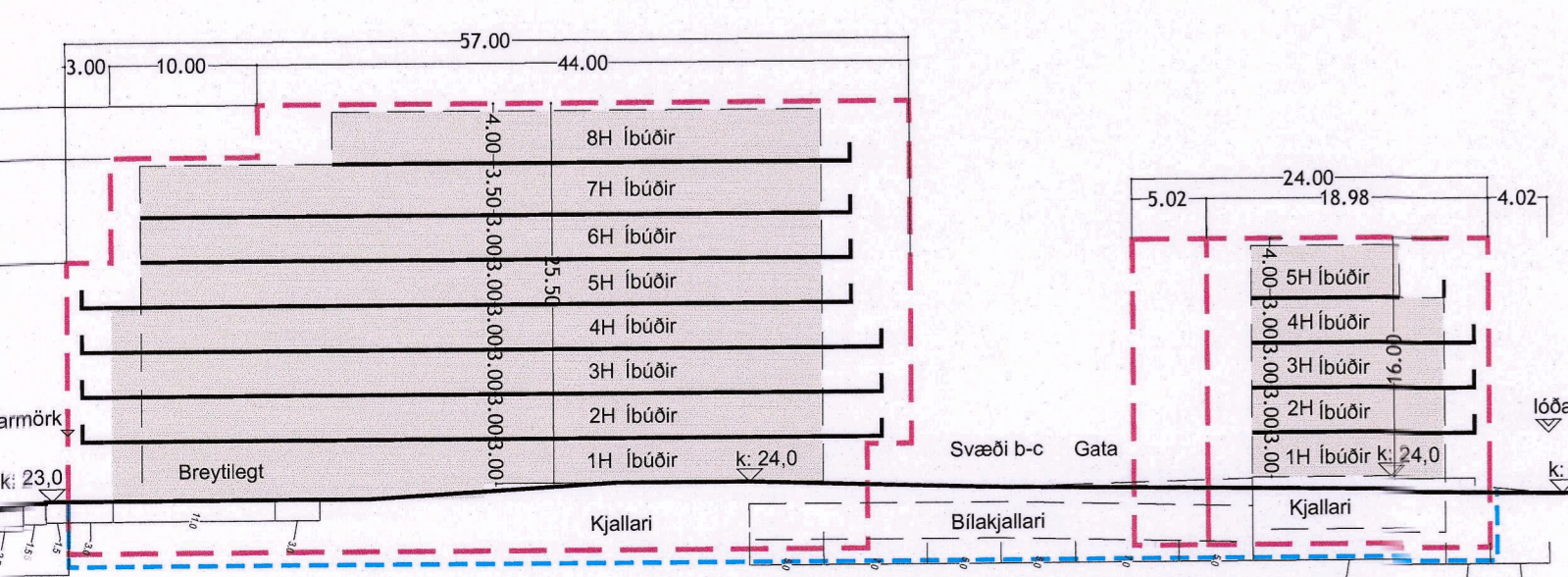
Snið a M 1:500



Snið b M 1:500



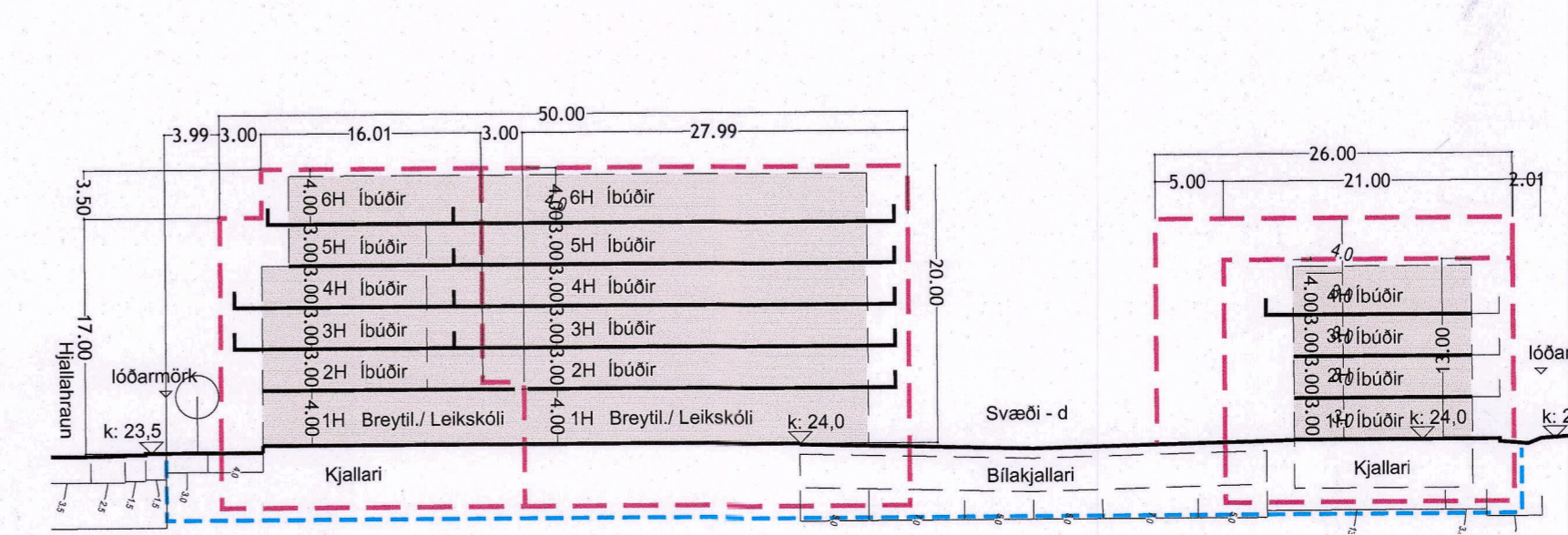
Snið c M 1:500



Snið / ásýnd d M 1:500



Snið e M 1:500



Snið f M 1:500

## Gjótur í Hafnarfirði Deiliskipulag - Deiliskipulagsuppráttur

Malkortir	1:500	Húsnúmer	þm, hgg	Talning nr.	dsk-101
Dagsetning	2. okt. 2020	Breyting	þm, hgg	Bilastærð	A1



Kortagrunnur: Tölutækur grunnur og lóðarmörk koma frá Hafnarfjarðarbær. Hnitakerfi: Ísnet 93. TEKNIUNU ÞESSA MÁ EKKI AFTRÁ MEB NENNUM HETTI AÐ HLUTA EKA Í HELD AN SKRIFLESS LEYFIS HÖFUNDAR