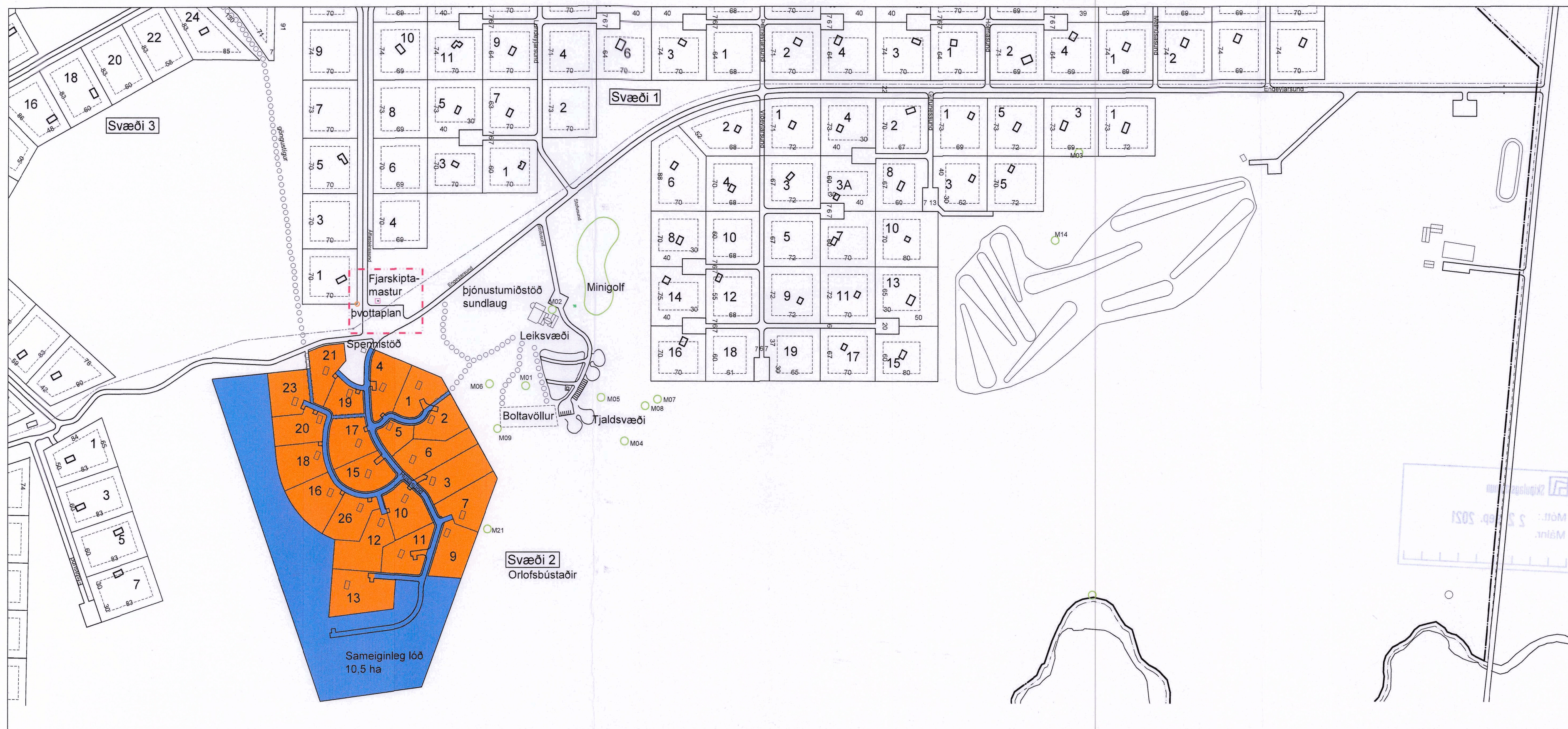
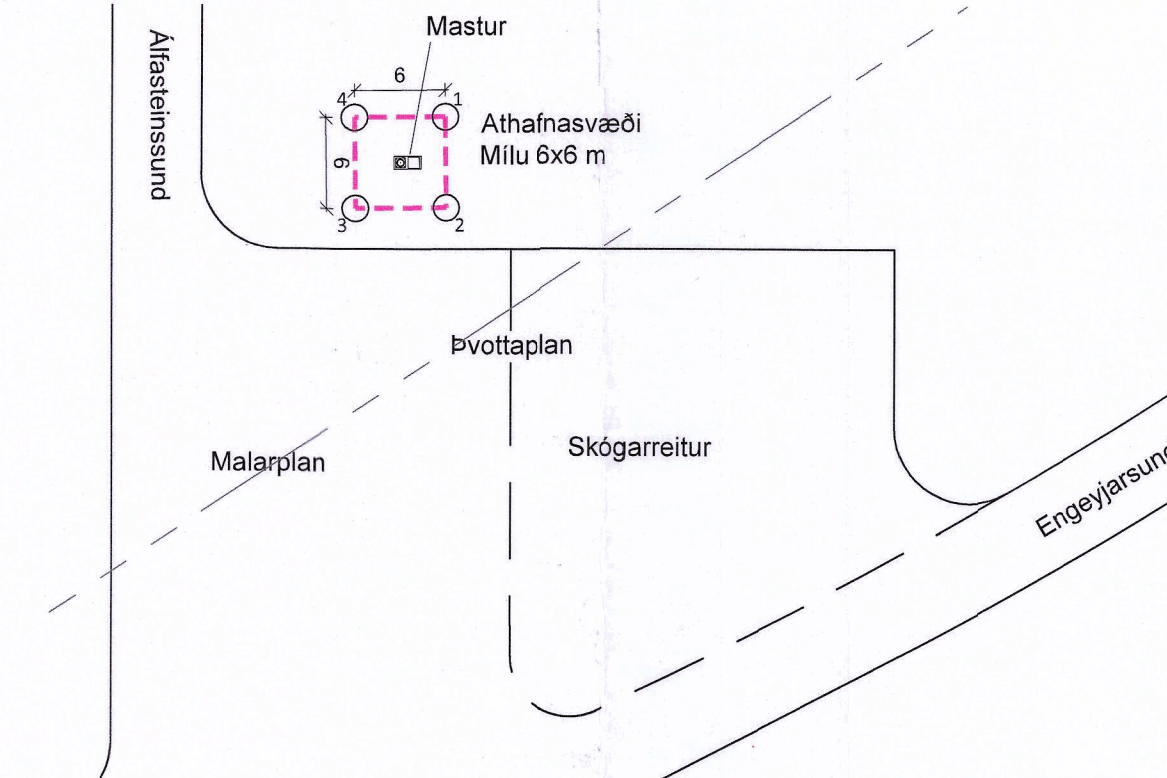


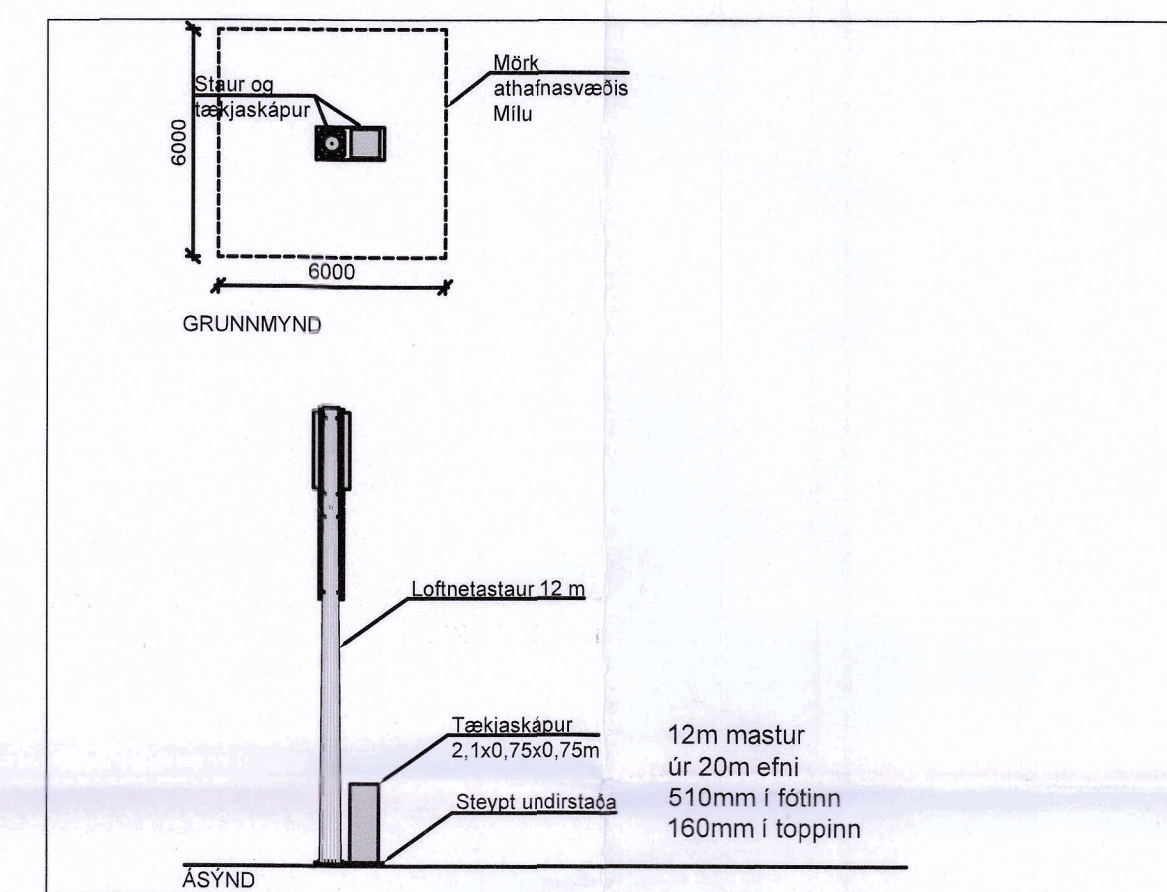
GILDANDI DEILISKIPULAG 1:4000 - Samþykkt í Sveitarstjórn Grímsness og Grafningarshepps þann 02.04.2009



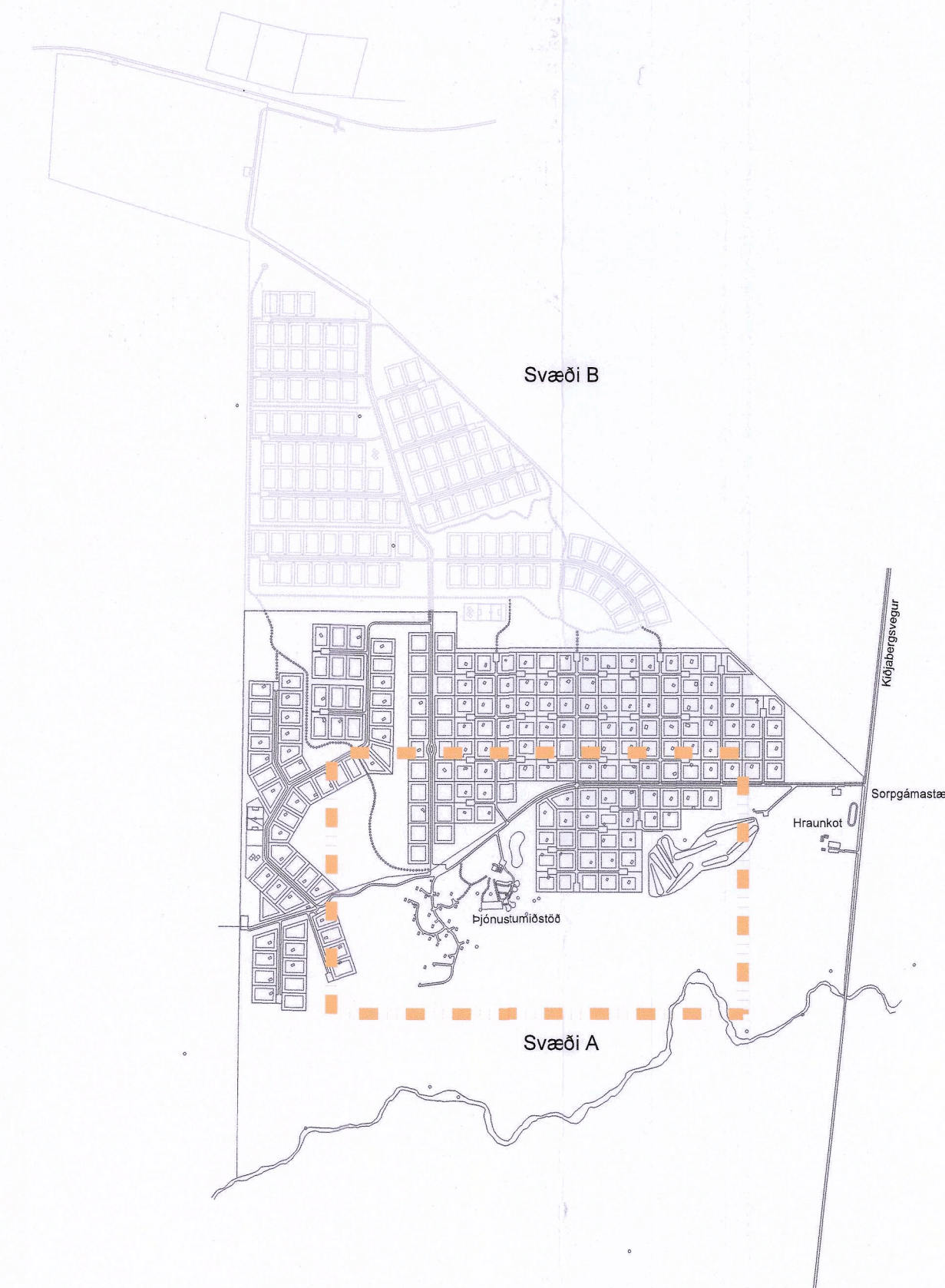
TILLAGA AÐ BREYTTU DEILISKIPULAGI 1:4000



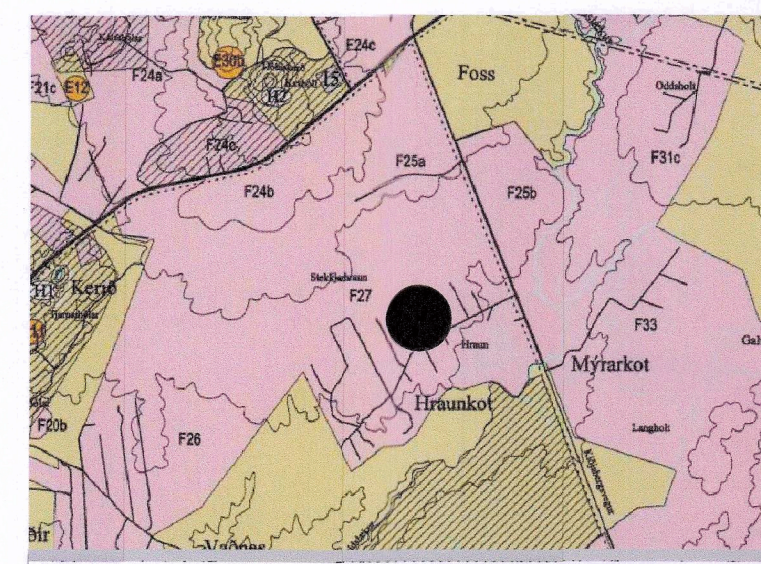
Skýringamynd 1: Afstöðumynd Mkv 1:500



Skýringamynd 2: Mastur Mkv 1:200



AFSTÖÐUMYND 1:2000



Aðalskipulag Grímsness og Grafningarshepps 2008-2020

Deiliskipulag frístundabyggð: Svæði A.

Í samráði og með leyfi Jarðeigenda er sótt er um leyfi fyrir nýju fjarskiptamastri og skipulögðu athafnasvæði Milu í kringum það. Engöngu er um að ræða athafnasvæði, ekki nýja lóð. Athafnasvæðið verður 6x6 m eða 36 m². Staðsetning mastursins er á horni Afasteinssunds og Engjarsunds. Að öðru leyti haldast skilmálar óbreyttir.

HNITAPUNKTAR FYRIR ATHAFNASVÆÐI

1. X = 411094.960 Y = 393385.580
2. X = 411097.770 Y = 393380.278
3. X = 411092.468 Y = 393377.469
4. X = 411089.659 Y = 393382.770

- Afmörkun svæðis
- Byggingarreitur
- göngustígur
- Pegar byggð hús
- Háspennulína í jörð
- Forminjar
- Sérafnotaréttir
- Ný sameiginleg lóð
- Athafnasvæði Milu

Deiliskipulag þetta var í grenndarkynningu frá 20.7.2021 til 24.8.2021.

Deiliskipulag þetta sem grenndarkynnt hefur verið skv. 2. mgr. 43. gr. skipulagslaga nr. 123/2010 m.s.b. var samþykkt í Sveitarstjórn Grímsness og Grafningarshepps þann 20.08.2021 og tasknisvið

Auglýsing um deiliskipulag var birt í B deild Stjórnartíðna þann 2.9.2021.

B3: 20.05.2021 Nýtt fjarskiptamastur og athafnasvæði Milu
B2: 30.09.2009 Kornió til mótis við athugasemdir Skipulagsstofnunar.
B1:07.04.2009 6 lóðir teknar út í samræmi við bókun skipulagsnefndar 25.03.2009

Hraunborgir Grímsnesi
Breyting á deiliskipulagi
Frístundabyggð
Svæði A

15.12.2008 1:4000 / 1:20000 B3 0401
daga. máll. breyting. heilbrig.