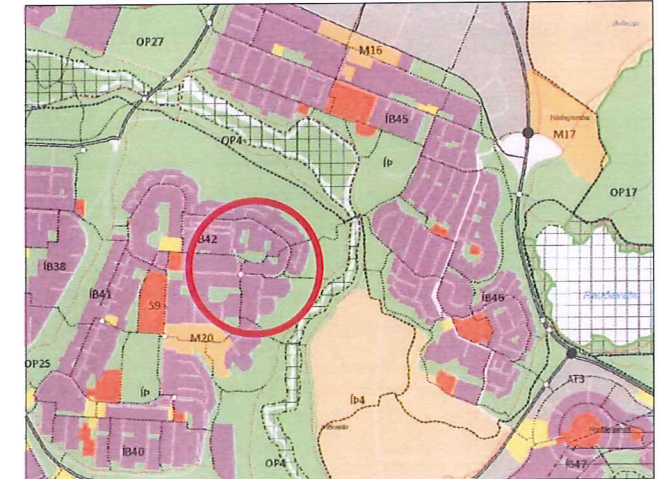


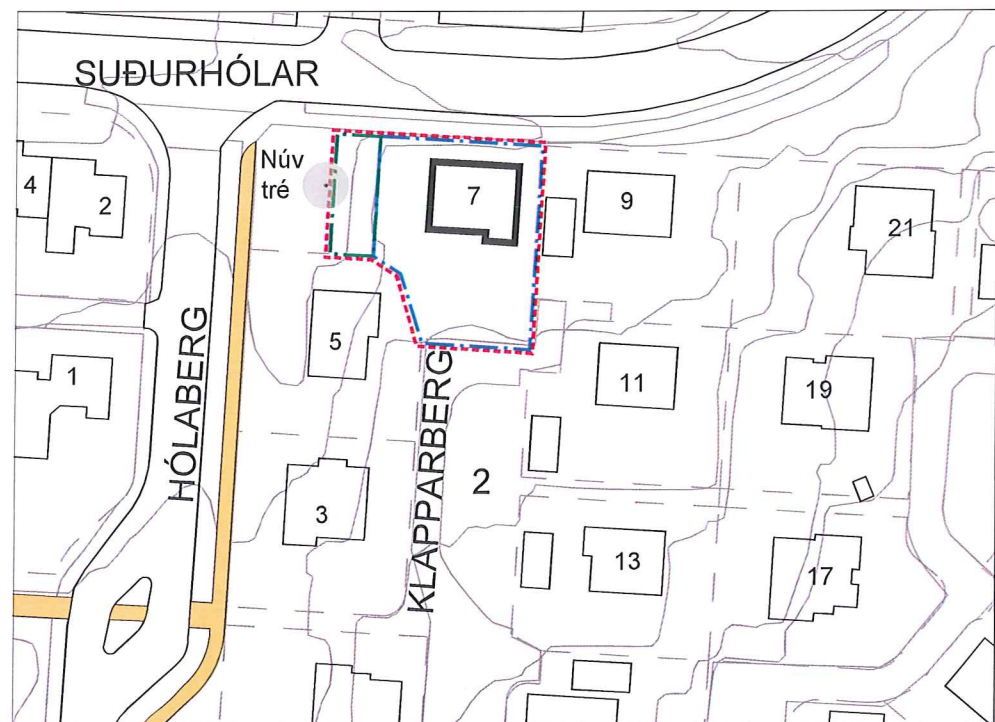
Gildandi deiliskipulag Breiðholt 3 austurdeild 02.07.1990



Loftmynd af svæðinu eins og það er í dag.



Hluti Aðalskipulags Reykjavíkur 2010-2030



Tillaga að breytingu

Greinargerð

Í gildandi deiliskipulagi er gert ráð fyrir stæðum fyrir vörubíla. Svæðið hefur aldrei verið nýtt sem slíkt og hentar ekki til slíkra nota vegna nálægðar við gatnamót. Óskað er eftir að lóð fyrir Klapparberg 7 verði stækkuð til vesturs inn á núverandi grassvæði.

Stærð lóðar fyrir stækkun 572 m²
Stærð lóðar eftir stækkun 672 m²

- Afmörkun skipulagsbreytingar
- Núverandi lóðarmörk
- Stækkun lóðar

Deiliskipulagsbreyting þessi sem fengið hefur meðferð í samræmi við ákvæði 2. mgr. 43. gr. skipulagslaga nr. 123/2010 var samþykkt í/á embættisráðgjaf. skipul. fulltr. þann 13. júlí 2018

Tillagan var grenndarkynnt frá 11. júní 2018 með athugasemdafresti til 9. júlí 2018.

Auglýsing um gildistöku breytingarinnar var birt í B-deild Stjórnartíðinda þann 2. ág. 2018

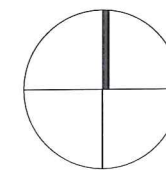
Björn Atli Guðnason



Mynd 1. Tekin frá Suðrhólum



Mynd 2. Tekin frá lóðarmörkum við Klapparberg 5



Reykjavík - Klapparberg 7
Breiðholt 3 austurdeild
Deiliskipulagsbreyting

| | | | |
|------------|--------------|------------|----------|
| KVARNUMÉR: | 1:1000 | TEIKN NR.: | 101 |
| DAGS: | 30.05.2018 | HAHNAD: | fk |
| FLOKKUR: | 0000-reyk_H | TEIKNAD: | fk/er/hn |
| SKRÁ: | 18056-gm.dwg | VERKJFR: | 18056 |

