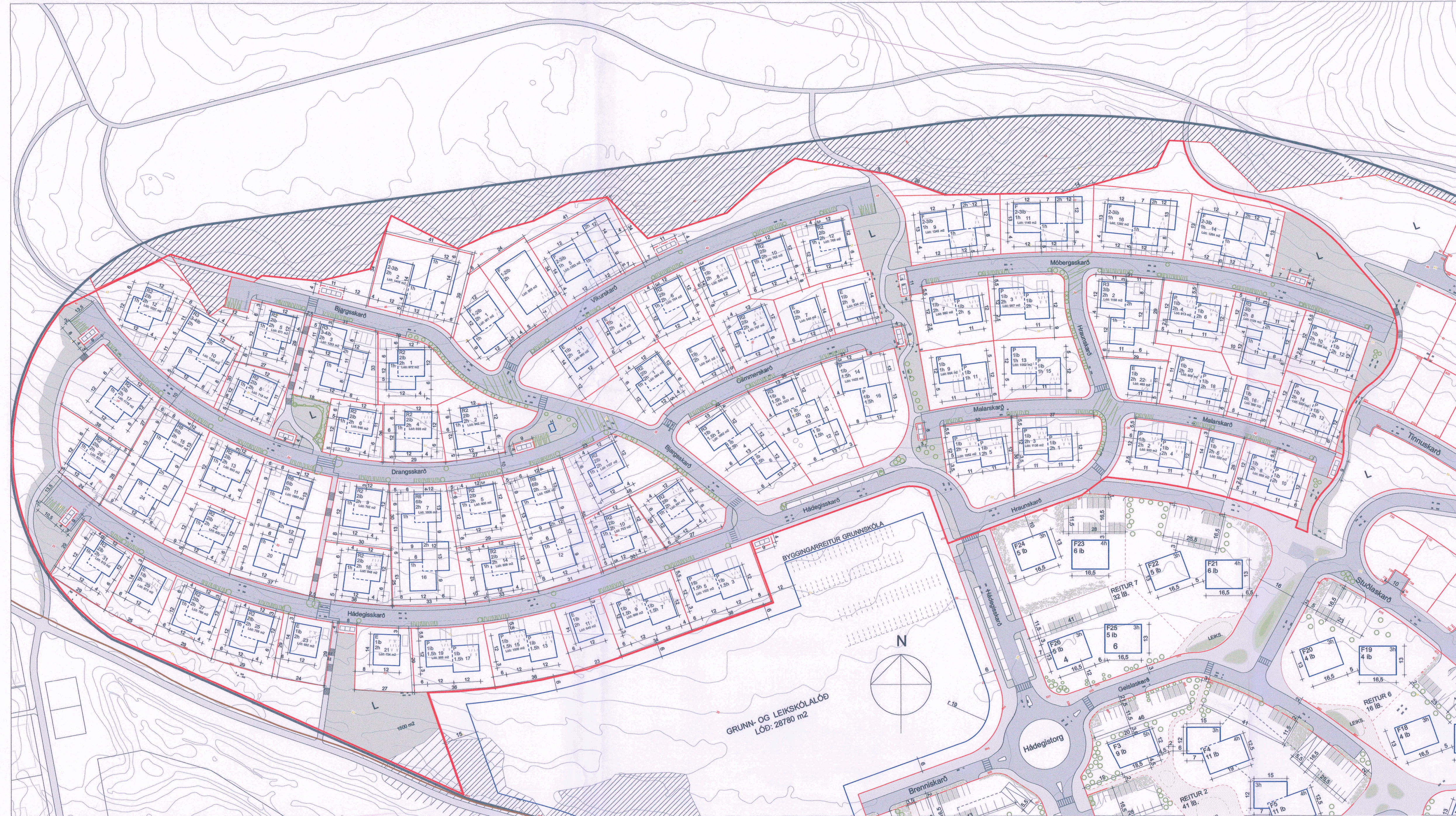
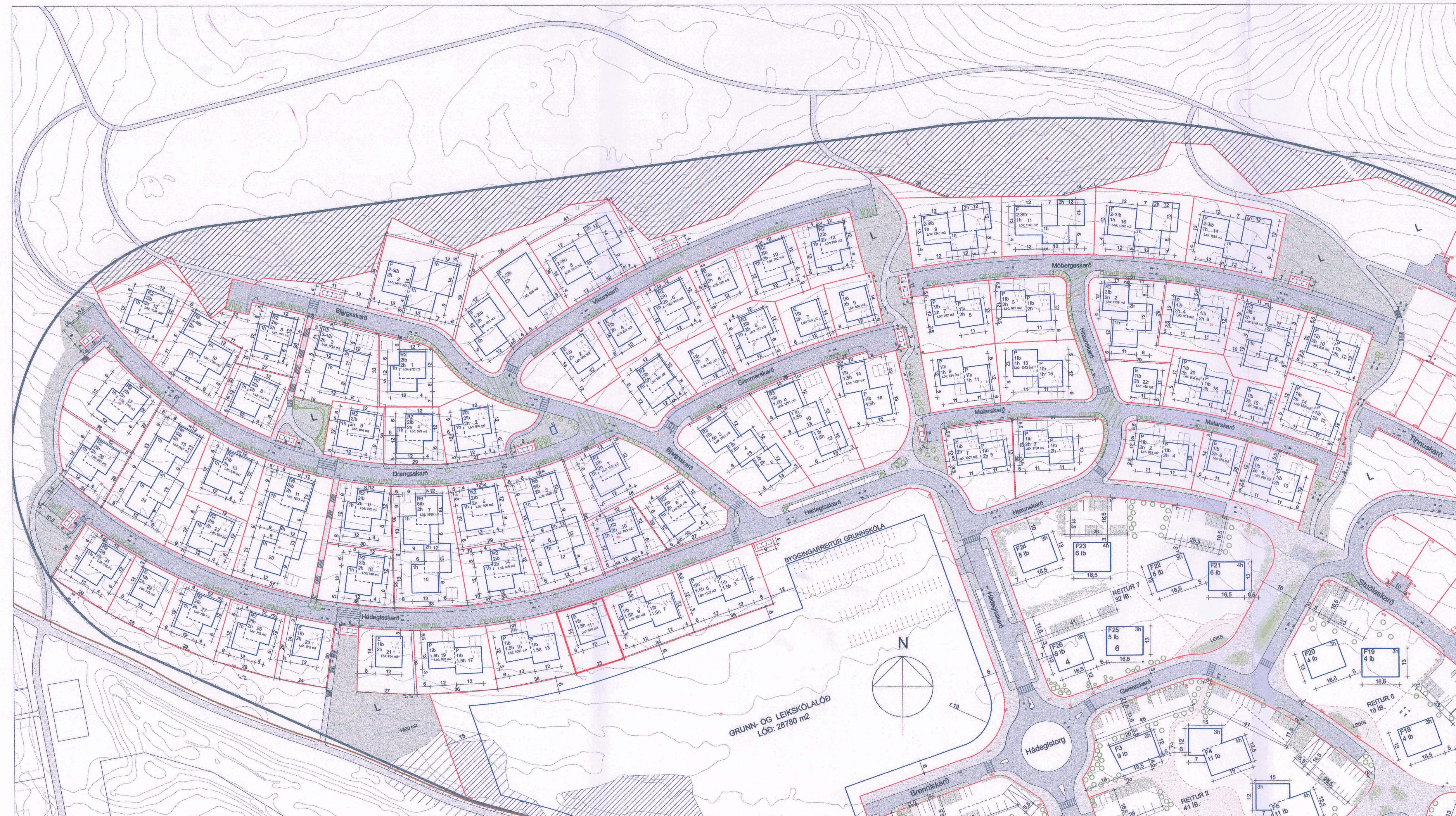


BREYTING Á DEILISKIPULAGI SKARÐSHLÍÐAR, 2.ÁFANGI.



GILDANDI DEILISKIPULAG SKARÐSHLÍÐAR, 2.ÁFANGI. MKV. 1:1000
SAMPYKKT: 18.12. 2017



BREYTT DEILISKIPULAG SKARÐSHLÍÐAR, 2.ÁFANGI. MKV. 1:1000

Breyting á Skarðshlíð 2. áfanga.

Í ljós hefur komið að breyta þarf hærbarlegu einbýlishúss við Hádegisskarð 11 vegna legu lands. Húsið verður því ein og hálf hæð í stað tveggja. Kóti neðri hæðar hækka en að öðru leiti eru kótar óbreyttir. Einnig er breyting á gólfkóta þarhúsa við Hádegisskarð nr. 3-5, 7-9 og 13-15 þar sem nebra gólf er hækkað. Breytt lega gangbrautar við Hádegisskarð. Engar breytingar aðrar eru gerðar á uppdráttinum.

Deiliskipulag þetta er breyting á deiliskipulagi sem samþykkt var 18.12. 2017 og var auglýst í b-dæld 16.03.2018.

Með uppdrætti þessum ásamt greinagerð og skilmálum dags. 11.06.2018 (útgáfa 06) er fyrri skilmálum breytt.

Skipulagssvæði Skarðshlíð 2. áfangi, lega og afmörkun

Skipulagssvæði 2. áfanga er um 10,35 ha að stærð. Skipulagsmörkin eru sýnd á skipulagsuppdrætti. Svæðið er nýbyggingarsvæði og liggur sunnan og vestan Ásfjalls. Að norðan og austan afmarkast skipulagssvæðið af hæð Skarðshlíðar en af 1. áfanga að sunnan verður. Aðkoma akandi umferðar að svæðinu er um Ásvalla braut. Búið er að leggja götur og ljósaustara og gert er ráð fyrir að ganga út frá þeim forsendum að mestu leyti við hönnun löða og bygginga.

Gatnakerfi og vistgötur

Hádegisskarð er tengbraut innan Skarðshlíðar. Innan hverfisins er gert ráð fyrir safngötum og húsgötum. Hádegisskarð sem er aðalgata inn á svæðið ber einkenni safngötu en þar verður umferðarhæð takmarkaður. Sama glidur um Stuðlaskarð sem er önnur innkoma í hverfið austur. Hraunskarð er einnig safngata sem tengist Hádegisskarði.

Húsgötur eru gerðar að vistgötum með hámarksbraða. Eitt af aðalmarkmiðum vistgata er að hönnun og frágangur sé þannig úr garði gerður að tryggja alla vegfarenda sé tryggt. Hér eru dregnir fram nokkrir punktar varðandi vistgötu, en leitað var til PRS ráðgjafa, sem unnu í framhaldi skýrslu varðandi þær rannsóknir sem hafa verið gerðar og einnig áhrif vistgata á umhverfið sit.

Í skýrslunni kemur fram að markmiðið með hönnun vistgata sé að bæta umhverfið sem svo leiði að sér öruggari hegðun þeirra sem fara þar um. Með góðri hönnun má gera umhverfið þannig að það hvetji til hegðunar sem yfir undir félagsskipti og auk þar með félaglega samheldni íbúa á svæðinu. Sem dæmi um þetta má nefna staðsetningu bekkja í götum, í leiksvæðum og fjölnota svæðum.

Vistgötur hafa þann eiginleika að bæta hljóðvist. Eitt af einkennum vistgata er að lágmarka skiltanotkun og annað áreiti í umhverfinu en láta vegsníðið á móti beina hegðun vegfarenda.

Landslag og sérkenni

Heildaryfirbragð Skarðshlíðar felst í legu svæðisins sem liggur í skjóli fyrir norðan og austan áttum en er opið til austurs og vesturs. Landslag Skarðshlíðar er með tvennum hætti: annars vegar er flattendi sem nær yfir um það bil helming þess og hins vegar eru brekkur sem umlykja svæðið móti norðri og austri. 2. áfangi Skarðshlíðar er í hlíðinni og snýr til suðurs og suðvesturs. Sýnilegar hraunmyndanir eru óverulegar á svæðinu. Hærbarlega svæðisins er frá 24 til 47 metrum yfir sjávarmáli.

Meningarmínjar

Formleifaskráning var gerð af Bygðasafni Hafnarfjarðar í janúar 2005. Þessar mínjar voru síðan hnittsetar inn á kort. Eina þekktu mínjarnar á svæðinu eru grjóthlaðin skotbyrgi sunnan í Grísanesi. Mínjarnar eru ekki frjólýstar. Vakin er athygli á að ef formleifar finnast við framkvæmdir skal fylgja fyrirmælum um 24. gr. laga nr. 80/2012 um menningarmínjar.

Megininntak skipulagsbreytingarinnar

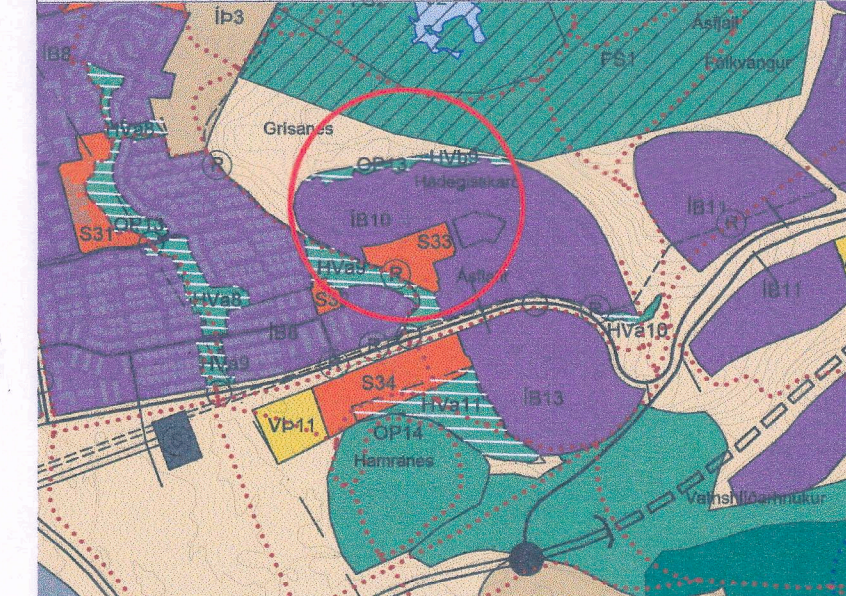
Byggingarform eru brotin upp með tilliti til legu hæðarinnar. Garðar snúa til suðurs og byggingar stallað upp með landhallunum. Þök eru hugaðar sem garðar og útlýri. Grænt yfirbragð skal vera á milli bygginga og ótisvæði skulu vera fjölbreytt leik-, athafnar- og áningar svæði. Stígnetar er fyrir gangandi og hjólandi vegfarendur. Botnlangar eru gerðar að vistgötum þar sem unnið er með nýtingu gatnarýmisins og ásynd þess.

Mælibíð og hæðarblíð

Hafnarfjarðarbær gefur út mæli- og hæðarblíð á grundvelli deiliskipulagsins. Mælibíð sýna nákvæmar stærðir löða, lóðamörk, byggingarreitil húsa, bílastæða og aðrar kvæðir ef einhverjar eru. Á hæðarblíðum er fjallað um kóta sem grunn fyrir skilmálum á hæðarsetningu bygginga. Viðmið er gólfkóti fyrstu hæðar og er þá átt við hæð á eftir brún plötu eða burðarvirkis fyrstu hæðar.

Byggingarreitir/nýtingarhlutfall

Byggingarreitir og byggingarlína er sú sama og er táknuð með heilli línu. Byggingarreitir sýna hámarksgrunnfóti byggingar. Óheimilt er að fara út fyrir byggingarreit.



HLUTTÍÐALSKIPULAGS HAFNARFJARÐAR 2013-2025
STÁÐSETNING SVÆÐISINS

SKÝRINGAR / TÁKN

- Afmörkun deiliskipulagsbreytinga
- Mörk skipulagsvæðis
- Lóðamörk
- Byggingarreitirbygginganna
- Brotlína spírir hvernig hólur tengist hvort öðru
- Dýggjarnar
- Lóðamörk fyrir dýggjarnar
- Mörk hverfisvæðis
- Hverfisvæðing
- Götur
- Tröppar í göngugötu
- Göngusiggar
- Hjúkubæstingar
- Bílastæði
- Bílastæði í bílklóð / ögnu bílklóð
- Hæðahindranir
- Gangbraut
- Lóðsvæði
- Ný hraunsvæði
- Gróður
- Mörk löðv.
- xxx m² Lóðstærðir
- E Einbýlishús
- F Fjölskylduhús
- P Parhús
- R Raðhús
- xH Væðubólur

Nóvanndi hefur svæðið fyrir reitunni, loftlínur munu víkja skv. Aðalskipulagi Hafnarfjarðar 2013-2025. Lóðir á hefur svæðið Hammanastu (4 áttung) koma ekki til útlitunar fyrir ein loftlínur (Hammanastu línur 1 og 2) hafa vikið. Hæðarvæðing er jafnvæging, hefur svæðið hans er 2m. Lega hans kemur fram á deiliskipulagsuppdráttinum.

SAMPYKKTIR:
DEILISKIPULAGSBREYTING: ÞESSI SEM FENGID HEFUR MEDFERD
[SAMRÆMI VÍÐ ÁKVÆÐI 1.MGR. 43. GR. SKIPULAGSLAGA
NR. 123/2010. VAR SAMPYKKT Í SKIPULAGS- OG BYGGINGARRÁÐI

HAFNARFJARÐAR DÁNN: 16.12.2017
[Hafnarfjarðarbær
Landslagsskrifstofa]

F.H. SKIPULAGS- OG BYGGINGARRÁÐS

AUGLÝSING UM GILDISTÖKU BREYTINGARINNAR VAR BIRT Í B-
DELD STJÓRNARTÍÐINDA DÁNN: 20

SKIPULAGSSTOFNUN HEFUR FENGID HÉSSÍ GÖGN TIL
YFIRFERDAR SKV. LÖGUM NR. 123/2010
DEILISKIPULAGSBREYTING ÞESSÍ ÖGLAST GILDI DÁNN:

FRAMKVÆMDA- OG SKIPULAGSÞJÓNUSTA
HAFNARFJARÐAR

Hildur Ýr Ottobadóttir arkitekt EPF-FAI
kt: 300876-5019 gsm: 696 0126 hildur@ydda.is

Hjördís Sóley Sigurðardóttir arkitekt FAI
kt: 220376-3389 gsm: 820 4197 hjordis@ydda.is

Bygging & deiliskipulag,
Skarðshlíð 2. áfangi
HYONBS
11.05.2018

T1100GAG
Ydda arkitektar
Ydda arkitektar ehf. Seljngöngu 2, 101 Reykjavík, kt: 601113 0940 www.ydda.is