

Íbúðarsvæði við Auðbrekku, Húsavík

Breyting á deiliskipulagi



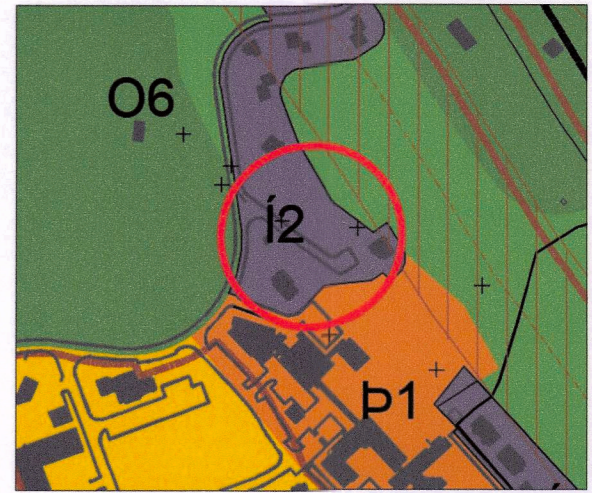
Deiliskipulag íbúðarsvæðis við Auðbrekku á Húsavík dags. 1. desember 1992, í mkv. 1:1000.

Gerð er breyting á deiliskipulagi íbúðarhúsnæðis við Auðbrekku í samræmi við 1. mr. 43. gr. skipulagslaga nr. 123/2010.

Í breytingunni felst að mörk deiliskipulagsins fylgja lóðamörkum Auðbrekku 8 og Auðbrekku 4 og 6 að austan í stað skógræktarsvæðis í Húsavíkurfjalli. Að öðru leyti er deiliskipulagið óbreytt.










Breytng á deiliskipulagi í mkv. 1:1000




Skýringarmynd:
Hluti aðalskipulags Norðurbings 2010-2030 m.s.br.


SKYRINGAR VIÐ SKIPULAG

-  Lóðir fyrir íbúðir
-  Útvistasvæði með sérstakri notkun
-  Græn svæði (gras)
-  Mörk skipulags
-  Mörk byggingarretts á lóð
-  Lóðarmörk skv. lóðaskrá
-  Innkeyrsla á lóð með bílastæði

Deiliskipulag þetta hefur fengið meðferð í samræmi við ákvæði 1. mgr. 43. gr. skipulagslaga nr. 123/2010 m.s.br. og var samþykkt í sveitarstjórn Norðurbings þann 16. febrúar 2021.

Auglýsing um gildistöku deiliskipulagsins var birt í B-deild Stjórnartíðinda


f.h. Norðurbings



Íbúðarsvæði við Auðbrekku, Húsavík

Breyting á deiliskipulagi

Dags.: 16. febrúar 2021	Mælikvarði: 1:1000 @ A2	Útgáfunr.: A1418-021-U02
Teikn.: ÞK	Teikn.nr.: 1/1	