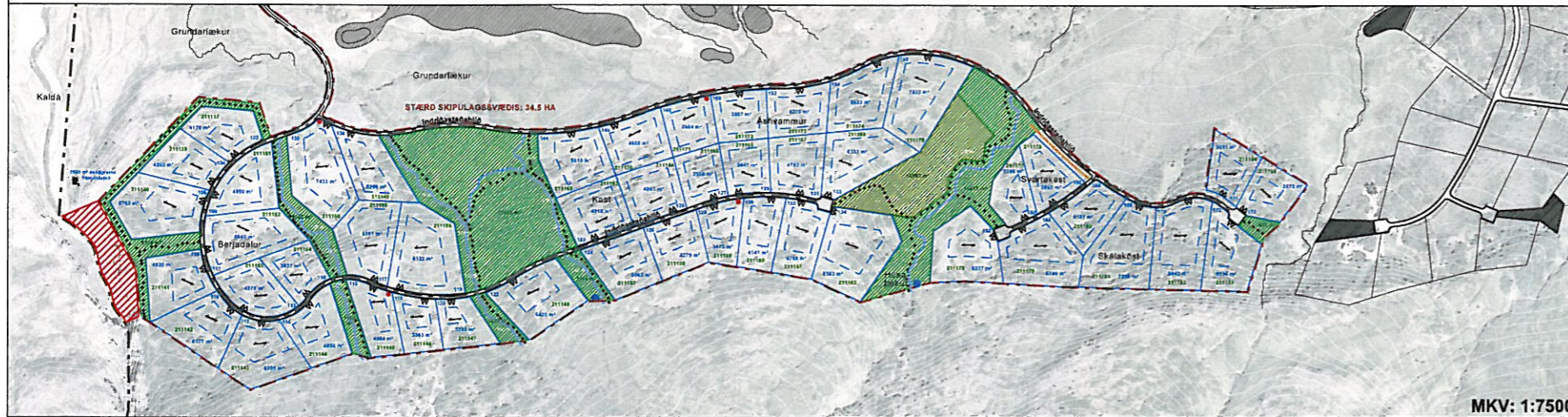


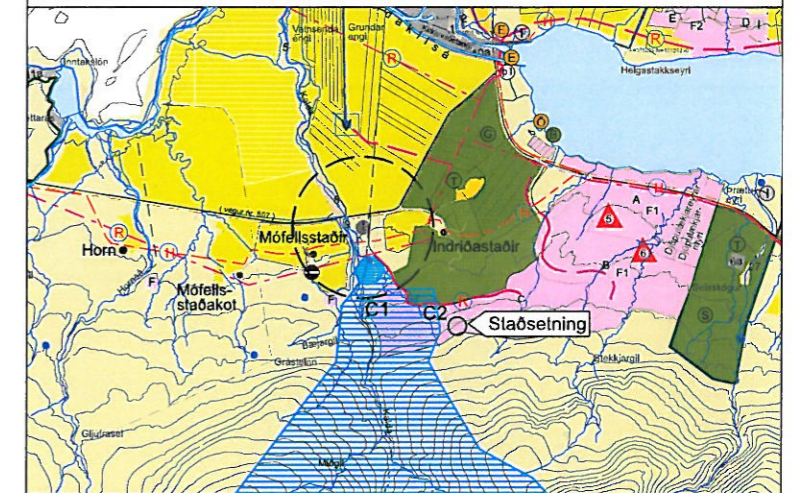
BREYTING Á DEILISKIPULAGI INDRÍÐASTAÐAHLÍÐAR Á INDRÍÐASTÖÐUM Í SKORRADALSHREPPI - INDRÍÐASTAÐAHLÍÐ 124 OG 126



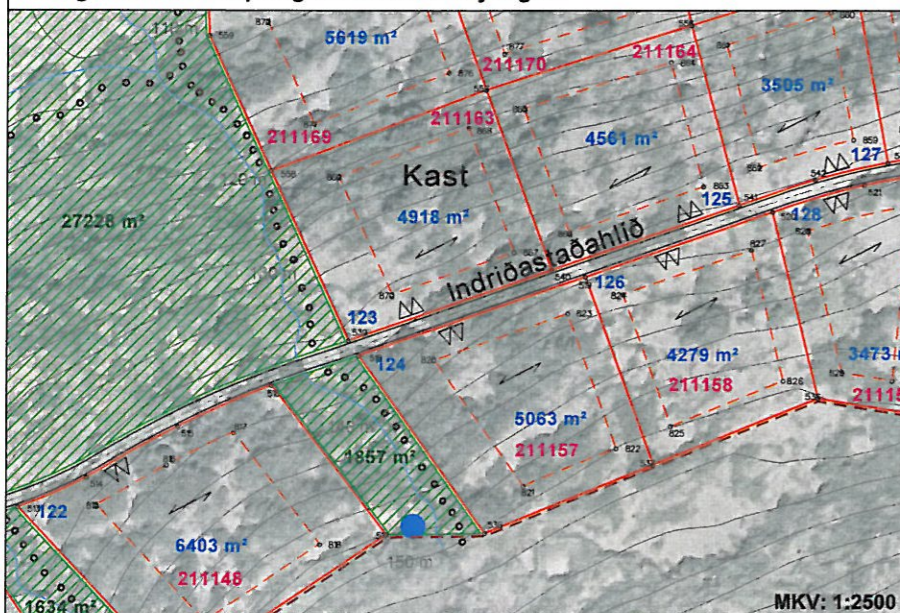
Yfirlitsmynd, hluti af móðurmáli deiliskipulags sem var staðfest með auglýsingu nr. 985/2006 í B-deild Stjórnartíðinda



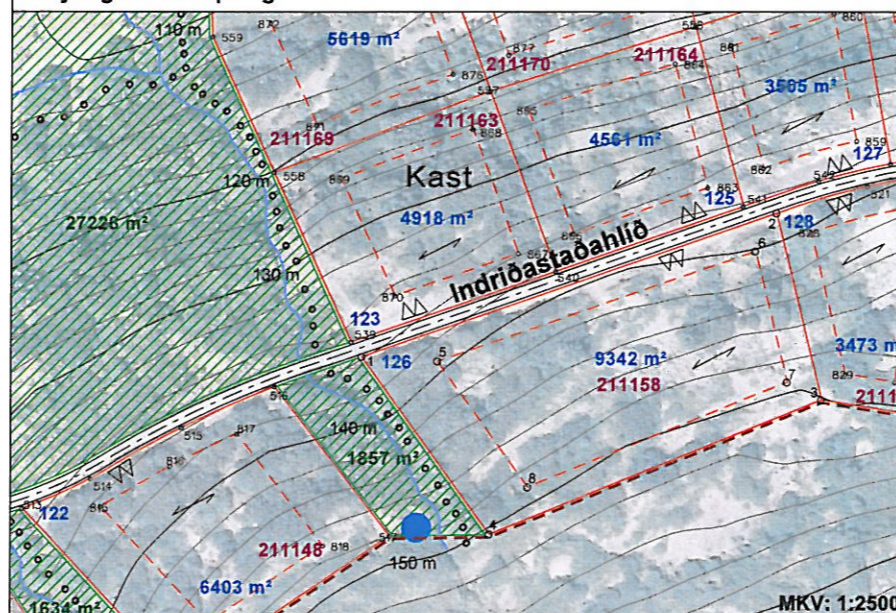
Aðalskipulag Skorradalshrepps 2010-2022



Hluti gildandi deiliskipulags með síðari breytingum



Breyting á deiliskipulagi



Deiliskipulagsbreyting þessi sem auglýst hefur verið samkvæmt 2. mgr. 43. gr. skipulagslaga nr. 123/2010 m.s.br.

frá 24.2. til 24.3.2021

Var samþykkt í hreppsnæfnd þann 23.6.2021



Samþykkt breytingarinnar á skipulagsskilmálum var auglýst í B-deild Stjórnartíðinda þann 6.8.2021

Hnitaskrá ÍSNET93

Lóðamörk

Hnit	X	Y
1	374050.89	449352.07
2	374192.04	449401.32
3	374207.56	449337.34
4	374094.32	449291.24

Byggingarreitur

Hnit	X	Y
5	374076.62	449350.46
6	374184.92	449388.24
7	374195.81	449343.36
8	374107.38	449307.36

X = austurhnit, Y = norðurhnit
Hnit fengin af uppréttri loftmynd, með 25 cm greinihæfni

Skýringar

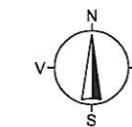
	Skipulagssvæði		Bílastæði
	Lóðamörk		Brunahani
	Byggingarreitur		Vatnstankur
	Útvistarsvæði		Lækur
	Vegstæði		Lóðarstærð
	Göngustígur		Landnúmer
	Mænisstefna		Hnitpunktur

Lýsing á breytingu

Óveruleg breyting deiliskipulags Indriðastaðahlíðar í Skorradalshreppi felur í sér breytingu á skipulagsupprætti fyrir fristundalóð nr. 124 (L: 211157) og 126 (L: 211158) í Indriðastaðahlíð. Lóðirnar eru sameinaðar í eina lóð, lóðarnúmerið 126 heldur sér, byggingarreitir lóðanna sameinast í einn byggingarreit. Bygginga- og skipulagsskilmálar eru óbreyttir, hjálögð breyting er í samræmi við Aðalskipulag Skorradalshrepps 2010-2022. Ákveðið var að lóðirnar væru sameinaðar í eina lóð þar sem sami eigandi er af báðum lóðunum.

Gildandi skipulag

Deiliskipulag Indriðastaðahlíðar í Skorradalshreppi var samþykkt í sveitarstjórn þann 30.10.2006 og staðfest með auglýsingu nr. 985/2006 í B-deild Stjórnartíðinda. Nokkrar deiliskipulagsbreytingar hafa verið gerðar, þær voru staðfestar með auglýsingum nr. 638/2009, 803/2009, 824/2009, 69/2013, 635/2016 og 249/2019 í B-deild Stjórnartíðinda.



MKV: 1:2500
Loftmyndir og hæðarlínur: Lofmyndir ehf.

BREYTING Á DEILISKIPULAGI
INDRÍÐASTAÐAHLÍÐAR Á
INDRÍÐASTÖÐUM Í SKORRADALSHREPPI
INDRÍÐASTAÐAHLÍÐ 124 OG 126



Mælikvarði	Dagsetning	Verkhelti	Skráarheiti	Uppdráttur
1:2500 (A3)	11.01.2021	d276-Indriðastaðahlíð	d276-Indriðastaðahlíð_124-126.dgn	VP

Borgarbraut 61, 310 Borgarnes - sími 4351254
landlinur@landlinur.is - www.landlinur.is

S. Askelsdóttir
Sigurbjörg Ósk Askelsdóttir
Landslagsarkitekt FÍLA