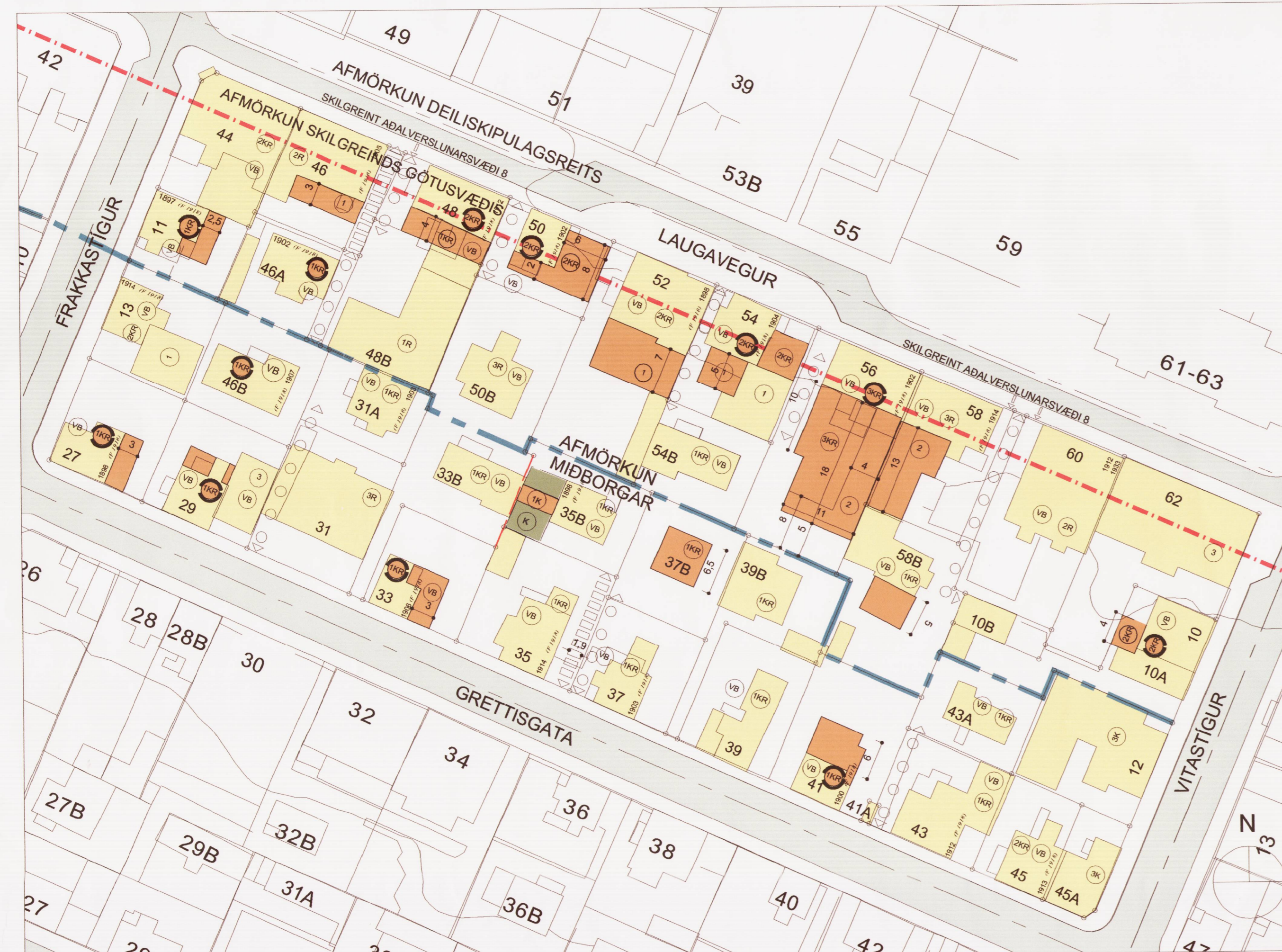
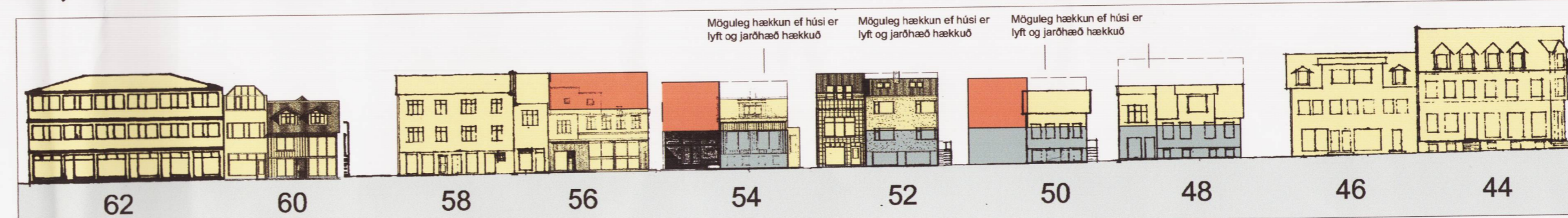




NÚVERANDI ÁSTAND, MÆLIKVARÐI 1:500



DEILISKIPULAGSTILLAGA, MÆLIKVARÐI 1:500



LAUGAVEGUR AÐ SUNNAN



FRAKKASTÍGUR AÐ AUSTAN



GRETTISGATA AÐ NORDAN

AFMÖRKUN DEILISKIPULAGSSVÆÐIS

Deiliskipulagið nær til staðgreinirts 1.173.1 sem afmarkast af Grettisgötu, Frakkastíg, Laugavegi og Vitastíg.

NÚVERANDI ÁSTAND, LÝSING SVÆÐIS

Svæðið, sem þessi greinargerð fjallar um og afmarkast af ofangreindum götum, er blönduð byggð, iðuðarhúsnæðis og verslunar- og þjónustu. Laugavegur er skilgreindur sem aðalverslunargata að öðru leyti er um nokkuð hreina iðuðabyggð að ræða. Yfirbragð byggðarinnar einkennist af því að húsini á reitnum eru byggð á mismunandi tímum auk þess að vera mismunandi að stærð. Á þessum kafla Laugavegarins eru flest húsini lítil miðað við hús, sem að eru ofar og neðar á Laugavegi. Ástand bygginga á svæðinu er í samræmi við aldur þeirra, en endurnýjun hefur greinilega farið fram á mörgum húsam.

SKILMÁLAR

HEITI	LÓÐ (m2)	NHL	LÓÐ (m2)	NHL	Óbreytt
Laugavegur 44	258	1,98	258	1,98	Óbreytt.
Laugavegur 46	250	1,34	250	1,48	Heimild til stækkunar á bakhúsi. Kvóð um akrétt að Laugavegi 46a.
Laugavegur 46a	213	0,73	213	0,86	Heimild til hækkunar á húsi. Kvóð um gönguleið að Laugavegi 46b.
Laugavegur 46b	239	0,64	239	0,92	Heimild til hækkunar á húsi.
Laugavegur 48	167	1,96	167	2,13	Heimild til til viðbyggingar og hækkunar, lyfta núverandi húsi og hækka jarðhæð þess þannig að jarðhæð þess verði allt að 3,3 m. há. Kvóð um gönguleið að Laugavegi 48b.
Laugavegur 48b	302	0,63	302	0,63	Óbreytt.
Laugavegur 50	185	0,6	185	2,0	Heimild til til viðbyggingar og hækkunar, lyfta núverandi húsi og hækka jarðhæð þess þannig að jarðhæð þess verði allt að 3,3 m. há. Kvóð um gönguleið að Laugavegi 50b.
Laugavegur 50b	312	0,61	312	0,61	Óbreytt.
Laugavegur 52	461	0,79	461	0,97	Heimild til til viðbyggingar og hækkunar, lyfta núverandi húsi og hækka jarðhæð þess þannig að jarðhæð þess verði allt að 3,3 m. há. Kvóð um gönguleið að Laugavegi 54b.
Laugavegur 54	276	0,96	276	2,22	Óbreytt.
Laugavegur 54b	198	0,74	198	0,74	Óbreytt.
Laugavegur 56	477	0,65	477	2,04	Heimild til nýbyggingar á baklóð og hækkunar á húsi til jafns við Laugaveg 58.
Laugavegur 58	283	1,77	283	2,3	Heimild til nýbyggingar á baklóð. Heimild til innkasturs.
Laugavegur 58b	374	0,28	374	0,52	Kvóð um gönguleið að Vitastíg 10b. Heimild til viðbyggingar.
Laugavegur 60	390	1,1	390	1,1	Óbreytt. Heimild til innkasturs.
Laugavegur 62	432	1,55	432	1,55	Óbreytt.
Frakkastígur 11	150	0,9	150	1,43	Heimild til viðbyggingar á baklóð og hækkunar á útvegg, portvegg um allt að 1,5 m.
Frakkastígur 13	226	1,01	226	1,01	Óbreytt.
Grettisgata 27	229	0,66	229	0,93	Heimild til stækkunar og hækkunar á útvegg, portvegg um allt að 1,5 m.
Grettisgata 29	245	1,15	245	1,47	Heimild til stækkunar og hækkunar á húsi.
Grettisgata 31	307	2,56	307	2,56	Óbreytt. Kvóð um gönguleið að Grettisgötu 31a.
Grettisgata 31a	164	0,93	164	0,93	Óbreytt.
Grettisgata 33	203	0,44	203	0,97	Heimild til að hækka útvegg, portvegg um allt að 1,5 m.
Grettisgata 33b	254	0,57	474	0,65	Lóð sameinuð með Grettisgötu 35b. Sameiginleg lóðastærð 728 m2. Heimild til 1. hæðar byggingar á lóð.
Grettisgata 35	304	0,80	304	0,80	Óbreytt. Kvóð um 1.9m. akrétt að Grettisgötu 35B.
Grettisgata 35b	220	0,59	474	0,65	Lóð sameinuð með Grettisgötu 33b. Sameiginleg lóðastærð 728 m2. Heimild til 1. hæðar byggingar á lóð og nýjum kjallara.
Grettisgata 37	226	0,82	226	0,82	Óbreytt. Kvóð um göngurétt að Grettisgötu 37b.
Grettisgata 39	242	0,52	226	0,30	Heimild til nýbyggingar. Staðsetningar á aðfluttu húsi.
Grettisgata 39b	230	0,65	230	0,65	Óbreytt.
Grettisgata 41	292	0,27	292	0,65	Óbreytt.
Grettisgata 41a	4	1,00	4	1,00	Heimild til stækkunar og hækkunar á útvegg, portvegg um allt að 1,5 m.
Grettisgata 43	226	1,28	226	1,28	Óbreytt.
Grettisgata 43a	168	0,76	168	0,76	Óbreytt.
Grettisgata 45	155	1,26	155	1,26	Óbreytt.
Grettisgata 45a	103	2,07	103	2,07	Óbreytt.
Vitastígur 10	280	0,70	280	1,55	Sameiginleg lóð með Vitastíg 10A. Heimild til hækkunar og viðbyggingar á baklóð.
Vitastígur 10a					Heimild til hækkunar.
Vitastígur 10b	66	0,54	66	0,54	Óbreytt.
Vitastígur 12	277	1,64	277	1,64	Óbreytt.

Heildarbyggingarmagn 9.115 11.320

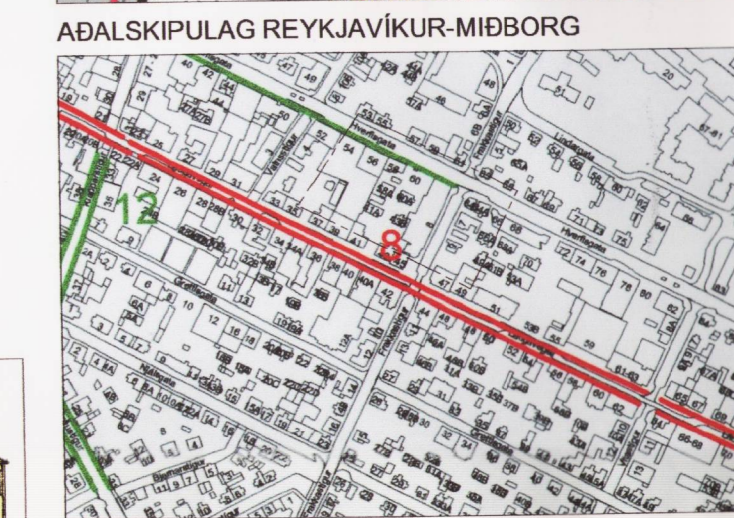
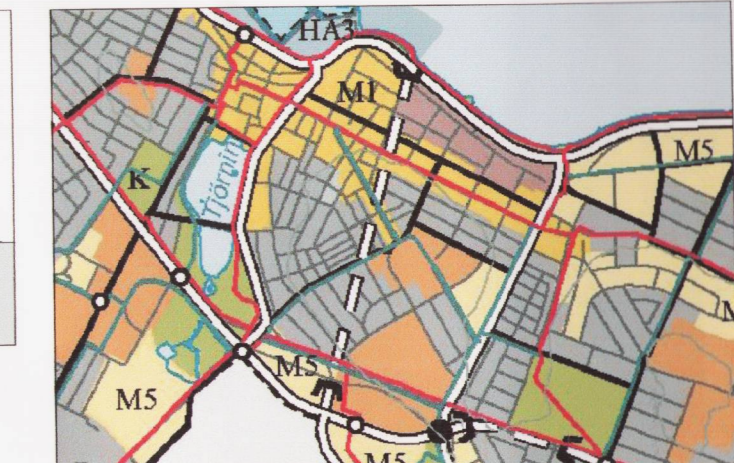
DEILISKIPULAG

Deiliskipulagið nær til allra húsanna á reitnum. Lagt er til að reitnum verði áfram blönduð byggð verslunar, þjónustu- og iðuðarhúsnæðis. Reiturrinn í heild verður styrktur með eftirfarandi aðgerðum.

Heimild verður að byggja við á baklóðum húsanna að Laugavegi 52, 56 og 58. Við nokkur hús verður leyfð hækkun og stækkun húsa. Lóðirnar að Grettisgötu 33b og 35b sameinaðar. Á þeirri lóð verður einnig leyfð einnar hæðar tengibygging. Á önyrti lóð að Grettisgötu 37b verður leyfð nýbygging eins er mögulegt að nýta lóðina undir aðflutt húsi. Við nokkur hús eru leyfðar viðbyggingar og hækkun.

Reiturinn nýtur verndar í ljósgulum flokki, verndunar byggðamynsturs að undanskildum húsnum að Laugavegi 62, Vitastíg 12, Grettisgötu 31.

Heimilt er að gera minniháttar breytingar á húsam, s.s. svalir, kvisti, skyggi og lagfæringar án þess að koma þurfi til breytingar á deiliskipulagi, enda séu breytingarnar í samræmi við ákvæði byggingareglugerðar, þróunaráætlun miðborgar Reykjavíkur og meðfylgjandi greinargerðar og skilmála.



MÍÐBORG REYKJAVÍKUR - LAUGAVEGUR - DEILISKIPULAG

SKÝRINGAR

- AFMÖRKUN DEILISKIPULAGSREITS
- AFMÖRKUN MÍÐBORGARINNAR
- AFMÖRKUN AÐALVERSUNARSVÆÐIS
- NÚVERANDI BYGGINGAR
- NÝBYGGINGHÁMARKS BYGGINGARREITUR
- LEYFILEG HÆKKUN HÚSS - HÆÐ OG ÞAKFORM VERDI Í SAMRÆMI VIÐ AÐLIGJANDI HÚS
- VERSLUNAR/ÞJÓNUSTUHÚSNÆÐI
- BYGGINGARREITUR FYRIR KJALLARA
- LÓÐAMÖRK
- NÍÐURFELD LÓÐAMÖRK
- LÓÐARSTÆRÐ Í m2
- HÚSNÚMÉR
- HÆÐKJALLARINÝTANLEGT RIS
- KV
- VERNDUN BYGGÐAMYNSTURS
- (F 1918)
- BYGGT FYRIR 1918
- N
- HÁMARKSNÝTINGARHLUTFALL LÓÐAR
- 1950
- BYGGINGARÁR
- KVÓÐ UM GÖNGUTENGL
- KVÓÐ UM AKSTUR
- INNAKSTUR

Nánari skilmálar, markmið og forsendur deiliskipulagins koma fram í heildinu "Miðborgarsvæðið" Reykjavíkurborgar Greinargerð og deiliskipulagsáætlun fyrir staðgreinirt 1.173.1 Dags. 18.11.2004.

Deiliskipulag þetta, sem auglýst hefur verið skv. 25. gr. skipulags- og byggingarlaga nr. 73/1997 var samþykkt í skipulags- og byggingarnefnd þann 27. APRÍL 2005 og í borgarráði þann 12. MAÍ 2005

Deiliskipulag þetta var auglýst frá 26. FEB. til 11. APRÍL 2005

Auglýsing um gildistöku deiliskipulagins var birt í B-eldi Sjónvarfdrönda þann

T.ark
TEKNISTOFAN ehf
ARKITEKTAR - BRAUTARHOLI 6
105 REYKJAVÍK - ÍSLAND
Sími: 540 5700 - FAX: 540 5701
teknistofa@tark.is - www.tark.is

IVON STEFÁN CILJA FAI 141155-4159 □
BJARNI SNÆBJÖRNSSON FAI 020753-4989 □
ÁSGEIR ÁSGEIRSSON BFI 060161-5429 □

STAÐGREINIR 1.173.1
MÍÐ-LAUGAVEGUR
DEILISKIPULAGSTILLAGA

25. ÁGÚST 2004
br. 18. nóvember 2004
br. eftir augl. 15 maí 2005