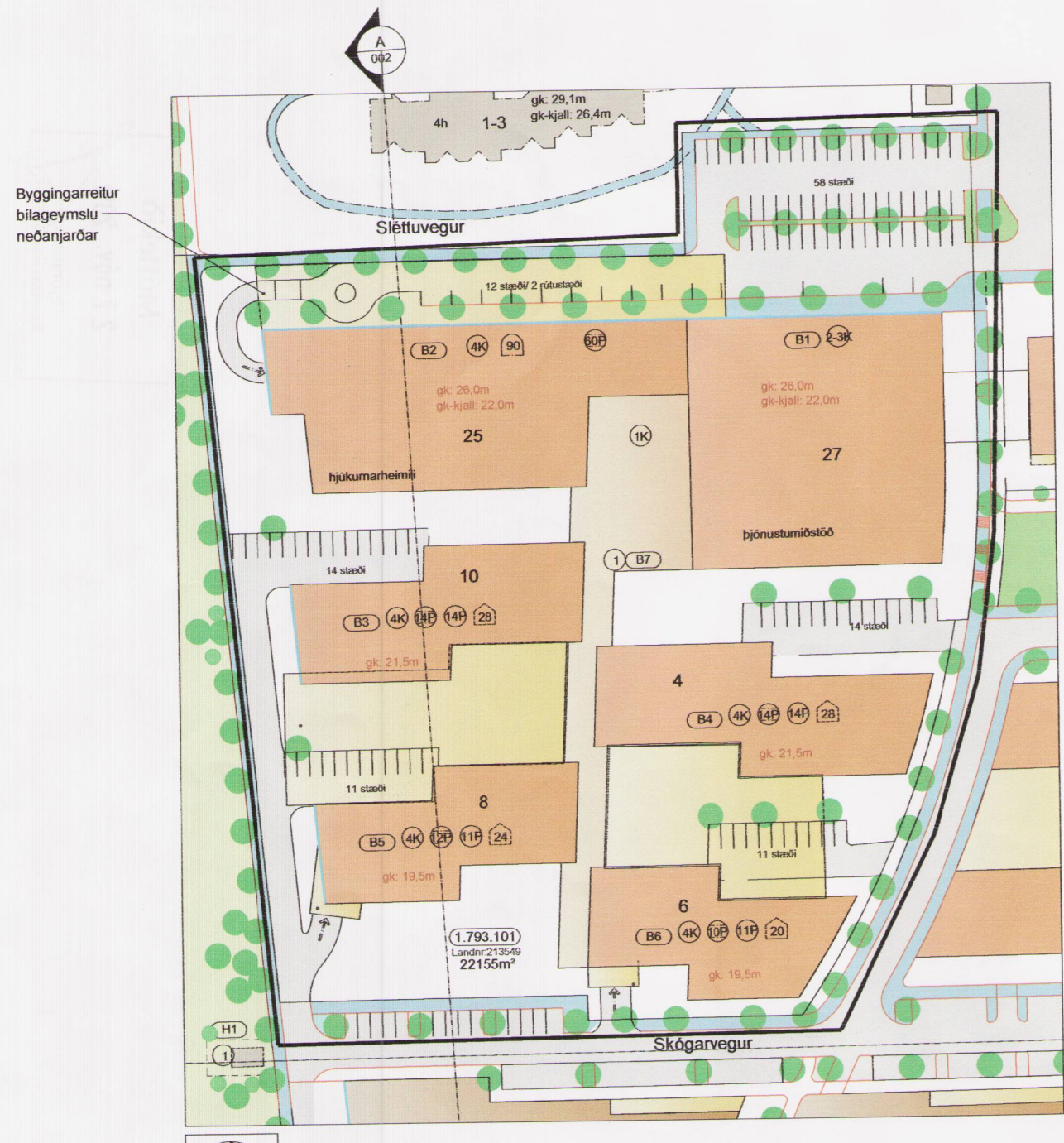


DEILISKIPULAG NEÐAN SLÉTTUVEGAR - DEILISKIPULAGSUPPDRAÐ



Byggingarreitir bilageymslu neðanjarðar

DEILISKIPULAG TILLAGA 1:1000

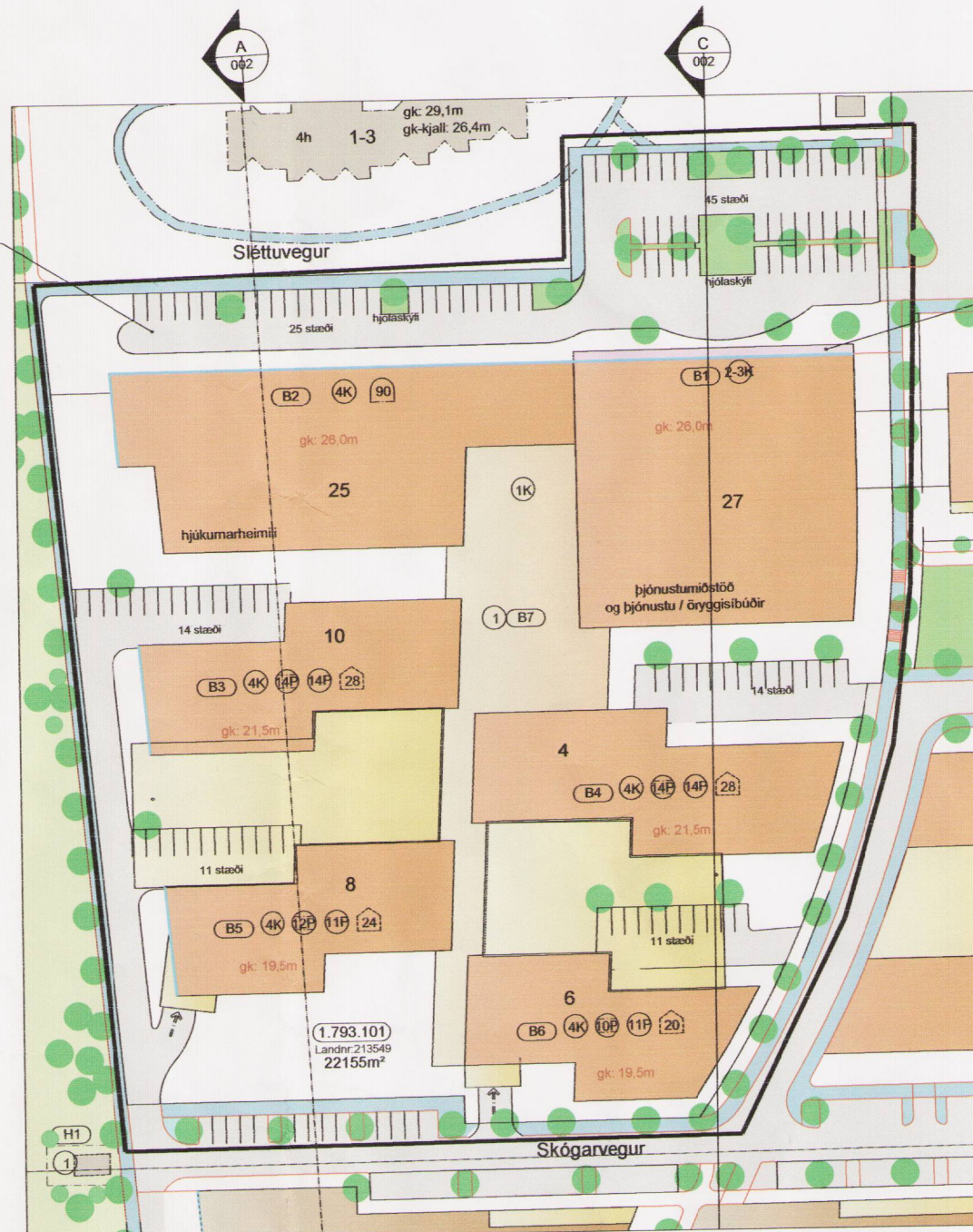
Hluti gildandi breytingar á deiliskipulagi samþykkt 16.07.2008

Úrdráttur úr núverandi skipulagsskilmálum

LÖÖ B
LÖÖn er sett á Hrafnistu undir íbúðir aðskilra, þjónustumstöð, hjúkunarheimil og tengingar. Heimilt er að byggja eftirfarandi byggningar:
B1: Þjónustumstöð á 1-3 hæðum í kjallara.
B2: Hjúkunarheimil / Öryggisbúðir á 4 hæðum og hjúkunarheimil.
B3: Íbúðir aðskilra á 4 hæðum - kjallara.
B4: Íbúðir aðskilra á 4 hæðum - kjallara.
B5: Íbúðir aðskilra á 4 hæðum - kjallara.
B6: Íbúðir aðskilra á 4 hæðum - kjallara.
B7: Tengingargangur á milli byggings og kjallara.
Hámarks byggingarmagn er tilgreint í tilliti til byggingarmagns kjallara og undanskild. Vagghæðir eru hushæðir og þök, sjá einnig skýringarmynd. Heimilt er að 1-5 hluti byggingarmagns efnu hæðar byggings B2-B6 sé hærri en 4 m og allt að 5 m hær.
Fjöldi stæða í bilageymslu og ofanjarðar stöð byggings B1 og B2, þ.e. þjónustumstöð og hjúkunarheimil er reiknað. Reiknað er með því að bilageymslu undir hjúkunarheimili og þjónustumstöð séu stæði fyrir stöðskök en þau stæði sem eru ofanjarðar skali niðast gestum. Gest skali ráð fyrir stöðum við íröng þjónustumstöðvarinnar.
Í bilakjöllum byggings B3-B6 skal vera sem svarar a.m.k. hálfu bilastæði á hverja íbúð. Ofanjarðar er heimilt að gera hált gestastæði á hverja íbúð við hvert íbúð.
Heimilt er að byggja tengingargangur B7 á einni hæð með kjallara, þannig að innangengt sé á milli allra byggings. Eki er gefinn upp gólfkoti fyrir byggingsna þar að reiknað er með því að hún lagi sig eftir landinu og kottin sé breytilegur.
B1-Laylagi hæð byggingsarmagns miðast að 2 hæðir, þ.e. 7m upp frá uppgerfum götukóta. Þ.e. byggingsreitir er djúpur og landhlið milli eru 3 hæðir heimilær samantali svo fremi sem ekki sé farið yfir hámarkskóta.
Heimilt er að gera allt að 3,5 m breiðan tengingargang neðanjarðar eða á 2. hæð þannig að hægt sé að ganga og koma undir hönd, yfir í byggings A1. Einnig er heimilt að gera tengingargang neðanjarðar yfir í byggings SEM-samtökum að Sléttuvegi 3. Laylagi er að hámarks nýtingarmagn sé 2% nemur.

Skilmálatafla samþykkt 16.07.2008

Nís	LÖÖ	Hæðir	Bygging m ²	Íbúðir	Stæði ofanjarðar	Stæði í geymslu	Nýtt ofanjarðar	Nýtt í samantals
B1		2-3 (+kj)	5.000	-	40	20		
B2		4-1j	6.800	60*	20	40		
B3		4-1j	2.800	28	14	14**		
B4		4-1j	2.800	28	14	14**		
B5		4-1j	2.800	28	14	14**		
B6		4-1j	2.800	28	14	14**		
B7		1	1.000	-	-	-		
B1-B7 samantals			22.191	1	100	112	110**	1.00



Bilakjallara sleppt

Byggingarreitir Hámark 20% nýting

DEILISKIPULAG TILLAGA 1:1000

Tillaga að breyttu deiliskipulagi

Tillaga að breyttum skipulagsskilmálum

LÖÖ B
LÖÖn er sett á Hrafnistu undir íbúðir aðskilra, þjónustumstöð, hjúkunarheimil og tengingar. Heimilt er að byggja eftirfarandi byggningar:
B1: Þjónustumstöð og þjónustu-öryggisbúðir á allt að 3 hæðum auk kjallara.
B2: Hjúkunarheimil á allt að 4 hæðum auk kjallara með allt að 104 hjúkunarrymum.
B3: Íbúðir aðskilra á 4 hæðum - kjallara.
B4: Íbúðir aðskilra á 4 hæðum - kjallara.
B5: Íbúðir aðskilra á 4 hæðum - kjallara.
B6: Íbúðir aðskilra á 4 hæðum - kjallara.
B7: Tengingargangur á milli byggings og kjallara.
Hámarks byggingarmagn er tilgreint í tilliti til byggingarmagns kjallara og undanskild. Vagghæðir eru hushæðir og þök, sjá einnig skýringarmynd. Heimilt er að 1-5 hluti byggingarmagns efnu hæðar byggings B2-B6 sé hærri en 4 m og allt að 5 m hær.
Í bilakjöllum byggings B3-B6 skal vera sem svarar a.m.k. hálfu bilastæði á hverja íbúð. Ofanjarðar er heimilt að gera hált gestastæði á hverja íbúð við hvert íbúð.
Heimilt er að byggja tengingargangur B7 á einni hæð með kjallara, þannig að innangengt sé á milli allra byggings. Eki er gefinn upp gólfkoti fyrir byggingsna þar að reiknað er með því að hún lagi sig eftir landinu og kottin sé breytilegur.
B1-Laylagi hæð byggingsarmagns miðast að 2 hæðir, þ.e. 7m upp frá uppgerfum götukóta. Þ.e. byggingsreitir er djúpur og landhlið milli eru 3 hæðir heimilær samantali svo fremi sem ekki sé farið yfir hámarkskóta.
Heimilt er að gera allt að 3,5 m breiðan tengingargang neðanjarðar eða á 2. hæð þannig að hægt sé að ganga og koma undir hönd, yfir í byggings A1. Einnig er heimilt að gera tengingargang neðanjarðar yfir í byggings SEM-samtökum að Sléttuvegi 3. Laylagi er að hámarks nýtingarmagn sé 2% nemur.

Tillaga að breytti SKILMÁLATAFLA fyrir löö B

Nís	LÖÖ	Hæðir	Bygging m ²	Íbúðir	Stæði ofanjarðar	Stæði í geymslu	Nýtt ofanjarðar	Nýtt í samantals
B1		2-3 (+kj)	5.000	8**	45**	**		
B2		2-1j	8.800	(104)**	25**	**		
B3		2-1j	2.800	28	14	14		
B4		2-1j	2.800	28	14	14		
B5		2-1j	2.800	28	14	14		
B6		2-1j	2.800	28	14	14		
B7		1	1.000	-	-	-		
B1-B7 samantals			22.191	1	100	112	110**	1.00

** Stjómmerkt sýnir breytingar, annað óbreytt

GREINARGERÐ

Sléttuvegur Hrafnista
Breyting á deiliskipulagi fyrir löö Hrafnistu (Löö B) stgr. 1.793.101, lnr. 213549

Í gildi er deiliskipulag við Sléttuveg samþykkt í Borgarráði 12.07.2007. Fyrir þessa löö (Löö B) er í gildi breyting á deiliskipulagi samþykkt í borgarráði 16.07.2008. Sött er um eftirfarandi breytingar á deiliskipulagi fyrir lööna:

Breytingin felst í:

- Bilakjallara undir byggings B1 og B2 er sleppt. Stæði ofanjarðar eru 70.
- Byggingarreitir B1 og B2 eru færðir um 1,5 metra til suðurs.
- Nýting byggings B1 breytist úr þjónustumstöð eingöngu í þjónustumstöð og þjónustu-öryggisbúðir.
- Gerður er nýr 1,8 m djúpur byggingarreitir efnu hæðar norðan við byggingarreit B1. Þetta er hugsað fyrir útskotsgugga og svalir öryggisbúða á efnu hæð. Að hámarki má nýta 20% af þessum reit.
- Hámarkshæð byggings B1 frá götukóta er breytist úr 7 metrum í 8 metra. Auk þessi verði heimilt að lyftuhús og pakkluggar séu 0,5 metrum hærra eða 8,5 metrar frá götukóta.
- Byggingarreitir tengibygging B7 rýmkaður við þjónustumstöð til að tengingargang komist haganlega fyrir.
- Hjúkunarrymum í byggingu B2 fylgar úr 90 í 104.

Rökstuðningur fyrir breytingu:

- Reynsla forvarsmanna Hrafnistu af bilakjöllum er að þeir eru almennt illa nýttir auk þess að vera mjög kostnaðarsamir.
- Nauðsynlegt er að hámarkshæð þjónustumstöðvar frá götukóta til að salarhæðir geti verið í samræmi við nýja byggingarreglugerð.

Að öðru leyti gilda eldri skilmálar óbreyttir

Útreikningur bilastæða:

Gert er ráð fyrir 0,6 bilastæði á stöðugildi á vaki í hjúkunarheimili og í þjónustumstöð og 0,75 stæði á hverja þjónustubúð. Heildar bilastæðaföldi á löö B1 og B2 er 70 stæði.

Hrafnista mun móta samgöngustefnu fyrir starfsmenn

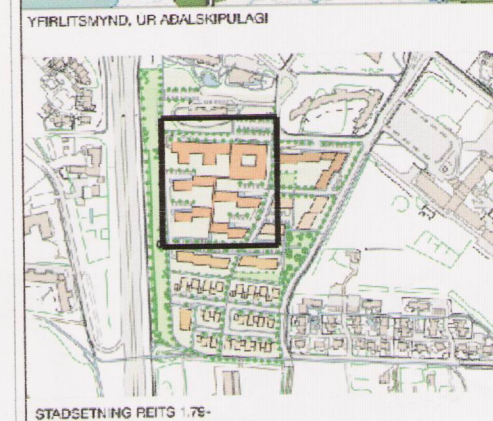
Þjónustumstöð	Fjöldi starfsmanna á vakt	
Kl. 08.00-16.00	20 starfsmenn x 0,6 st	12 stæði
Kl. 16.00-23.30	5 starfsmenn x 0,6 st	3 stæði
Kl. 23.23-08.00	0 starfsmenn	0 stæði

Hjúkunarheimil		
Kl. 08.00-16.00	37 starfsmenn x 0,6 st	23 stæði
Kl. 16.00-23.30	30 starfsmenn x 0,6 st	18 stæði
Kl. 23.23-08.00	10 starfsmenn x 0,6 st	6 stæði

Þjónustu-öryggisbúðir		
10 íbúðir	0,75 stæði á íbúð	8 stæði

Gestastæði fyrir B1 og B2

Kl. 08.00-16.00	70 stæði - 12-23-8 = 27 gestastæði
Kl. 16.00-23.30	70 stæði - 3-18-8 = 41 gestastæði
Kl. 23.23-08.00	70 stæði - 0-6-8 = 56 gestastæði



STADSETNING PÍG 1:76

SKYRINGAR:

- DEILISKIPULAGSBREYTINGAR AFTÖRNUN DEILISKIPULAGSREITS
- BYGGINGARREITUR
- BYGGINGARREITUR 1. HÆÐ
- BYGGINGARREITUR KJALLARA
- BYGGINGARREITUR 2.-3. HÆÐ
- BYGGINGARLINA RUNDIN 50%
- UNDRÖNG - FYRIBYGGING
- LODARMÖRK
- LODARMÖRK FELDUR ÚR GILDI
- GRÆN SVABA / ÚTIVISTARSVAER
- KVÖÐ UM AÐ TRE FÁ AÐ STANDA
- NUVERANDI SKJÓLBELTI
- TRE - LEIÐBEIÐANDI STADSETNING
- GATA
- GANGSTETT
- LODARMÖRK
- HÆÐIR / KJALLAR
- FÖLDI BILASTÆÐA Á LÖÖ
- VÖNDUNARFÖLDI BÚÐA Á LÖÖ / HÖSI
- ERNINGARFÖLDI Í HJÚKUNARHEIMILI / SAMYGLI
- GÖLFKOTI
- HÖSNUMER NUVERANDI HÖSA
- INNEKYRSLI Á FLESTARHÖSNUM / KJALLARA
- HRAÐAHINDRUN / GANGBRAUT
- 30KM HRAÐATAKIMÖRKUN
- BILASTÆÐI FAKLARA - LEIÐ. STADSETNING

Deiliskipulagsbreyting þessi sem fengið hefur meðferð í samræmi við ákvæði 1. mgr. 43. gr. skipulagstega nr. 123/2010 var samþykkt í umm. og skipulagsráði þann 20.3.2015 og í Borgarráði þann 21.3.2015. Tillagan var auglýst frá 17.12.2012 með atgæmslufrestri til 1.2.2013.

Auglýsing um gildistöku breytingarinnar var birt í B-deild Stjórntíðni þann 20.12.2012.

Þórunn Ástfríðsdóttir

Sléttuvegur - Hrafnista
Breyting á deiliskipulagi neðan Sléttuvegar
DEILISKIPULAGSUPPDRAÐ TILLAGA
GREINARGERÐ

10.11.2012 1:1000
dag. mill. breyting 00