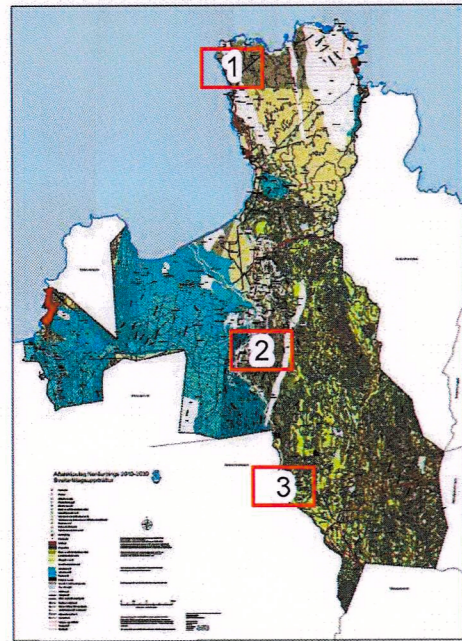


Efnistökusvæði

Breyting á Aðalskipulagi Norðurþings 2010-2030



Yfirlitsmynd

Aðalskipulagsbreyting þessi sem auglýst hefur verið skv. 30. gr. skipulagslaga nr. 123/2010 var samþykkt í sveitarstjórn Norðurþings þann

13. desember 2018

Aðalskipulagsbreyting þessi var staðfest af Skipulagsstofnun í samræmi við 32. gr. skipulagslaga nr. 123/2010 þann

23 jan. 2019 *Stjórn Norðurþings*
Kristján Þ. Magnússon

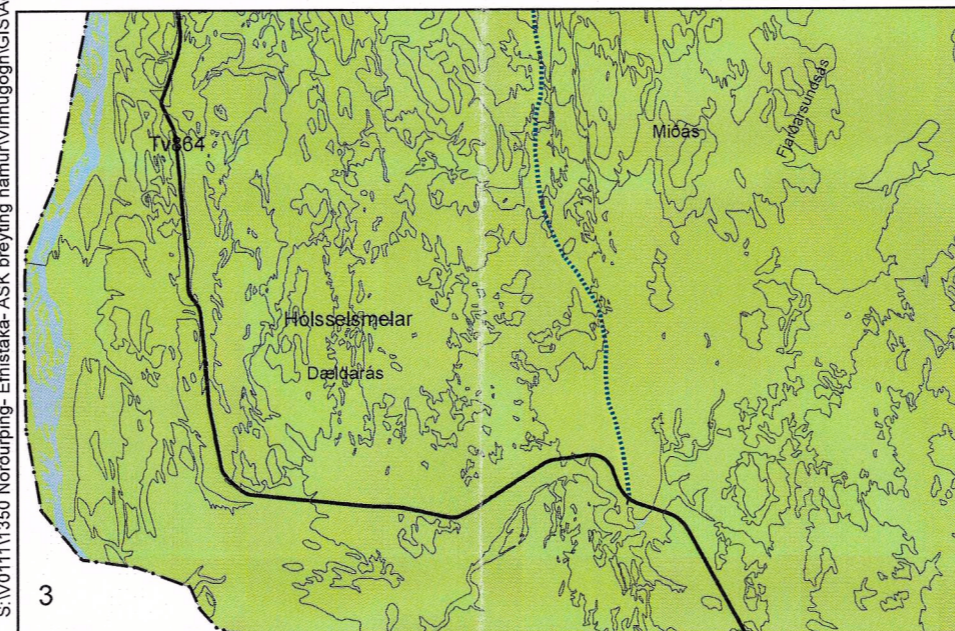
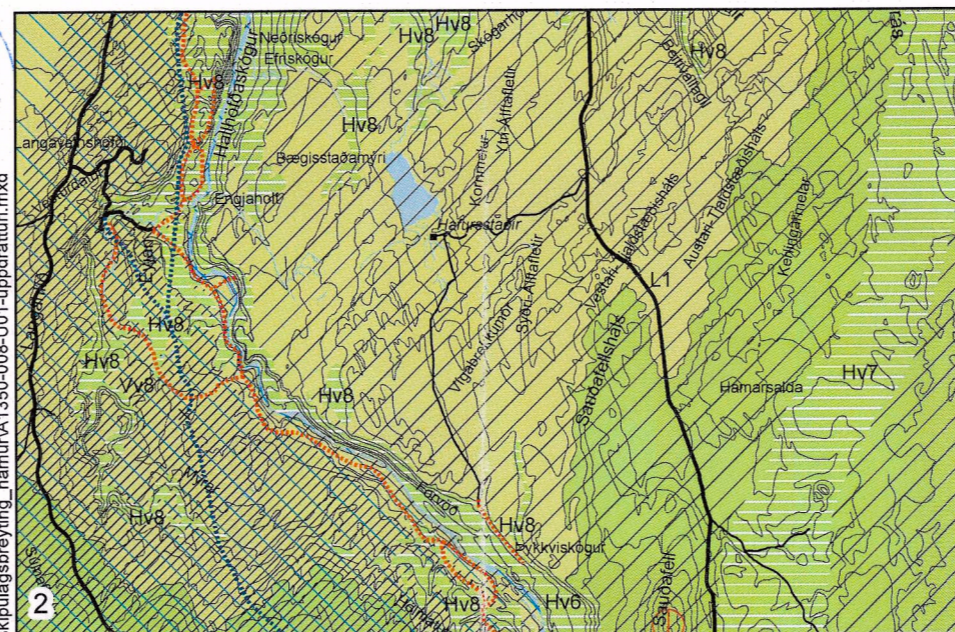
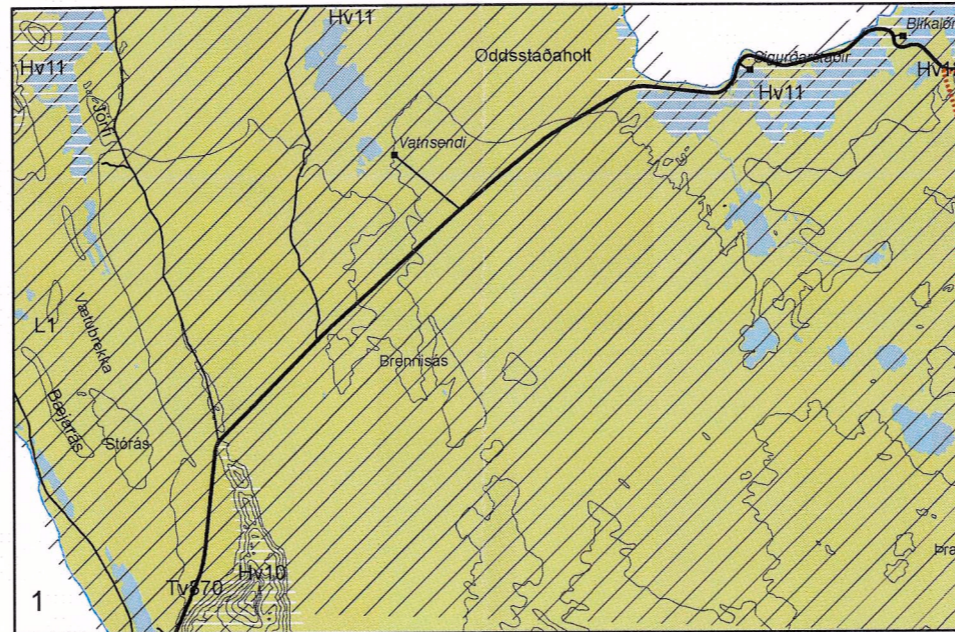
- Fjarskipti
- Námur
- Athafnasvæði
- Fristundabyggð
- Iðnaðarsvæði
- Opin svæði til sérstakra nota
- Verslunar- og þjónustusvæði
- Verslunar- og þjónustusvæði/þjónustustofnanir
- Íbúðarsvæði
- Þjónustustofnanir
- Þjóðminjavernðarsvæði
- Undirgöng
- Fornleifar
- Þéttbýli
- Flugvöllur
- Opin svæði til sérstakra nota

- Landbúnaðarsvæði
- Óbyggð svæði
- Hverfisverndarsvæði
- Brunnsvæði
- Grannsvæði
- Fjarsvæði
- Friðlýst svæði
- Svæði á náttúruminjaskrá
- Ár, vötn, sjór
- Stofnvegir
- Tengivegir
- Aðrir vegir (til skýringar)
- Rafllínur stofnkerfi
- Rafllínur stofnkerfi jarðstrengur
- Aðrar rafllínur (til skýringar)
- Jarðstrengur (til skýringar)
- Hitaveita stofnæð
- Ljósleiðari
- Göngu- og reiðleið
- Gönguleið
- Reiðleið

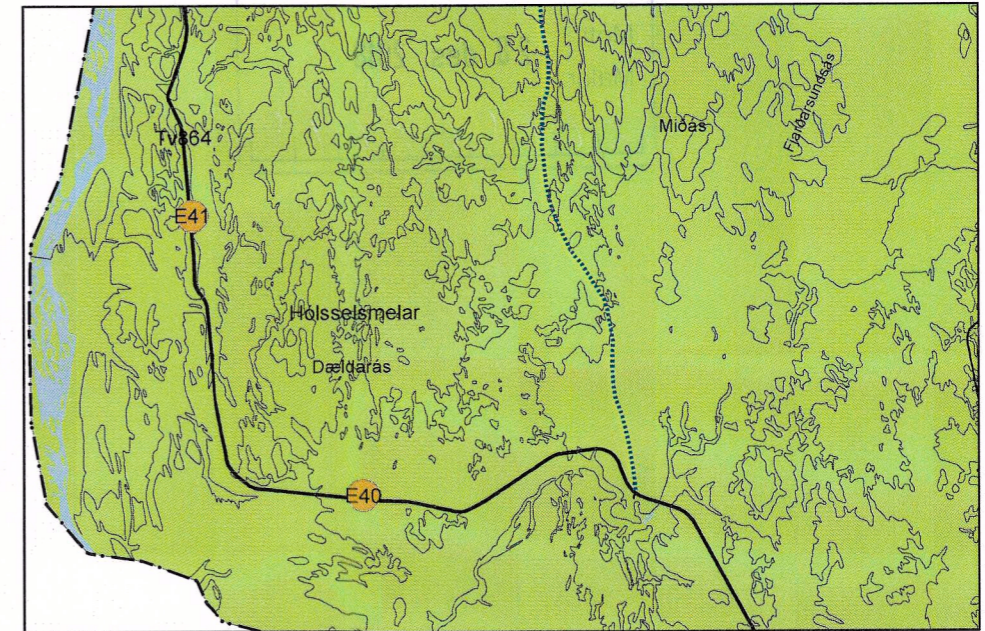
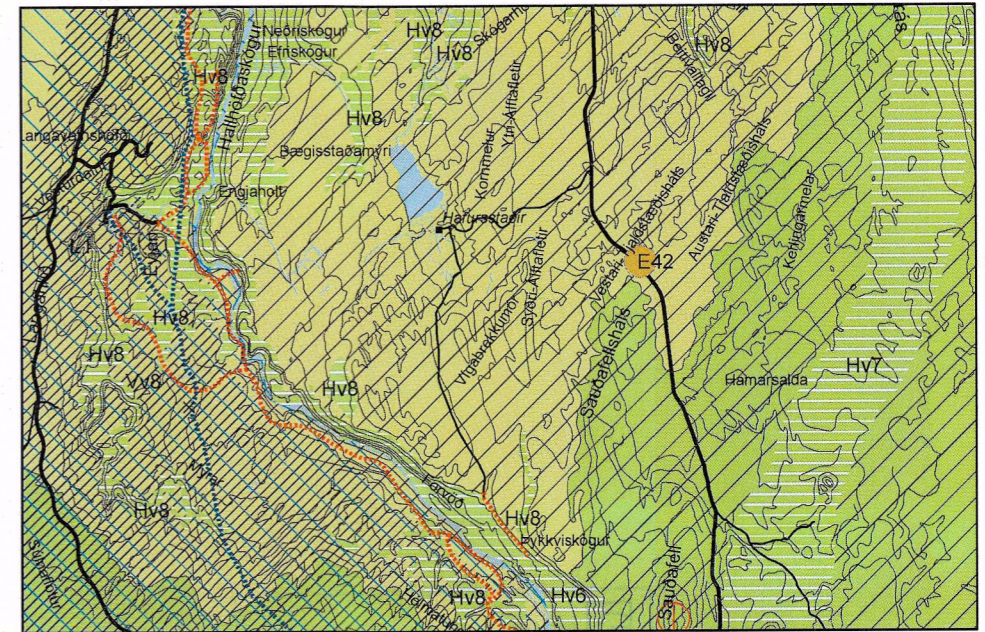
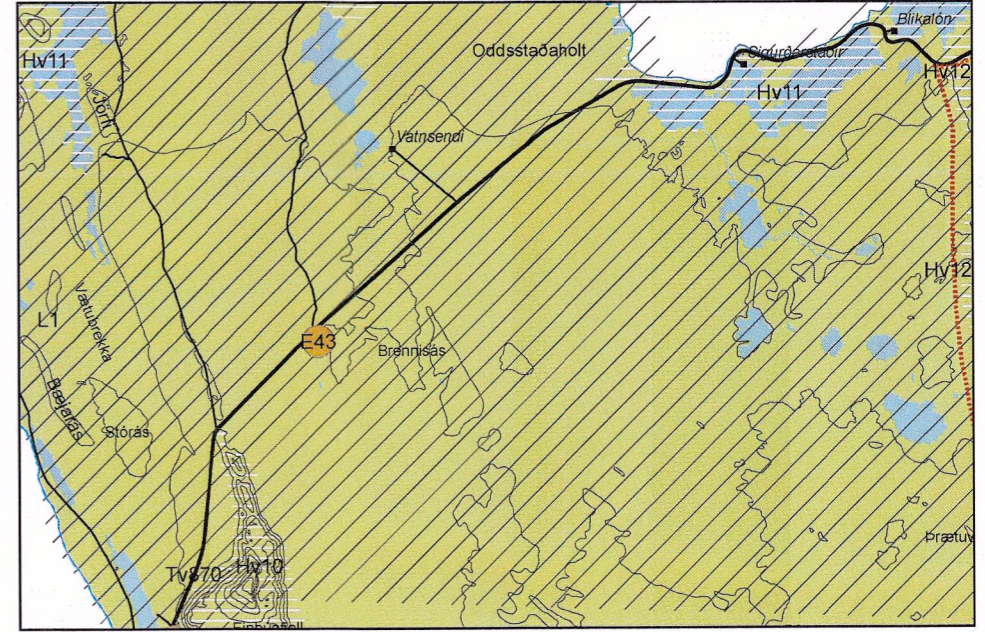
Kortagrunnur: Loftmyndir ehf og Landmælingar Íslands

Hnitakerfi: Lambert
 Hnattstaða: ISN93
 Sýndar eru 20 m hæðarlínur

Blaðstærð A3
 Dags: 04.12.2018
 Verknúmer: 1350
 Gagnaskrá: A1350-008-U01



Staðfest aðalskipulag 2010-2030
 Sveitarfélagsuppráttur
 Mkv. 1:100.000



Breyting 4. desember 2018.
 Mkv. 1:100.000

