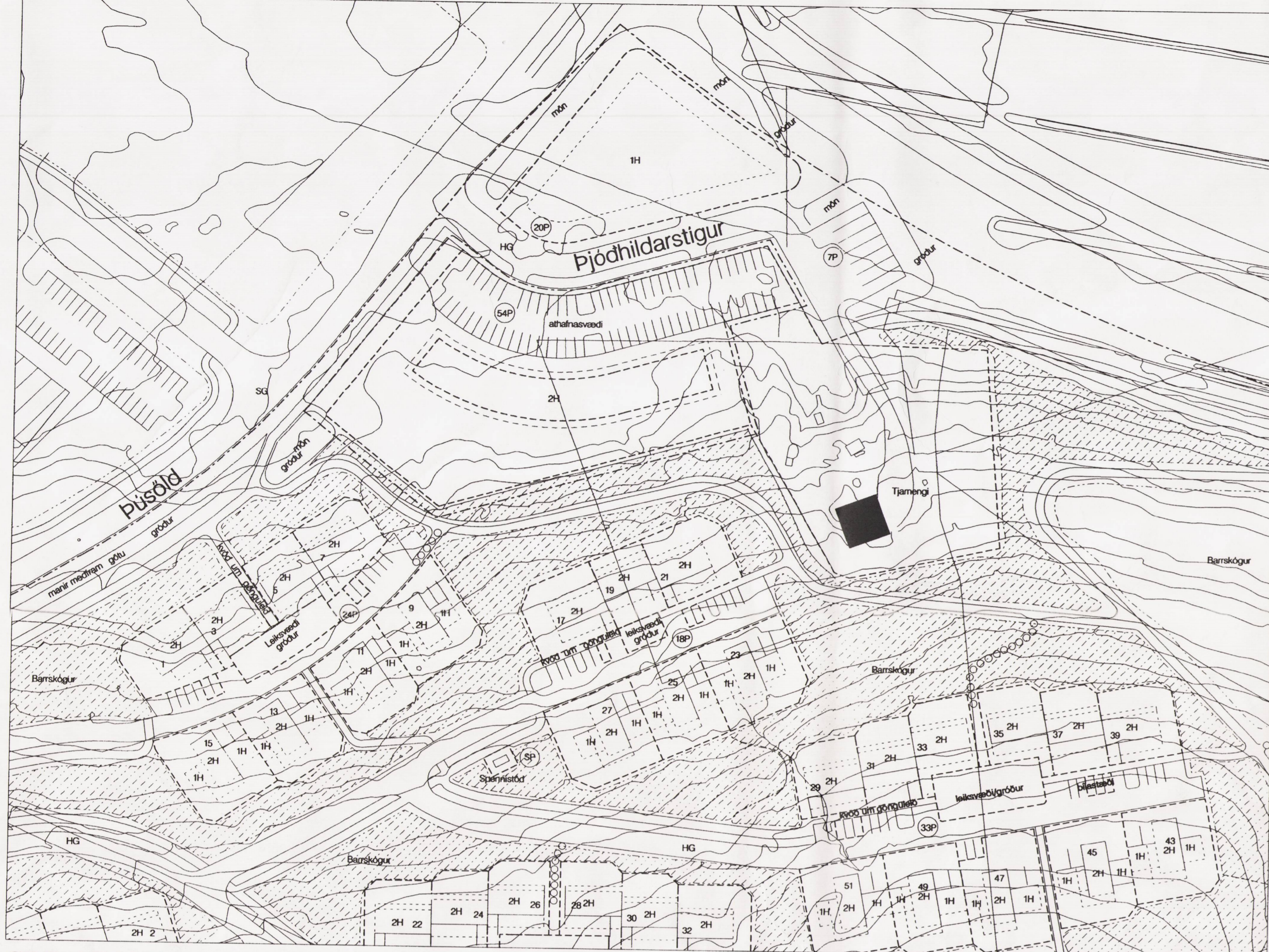


# GRAFARHOLT - SVÆÐI 3 DEILISKIPULAG



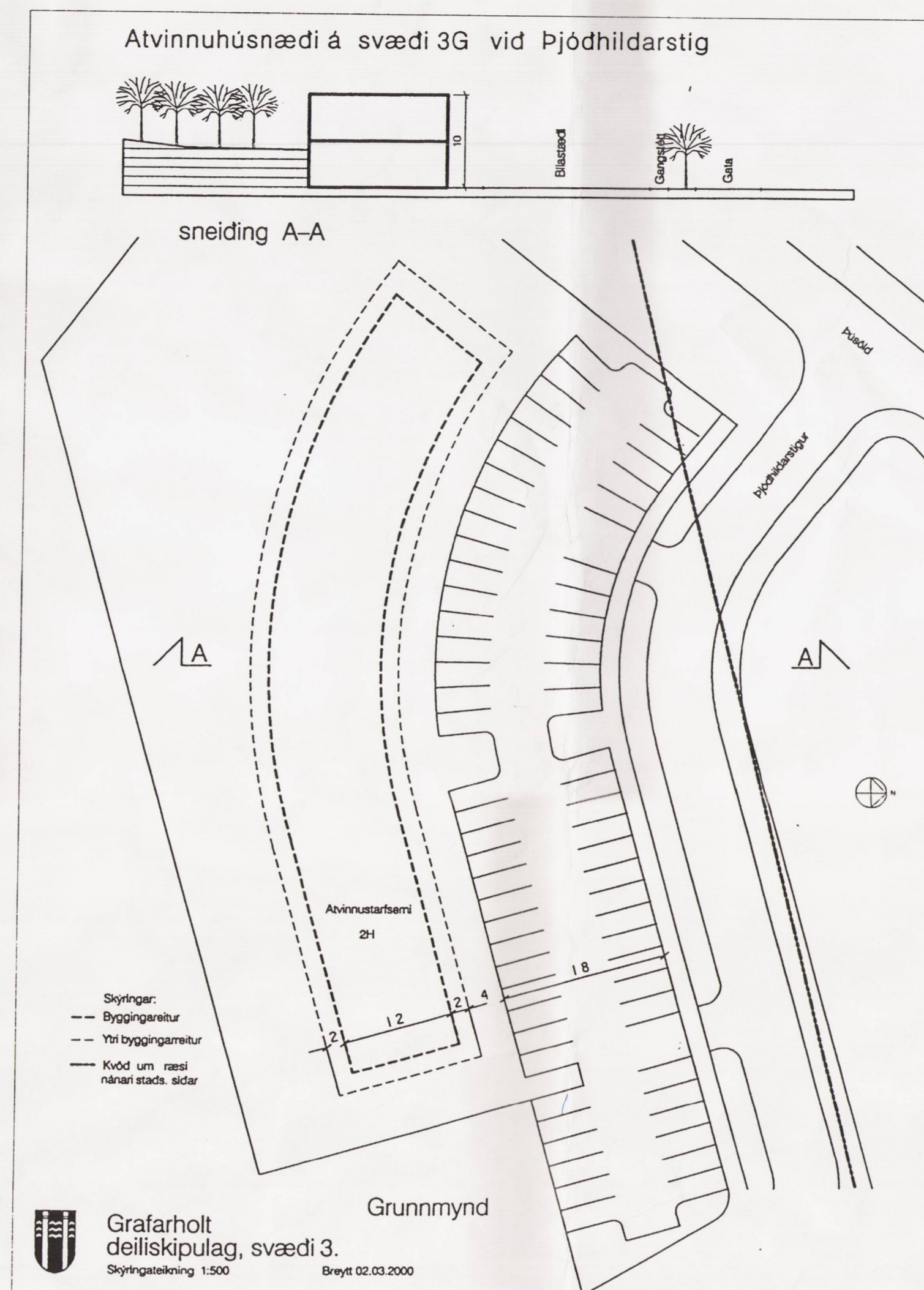
GILDANDI SKIPULAG SVÆÐI 3G - SAMÞYKKT Í BORGARRÁÐI 20.07.1999, breytt 20.06.2000

KVARÐI 1:1000



TILLAGA AÐ BREYTINGU DAGS. 20.02.2001

KVARÐI 1:1000



Grafarholt deiliskipulag, svæði 3. Skýringartekning 1:500. Breytt 02.03.2000

Grafarholt deiliskipulag, svæði 3G. Skýringartekning 1:500. Breytt 20.02.2001

## Grafarholt svæði 3 Svæði 3G Atvinnuhúsnæði Pjóðhildarstigur 1 og 2-6. Sérákvæði

**Aðkoma að lóðum:**  
Á svæði 3G eru lóðir fyrir atvinnustarfssemi nyrst og vestast á svæðinu. Um er að ræða tvær lóðir undir atvinnuhúsnæði og lóð undir bensínstöð. Aðkoma er um Púsöld og Pjóðhildarstíg. Leyflegt er að aka út af lóð-bensínstöðvar-inn-á-Reynivatsveg-i austurátt.

**Hönnun húsa og lóða:**  
Vanda skal til allrar hönnunar og frágangs bygginga og lóða og þess gætt að hvort tveggja falli sem best að landi.

**Kvaðir um yfirborðsáferð bygginga:**  
Í stað þess að ákvarða nákvæmlega gerð og lögun bygginganna eru gerðar kröfur til yfirborðsfrágangs bygginganna til að tryggja heildar svipmót svæðisins eins og gert hefur verið á athafnasvæðinu vestast á Grafarholttinu. Yfirborðið skal vera úr náttúrulegum efnum svo sem timbri, sjónsteypu og ólituðum málmum. Ekki skal yfirborð bygginganna aðeins vera úr einu þessara efna. Hallandi þök skulu klædd ólituðum málni en flöt með pappa eða dúk.

**Hæðir bygginga:**  
Bygging á lóð norðan Pjóðhildarstígs skal vera einnar hæðar og má hæð byggingarinnar ekki vera meiri en 6m ofan á hæsta punkt á þaki mælt frá gólfplötu. Á lóð fyrir sunnan Pjóðhildarstígs er gert ráð fyrir að byggingar verði 2 hæðir og skal mesta hæð bygginga eigi vera meiri en 10 m frá neðri gólfplötu.

**Byggingareitir:**  
Byggingareitir eru sýndir á skýringateikningu og á mælibleði. Byggingareitur er afmarkaður með brotnum línum en heildregnar línur sýna bundna byggingarlínu. Þar sem sýndir eru tveir byggingareitir, innri- og ytri byggingareitur er heimilt að byggja allt að 100% innan innri byggingarreits og allt að 50% í þann ytri.

**Þök og hæðir húsa:**  
Þakhalli er nokkuð fjáls og er frá 0° að 20°. Innan þessa ramma er hægt að vera með einhalla þök, þök með mænásis, bogadregin þök og flöt þök.

**Bilastæði:**  
Gert er ráð fyrir einu bilastæði á hverja 35 m<sup>2</sup> gólfplatar bygginga.

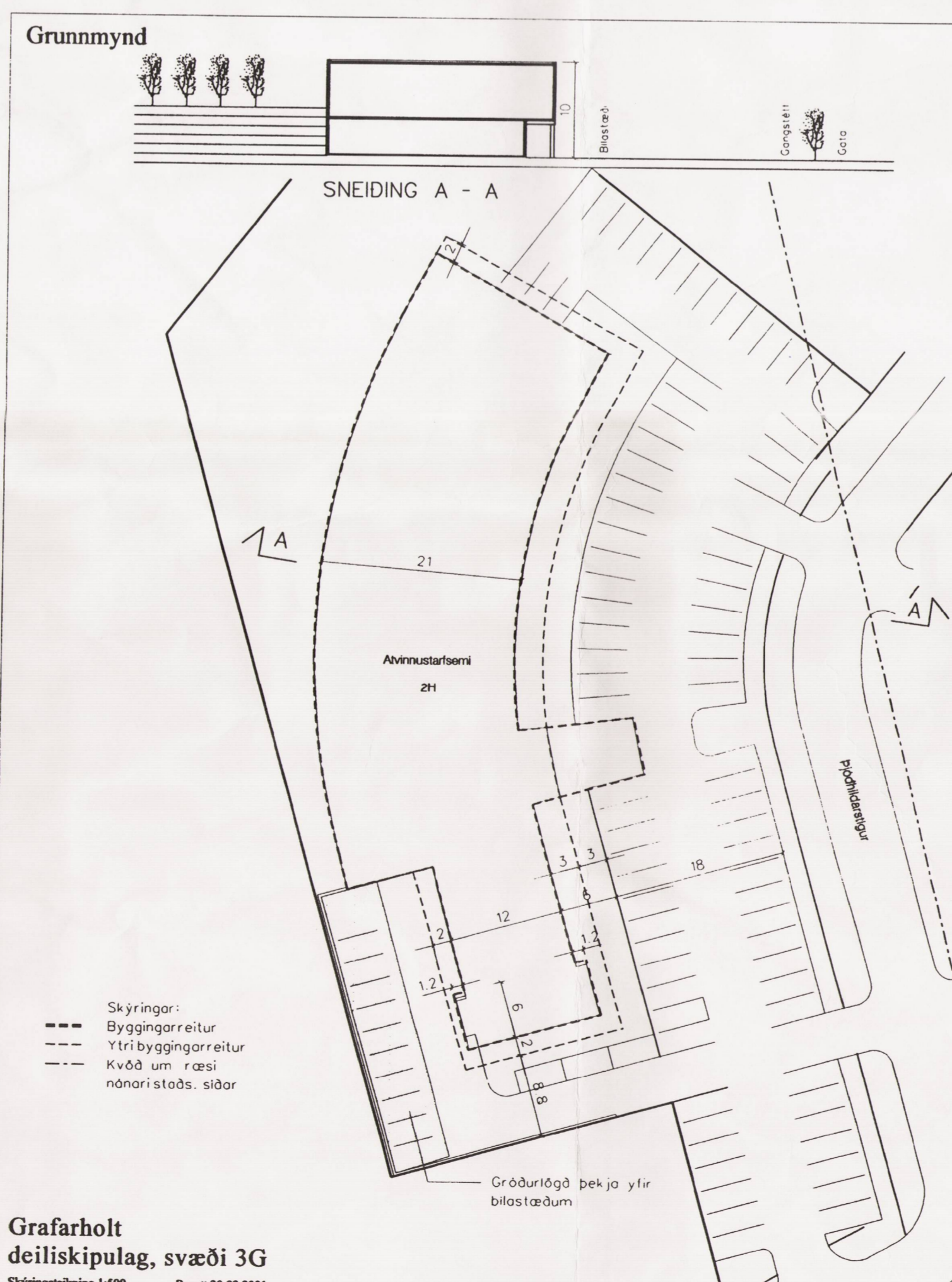
**Lóðarfrágangur:**  
Mikilvægt er að lóðir verði vel skipulagðar og á uppdráttum verði gerð grein fyrir frágangi á s.s. gróðri, hellulögn, bilastæðum og malbikun. Gera skal grein fyrir lóðarfrágangi á aðalteikningum.

Skálettraður texti er breyting frá eldri skilmállum samþykktum 20. júlí 1999. Yfirstríkaður texti fellur úr.

Grafarholt svæði 3 maí 1999. Guðmundur Gunnarsson, arkitekt FAI. Og Sveinn Þorsson, arkitekt FAI.

## Grafarholt svæði 3 Tölulegar upplýsingar

Svæði 3G:	Pjóðhildarstigur 1 og 2-6.	1 hæð	800m <sup>2</sup> /hús.
Atvinnuhúsnæði:	1 hús	2 hæðir	1900m <sup>2</sup> /hús.



Grafarholt deiliskipulag, svæði 3G. Skýringartekning 1:500. Breytt 20.02.2001

## Breytt sérákvæði skilmála Grafarholt svæði 3 Svæði 3G Atvinnuhúsnæði Pjóðhildarstigur 1 og 2-6

**Aðkoma að lóðum:**  
Á svæði 3G eru lóðir fyrir atvinnustarfssemi nyrst og vestast á svæðinu. Um er að ræða tvær lóðir undir atvinnuhúsnæði. Aðkoma er um Púsöld og Pjóðhildarstíg.

**Hönnun húsa og lóða:**  
Vanda skal til allrar hönnunar og frágangs bygginga og lóða og þess gætt að hvort tveggja falli sem best að landi.

**Kvaðir og yfirborðsáferð bygginga:**  
Í stað þess að ákvarða nákvæmlega gerð og lögun bygginganna eru gerðar kröfur til yfirborðsfrágangs bygginganna til að tryggja heildar svipmót svæðisins eins og gert hefur verið á athafnasvæðinu vestast á Grafarholttinu. Yfirborðið skal vera úr náttúrulegum efnum svo sem timbri, sjónsteypu og ólituðum málmum. Ekki skal yfirborð bygginganna aðeins vera úr einu þessara efna. Hallandi þök skulu klædd ólituðum málni en flöt með pappa eða dúk.

**Hæðir bygginga:**  
Byggingar á lóð norðan Pjóðhildarstígs skal vera einnar hæðar og má hæð byggingarinnar ekki vera meiri en 6m ofan á hæsta punkt á þaki mælt frá gólfplötu. Á lóð sunnan Pjóðhildarstígs er gert ráð fyrir að byggingar verði 2 hæðir og skal mesta hæð bygginga eigi vera meiri en 10 m frá neðri gólfplötu.

**Byggingareitir:**  
Byggingareitir eru sýndir á skýringateikningu og á mælibleði. Byggingareitur er afmarkaður með brotnum línum en heildregnar línur sýna bundna byggingarlínu. Þar sem sýndir eru tveir byggingareitir, innri- og ytri byggingareitur er heimilt að byggja allt að 100% innan innri byggingarreits og allt að 50% í þann ytri.

Staðsetning "Lóðavala" með stígum er heimil utan byggingarreits. Sama gildir um silur tengdar ytri byggingareitir.

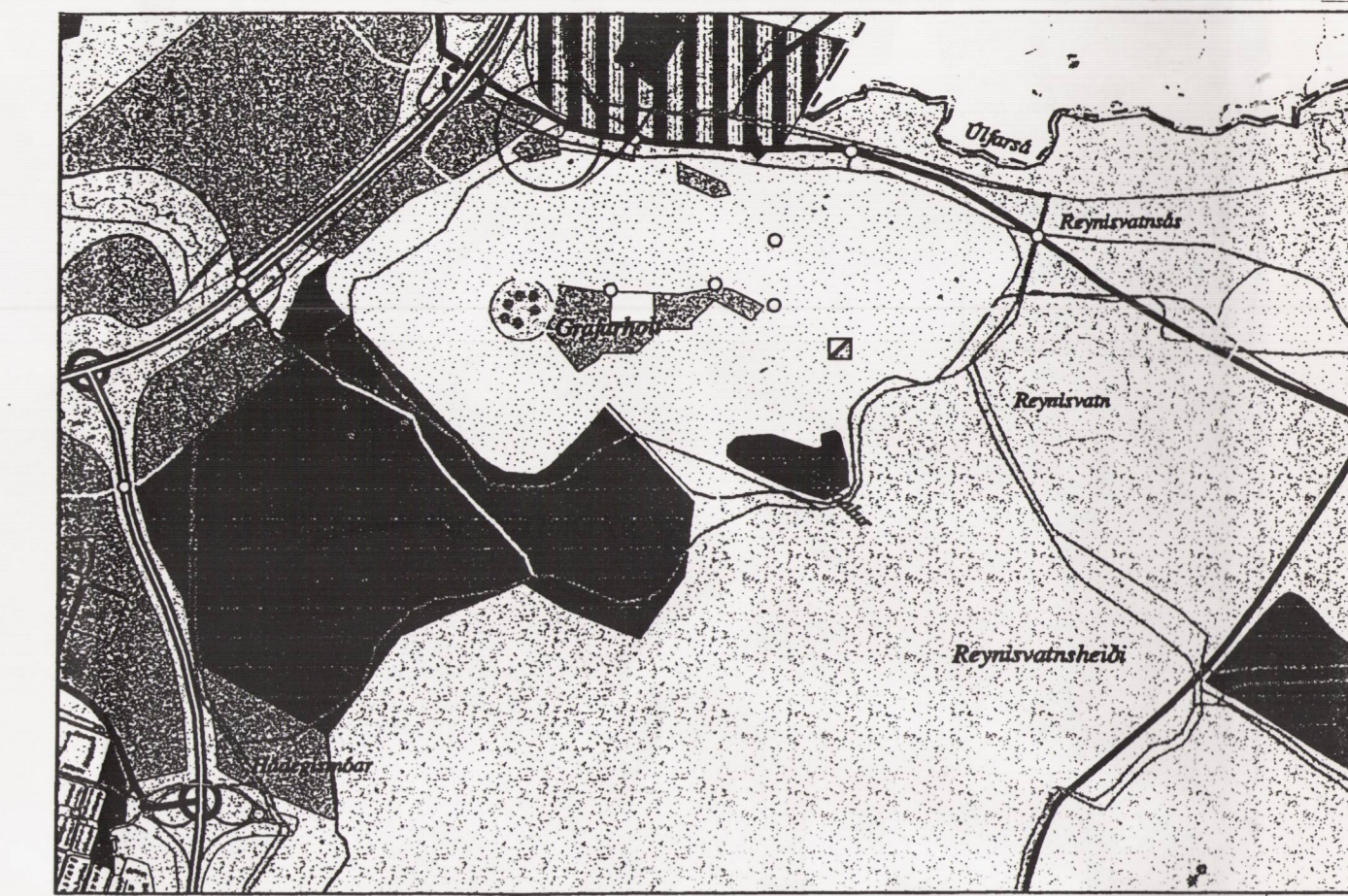
**Þök og hæðir húsa:**  
Þakhalli er nokkuð fjáls og er frá 0° að 20°. Innan þessa ramma er hægt að vera með einhalla þök, þök með mænásis, bogadregin þök og flöt þök.

**Bilastæði:**  
Gert er ráð fyrir einu bilastæði á hverja 35 m<sup>2</sup> gólfplatar bygginga.

**Lóðarfrágangur:**  
Mikilvægt er að lóðir verði vel skipulagðar og á uppdráttum verði gerð grein fyrir frágangi á s.s. gróðri, hellulögn, bilastæðum, malbikun ásamt yfirbyggingu bilastæða. Gera skal grein fyrir lóðarfrágangi á aðalteikningum. Lóðarhafi tekur á sig að ganga frá mön, u.þ.b. 90 sm að hæð milli lóðarmarka til vesturs og göngustígs í samráði við gatnamálstjóra.

## Grafarholt svæði 3 Tölulegar upplýsingar

Svæði 3G:	Pjóðhildarstigur 1 og 2-6.	1 hæð	800 m <sup>2</sup> /hús.
Atvinnuhúsnæði:	1 hús	2 hæðir	1900m <sup>2</sup> /hús.



## ÁÐALSKIPULAG REYKJAVIKUR 1996 - 2016

STADSETNING BREYTINGAR

**Greinargerð**  
Í gildi er deiliskipulag samþykkt í Borgarráði 20.07.1999, breytt 20.06.2000 ásamt greinargerð og skilmálum.

**Rök:**  
Láðinni er óhlutað undir veitingastað. Lögun salarins og innra skipulags skiptir verulegu máli. Það er ljóst að sú hámarks húsflyt sem gert er ráð fyrir í núgildandi skilmálum er afar óhentugt undir fyrirhugaða starfsemi og því er farið fram á fyrrgreindar breytingar. Stytting byggingarreits til austurs og vesturs er einungis til að takmarka heildarstöð.

**Lýsing á breytingu:**  
Byggingareitur á lóð nr. 2-6 verði breiknaður til suð-vesturs en stytur til austurs og vesturs, sjá skýringartekningu. Bætt er við úrkeystu austast á lóð. Bilastæðum fjölgað við suðustur enda undir "grasþekju" og austan við gaff. Einnig við vestur gaff.

Til að draga úr ásynð bila frá Púsöld, sjá nánar breytta skilmála. Tekur lóðarhafi á sig að ganga frá mön, u.þ.b. 90 sm hárr milli lóðarmarka til vesturs og göngustígs í samráði við gatnamálstjóra. Að öðru leyti gilda skilmálar frá 20.07.1999.

- SKÝRINGAR**
- Mörk deiliskipulags
  - Byggingareitur
  - Ytri byggingareitur
  - Bilastæði, staðsetning leiðb.
  - Jarðvegsmön og gróður

Deiliskipulagsbreyting þessi var auglýst frá 30/3 2001 til 11/5 2001.  
Deiliskipulagsbreyting þessi er auglýst hatur verið skv. 25 gr. 24. og 25. gr. 24. og byggingarlögs nr. 73/1977 var samþykkt í skipulags- og byggingarnefnd þann 16/5 2001.  
Samþykkt með samþykktum breytingum í borgarráði þann 13/3 2001.  
*Ólafur Ólafsson*  
Auglýsing um breytingu deiliskipulagsins var birt í B-deild Stjórnaldinga þann 2001.

GRAFARHOLT SVÆÐI 3G - DEILISKIPULAG	
VERKKAUPI:	GULLHAMRAR EHF
TEIKNING:	
SAMÞYKKT:	
MÁNFRED VILHJÁLMSON - ARKITEKTAR EHF	
Bergstöðstræti 52 101 Reykjavík Sími/Tel: (354) 552 1385 Brefsími/Fax: (354) 567 4316 Netfang: Mv@mva.is	
Árn. Barðdalsson MvD St. 120944-6659	
Mentir Vilhjálmsson Tel. St. 20228-6749	
Steinn Sigurðsson Tel. St. 19928-3889	
DAGS:	20.02.2001
MKV:	1:1000/500
	<b>00.00</b>