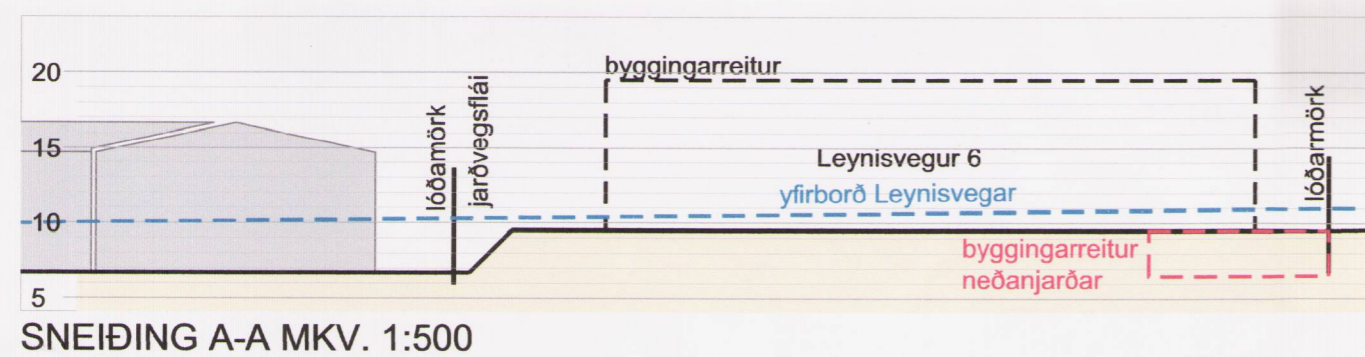
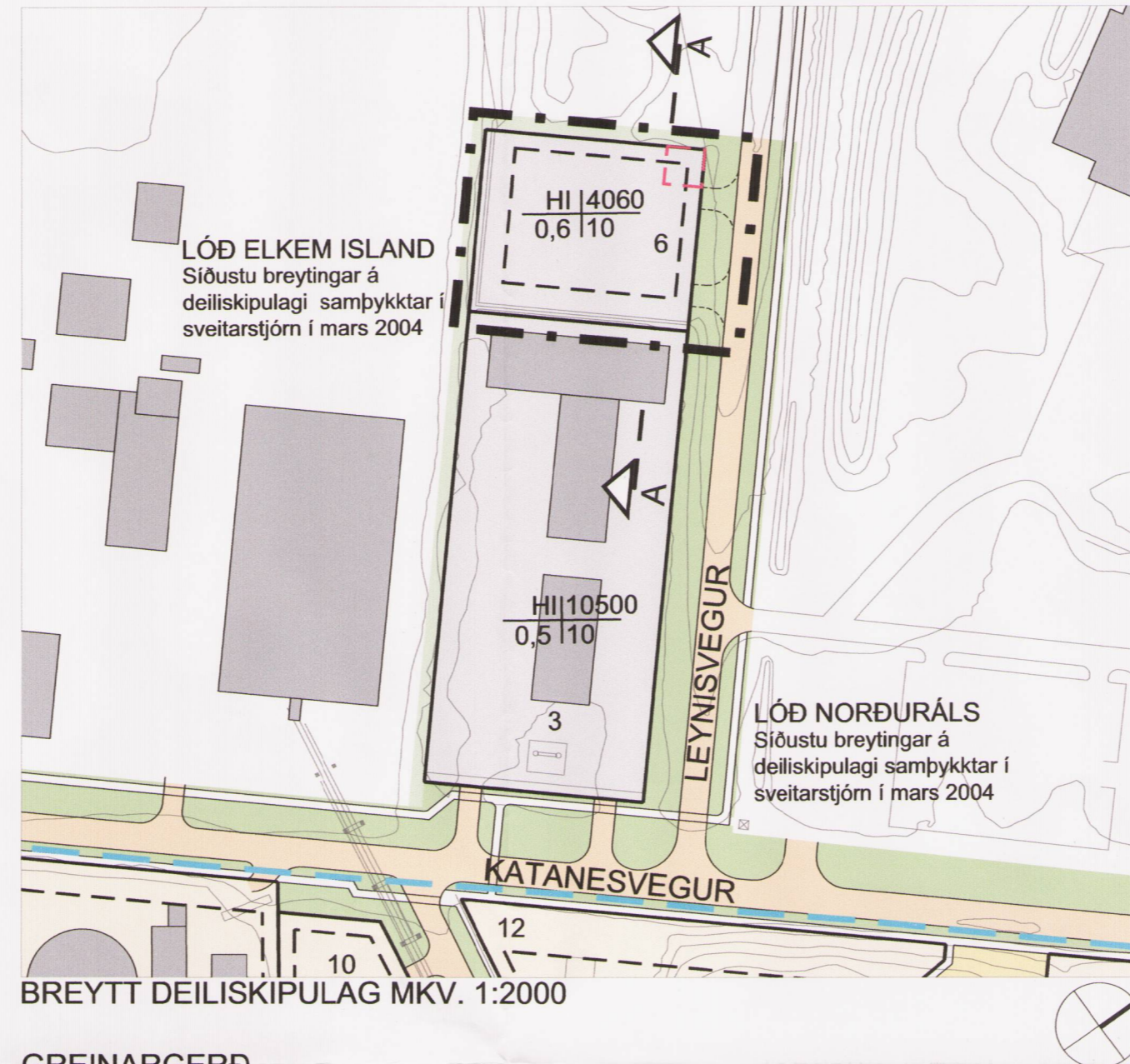
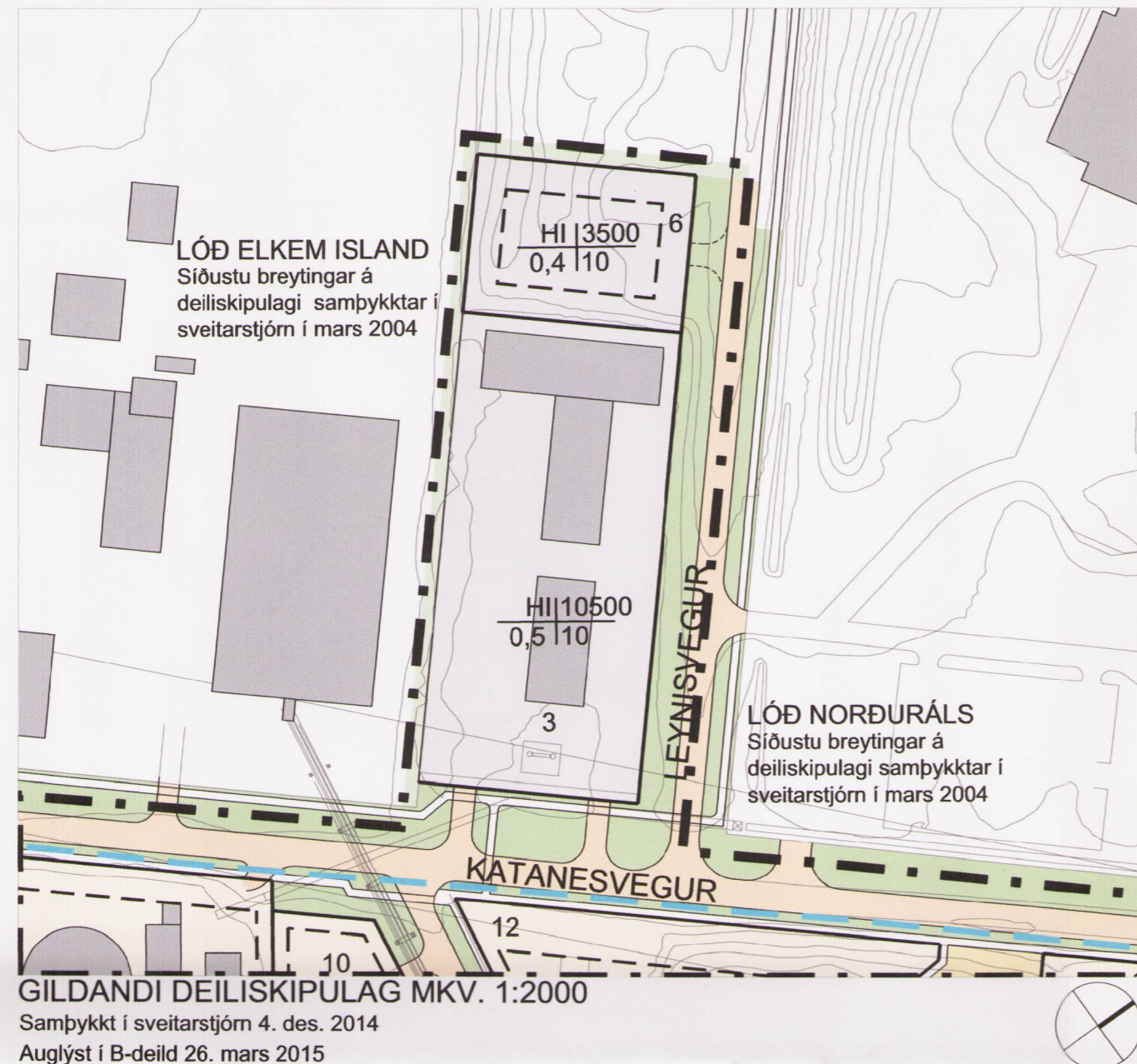


DEILISKIPULAGSBREYTING HAFNAR-, IÐNAÐAR- OG ATHAFNASVÆÐIS Á GRUNDARTANGA, AUSTURSVÆÐI

LEYNISVEGUR 6



GREINARGERÐ

ALMENNT

Tilfni deiliskipulagsbreytingarinnar er fyrirhuguð uppbygging á Leynisvegi 6 á Grundartanga. Á lóðinni hyggst lóðarhafi byggja upp húsnæði fyrir verkstæði og almenna aðstöðu auk bensínafgreiðslu.

Í gildandi deiliskipulagi er lóðin skilgreind 3.500 m². Vegna hæðarmunar í landi er nauðsynlegt að flytja jarðveg á lóðina til að jafna yfirborð hennar. Jarðvegsfláar verða því nokkuð umfangsmiklir að lóð Elkem og að Katanesvegi 3. Í deiliskipulagsbreytingu þessari er því lóðin stækkuð til NV til að virk lóðarstærð (lóð fyrir ofan fláa) sé um 3.500 m². Jafnframt er nýtingarhlutfall hækkað. Engin breyting er á landnotkun samkvæmt gildandi deiliskipulagi.

INNÞAK BREYTINGAR

- Lóð er stækkuð úr 3.500 m² í 4.060 m², þannig að virk lóð sé 3.500 m².
- Nýtingarhlutfall er hækkað úr N=0,4 í N=0,6
- Byggingarreitur er stækkaður um 5 m út að Leynisvegi og 13 m til NV.
- Skilgreindur er byggingarreitur neðanjarðar í NV horni fyrir jarðefnaeldsneytisgeymslu, síur og skiljur í tengslum við bensínafgreiðslu (12x12m).
- Skilgreindar eru tvær innkeyrslur á lóð, staðsetning sýnd til viðmiðunar.
- Skipulagssvæði er stækkað um 8 m til NV inn á opið svæði.

ATH: Gerð er grein fyrir nauðsynlegum jarðvegsfláum á lóðarblóðum.
Að öðru leyti visast til deiliskipulags hafnar-, iðnaðar- og athafnasvæðis á Grundartanga, austursvæði, júní 2014, dags. 2014-07-04 síðast br. 2014-11-18

SAMÞYKKTIR

Deiliskipulagsbreyting þessi sem greindarkynt hefur verið skv. 2. mgr. 43. gr. skipulagslaga nr. 123/2010 m.s.br. frá _____ til _____ var samþykkt í sveitarstjórn Hvalfjarðarsveitar þann _____ 2016.

Sveitarstjórn Hvalfjarðarsveitar
Sveitarstjórn

Samþykkt deiliskipulagsbreytingarinnar var auglýst í B-deild Stjórnartíðinda þann 8.9.2015

SKÝRINGAR

AH	Athafnasvæði hafnar
HB	Hafnarbakkasvæði
HA	Hafnsækin athafnastarfsemi
HI	Hafnsækin iðnaðarstarfsemi
---	Mörk skipulagssvæðis
---	Mörk lóða
---	Byggingarreitur
---	Byggingarreitur neðanjarðar
---	Gata
---	Helgunarsvæði lagna
---	Gangstétt
---	Núverandi byggingar

STARFSEMISLÝSING

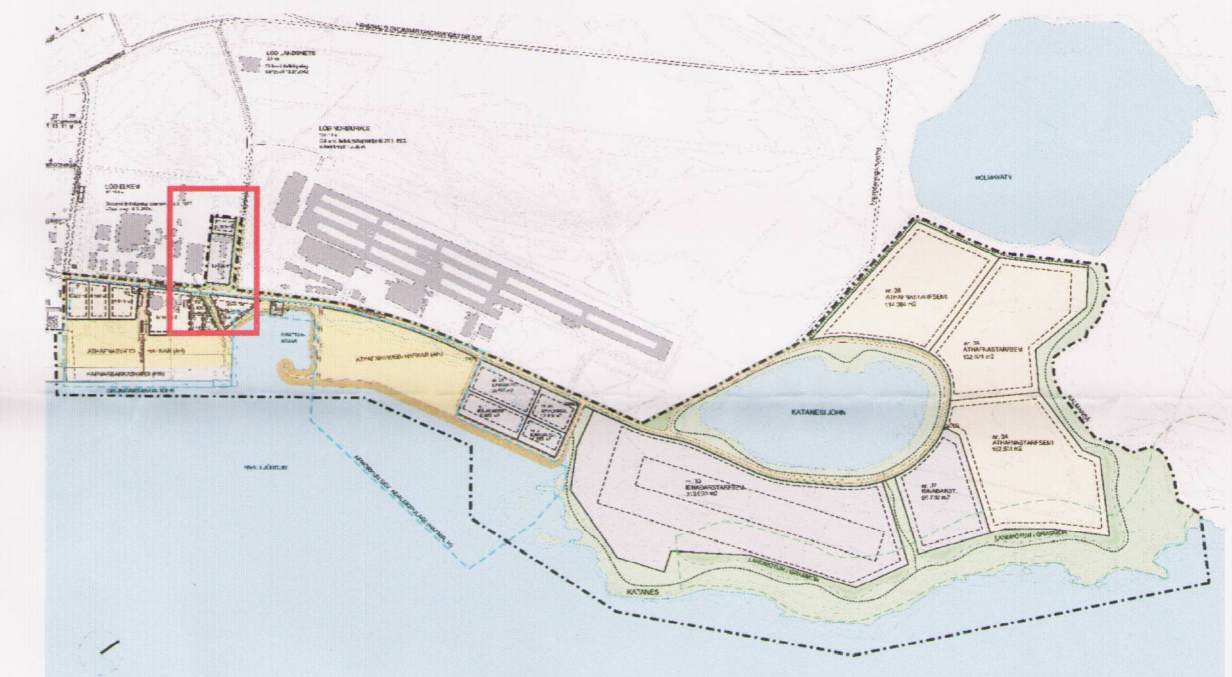
SVÆÐISSKIPTING AH, HB, HA OG HI
SEGIR NÁNAR TIL UM LANDNOTKUN
Á ATHAFNA- OG HAFNARSVÆÐINU
SAMKVÆMT SKILGREININGUM

---	Opin svæði
---	Innkeyrsla inn á lóð Leiðbeinandi staðsetning
---	Vatn/ sjór
---	Afmörkun hafnarsvæðis H1 í aðalskipulagi

Lóðar- einkenni	Lóðarstærð m ²
Nýtingar- hlutfall	Hámarkshæð yfir kóta aðkomu- hæðar, m



HLUTI UR AÐALSKIPULAGI HVALFJARÐARSVEITAR 2008-2020 (ekki í kvarða)
Síðast breytt í mars 2014.



YFIRLITSUPPDRÁTTUR AUSTURSVÆÐIS (ekki í kvarða - eingöngu til skýringar)

SAMÞYKKI HAGSMUNAAÐILA skv. 44. gr. skipulagslaga nr. 123/2010 m.s.br.

Elkem Island ehf.
Sigrún Þorvaldsson
Elkem Island Faxafloahafnir sí 640675-0999

Norðurál
Fh. Norðuráls Grundartanga ehf.
Meitill ehf.
GT Tækni (Katanesvegur 3)

Kortagrunnur er frá Lofmyndum ehf.
Hnitakerfi: Ísnet
Hæðarkerfi: Meðalsjávarhæð
Hæðarlínubil: 1 m
Húshorn eru mæld á þakbrún

HVALFJARÐAR SVEIT

Faxafloahafnir sí Associated Icelandic Ports

TEIKNISTOFA ARKITEKTA
GYLFI GUÐJONSSON OG FÉLAGAR ehf.
arkitektar faí.

SKÓLAVÖRÐUSTÍG 3 101 REYKJAVÍK
SÍMI: 552-8740 FAX: 562-8740
NETFANG: TEIKN@TEIKN.AS

HANNAD TEIKNAD
jei

REYKJAVÍK 2015-06-19
KVARDI 1:2000 og 1:500 á A2

BRUNN
15-285
BLAÐ
001

GRUNDARTANGI
HVALFJARÐARSVEIT
DEILISKIPULAGSBREYTING
LEYNISVEGUR 6 - AUSTURSVÆÐI