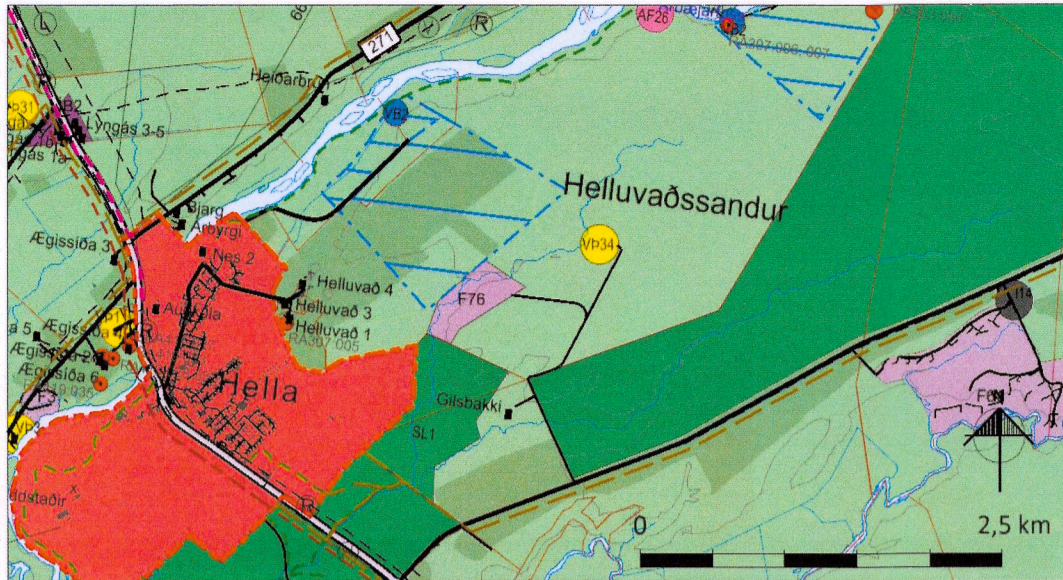


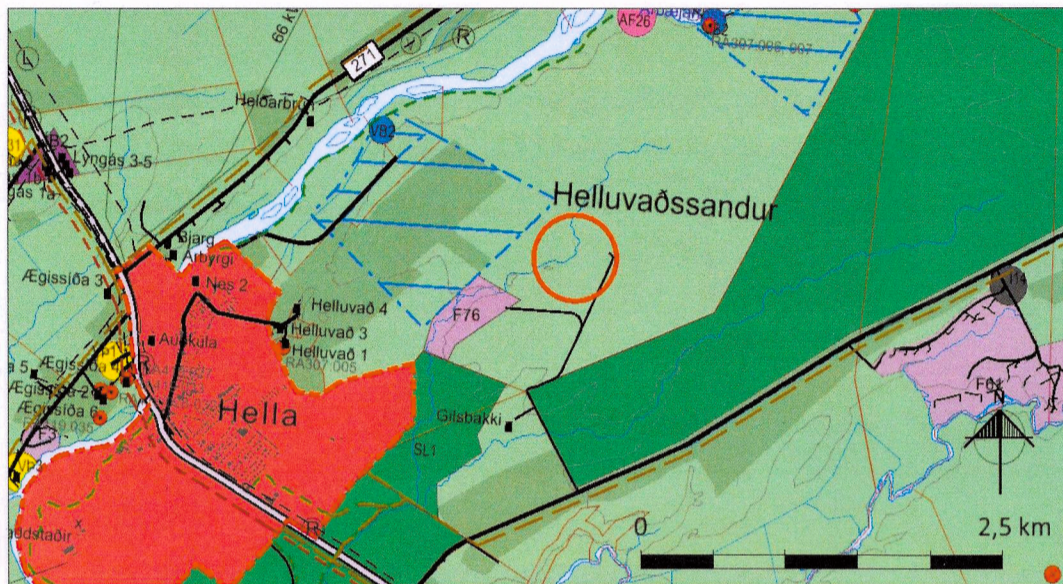


AÐALSKIPULAG RANGÁRÞINGS YTRA 2016-2028

Breyting í Klettamörk



Breytt aðalskipulag í mkv. 1:50.000.



Gildandi aðalskipulag í mkv. 1:50.000.

SKÝRINGAR

ATVINNA OG BYGGÐ

- Íbúðarbyggð
- Frístundabyggð
- Afþreyingar- og ferðamannasvæði
- Verslun- og þjónusta
- Landbúnaðarsvæði
- Skógræktar- og landgræðslusvæði
- Iðnaðarsvæði
- Efnistöku- og efnislosunarsvæði

SAMGÖNGUR OG VEITUR

- Stofnvegir
- Tengivegir
- Héraðsvegir og aðrir vegir
- Gönguleiðir
- Reiðleiðir
- Reiðhjólaleiðir
- R Rafllínur 66-400 kV
- H Hitaveita
- L Ljósleiðari
- V Vatnsveita



TAKMARKANIR Á LANDNOTKUN

- RA288.006 Friðlýstar fornminjar
- AR391.036 Fornminjar undir hverfisvernd
- Vatnsból
- Vatnsvernd grannsvæði
- Vatnsvernd fjarsvæði



TÁKN TIL SKÝRINGAR

- Landamerki, óviss og ekki tæmandi
- Ræktað land
- Skipulagsmörk

Aðalskipulagsbreyting þessi, sem auglýst hefur verið samkvæmt 36. gr. skipulagslaga nr. 123/2010 m.s.b., var samþykkt af sveitarstjórn Rangárþings ytra 10.12.2020

Aðalskipulagsbreytingin var staðfest af Skipulagsstofnun 15.01.2021

SKIPULAGSFERLI

Skipulagslýsing var auglýst frá: _____ með athugasemdafresti til: _____

Aðalskipulagsbreytingin var kynnt _____

Aðalskipulagsbreytingin var auglýst frá: _____ með athugasemdafresti til: _____

Aðalskipulagsbreytingin var staðfest með auglýsingu í í B deild Stjórnartíðinda: _____

SKIPULAGSGÖGN
 Skipulagsuppráttur
 Greinargerð með forsendum og umhverfisskýrslu

KORTAGRUNNAR
 Loftmyndir frá Loftmyndum
 Kortagrunnar: IS50v frá Landmælingum Íslands
 Hnitakerfi: ISN93

RANGÁRÞING YTRA

Aðalskipulagsbreyting



Verk: 2146-017-02	Dags: 4.11.2019
Mkv. 1:50.000 í A3	Breytt:
Unnið: IS	Rýnt: ÁJ
Samþykkt:	