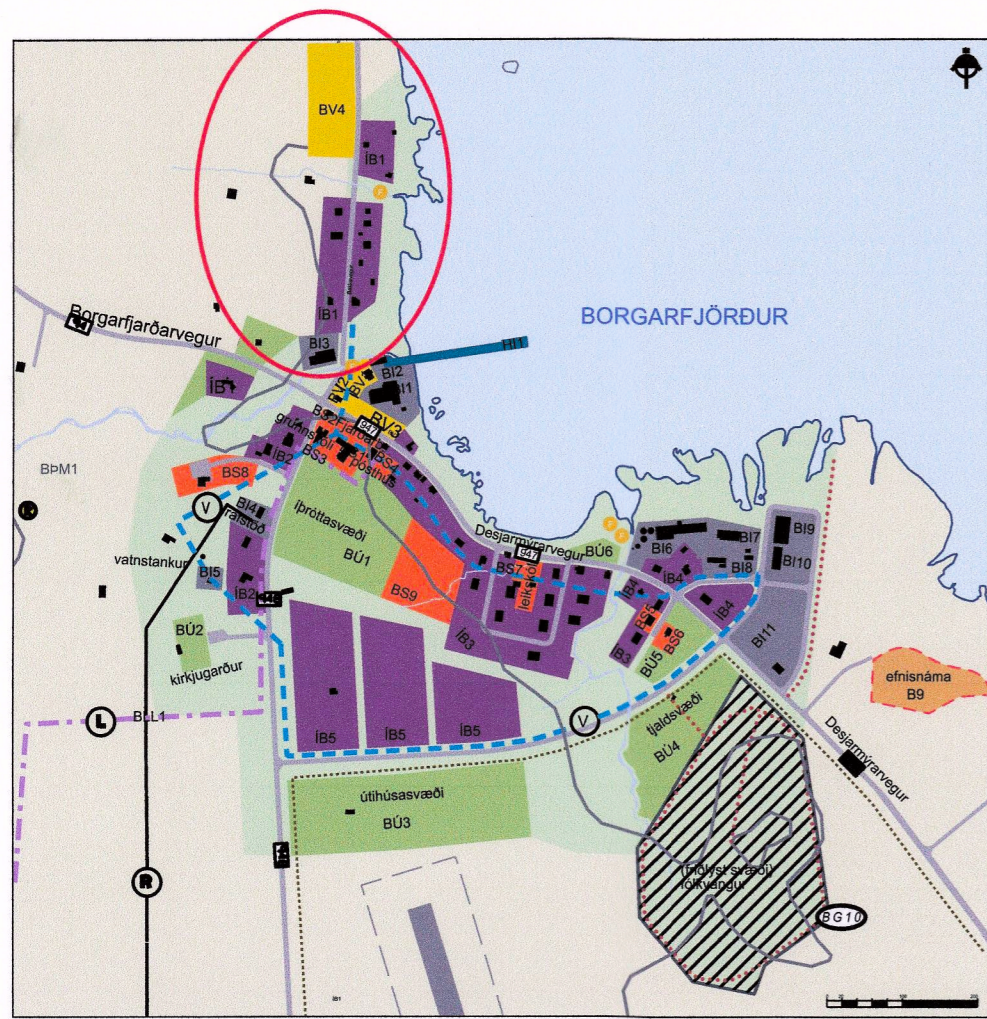
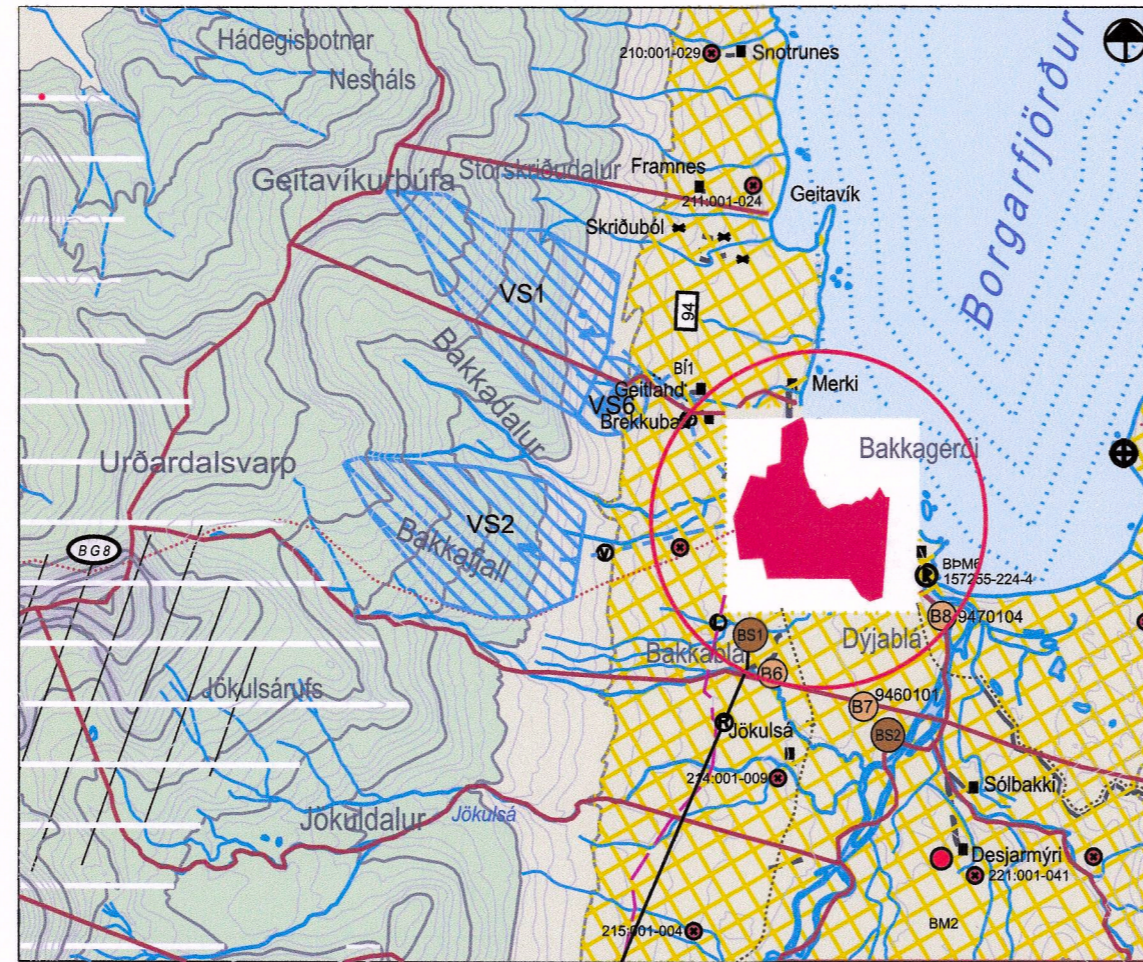


AÐALSKIPULAG BORGARFJARÐARHREPPS 2004 - 2016

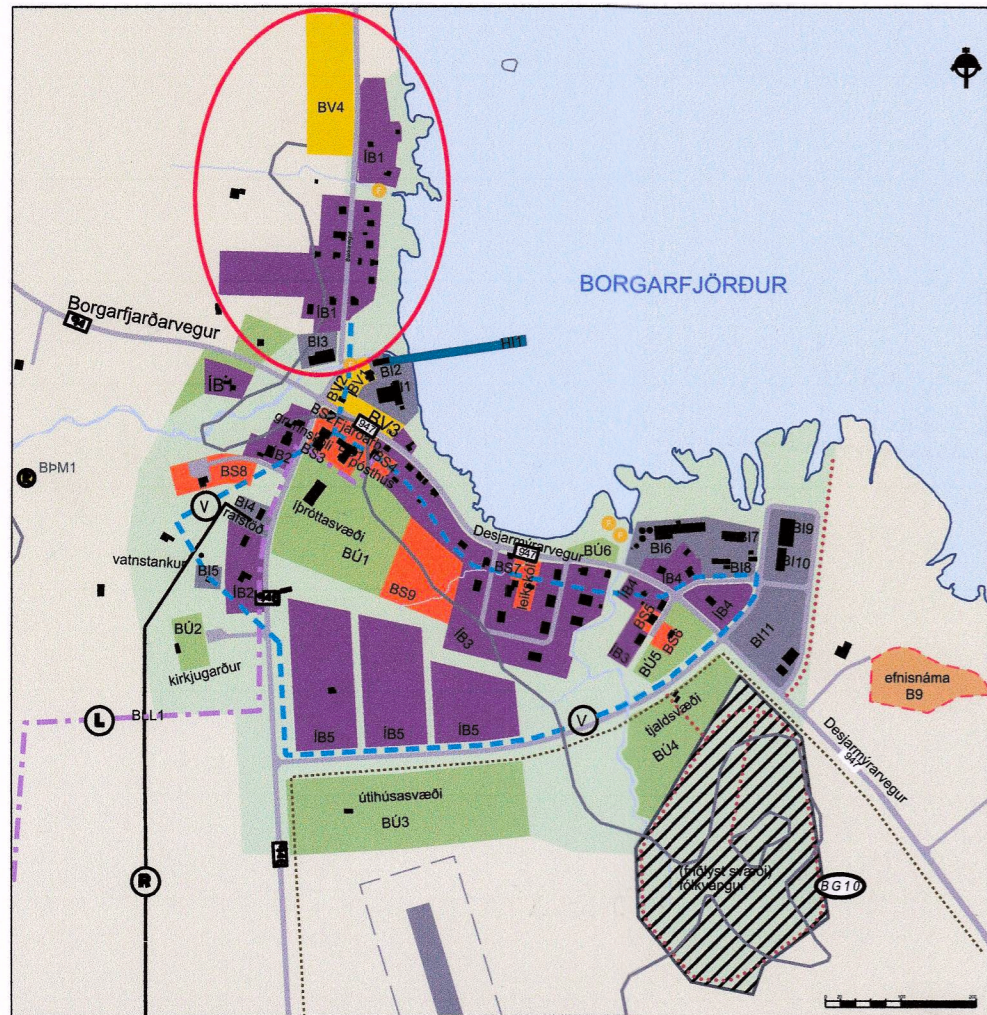
MÚLAÞING - AÐALSKIPULAGSBREYTING



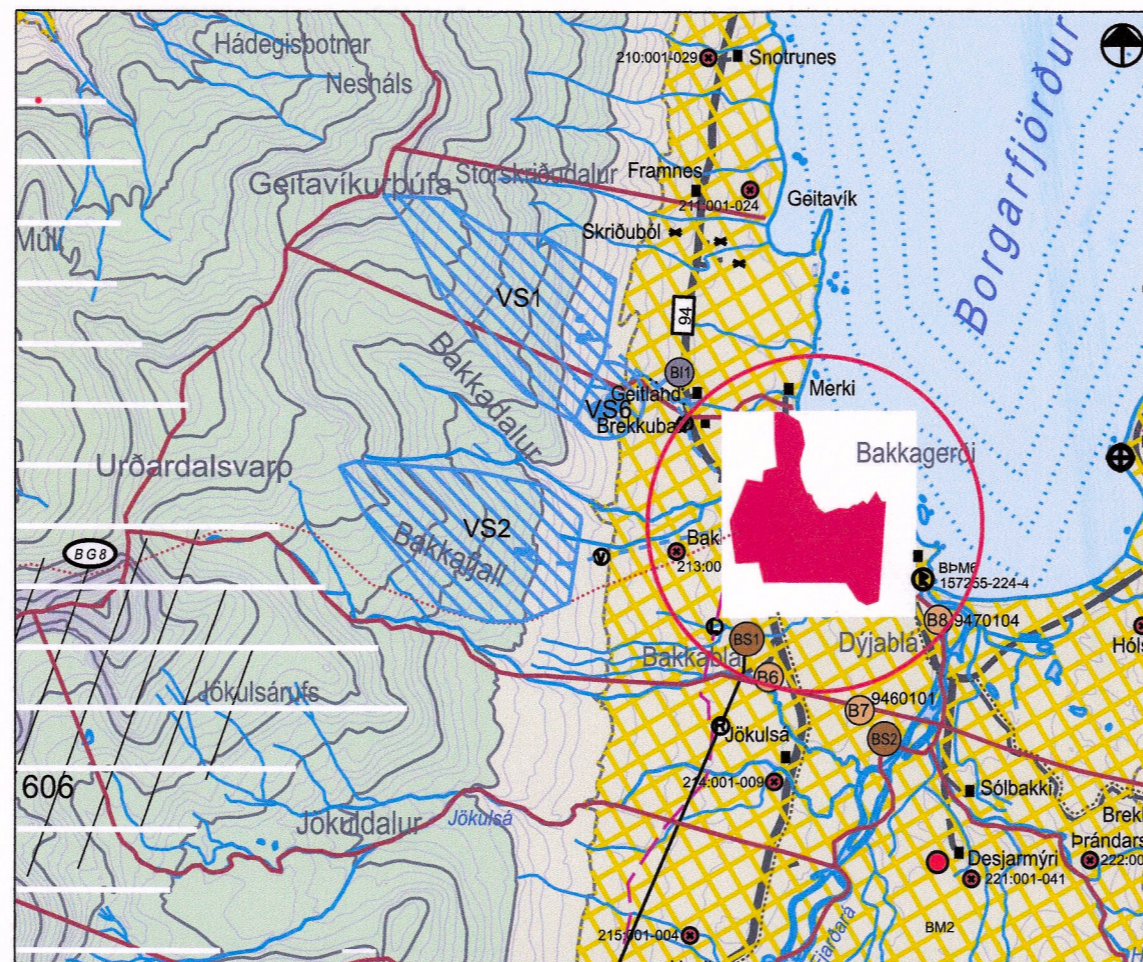
Gildandi Aðalskipulag, þéttbýlisuppdráttur staðfest 16.09.2005. Mkv. 1:10.000.



Gildandi Aðalskipulag, Skipulagsuppdráttur staðfestur 16.09.2005. Mkv. 1:50.000.



Breyting á aðalskipulagi, þéttbýlisuppdráttur. Mkv. 1:10.000.



Breyting á aðalskipulagi, skipulagsuppdráttur. Mkv. 1:50.000.

SKÝRINGAR

- Byggð
- Landbúnaðursvæði
 - Opið óbyggt svæði
 - Eyðibýli / bygging
 - Lögbýli / bygging
 - Kirkja
 - Íbúðarsvæði
 - Verslunar- og þjónustusvæði
 - Stofnanarsvæði
 - Iðnaðarsvæði
 - Fristundabyggð
 - Opin svæði til sérstakra nota
 - Sorphaugar
 - Námasvæði
- Verndarsvæði
- NÁTTÚRUVERNDARSVÆÐI
- Hverfisvernd vegna náttúruminjar
 - Búsetulandslag - til skýringar
- ÞJÓÐMINJAVERNDARSVÆÐI
- Skráðar fornminjar
 - Fríðaðar fornminjar
- VERNDARSVÆÐI GRUNNVATNS
- Vatnsverndarsvæði I, brunnsvæði
- Veitur
- RAFVEITA
- Rafflína - til skýringar
- VATNSVEITA
- Vatnsból - verndarsvæði
- FJARSKIPTI
- Ljósleiðari
 - Fjarskiptamastur
- Samgöngur
- Tengivegur
 - Landsvegur
 - Safnvegir að einstökum býlum - til skýringar
 - Jeppaslóðar - til skýringar
 - Stíkaðar gönguleiðir
 - Óstíkaðar gönguleiðir - til skýringar
 - Jarðamörk, eingögnu til skýringar
 - Mörk skipulagssvæðis

Aðalskipulagsbreyting þessi sem auglýst hefur verið skv. 31. gr. skipulagslaga nr. 123/2010 var samþykkt í sveitarstjórn *Múlaþings* þann *11.11.2020*.

Aðalskipulagsbreytingin var staðfest af *Múlaþingi* Skipulagsstofnun þann *05.01.2020*.

Auglýsing um gildistöku aðalskipulagsbreytingar var birt í B-deild Stjórnartíðinda þann _____ 2020.

Uppdrætti þessum fylgir greinargerð dagsett 07.07.2020, Br. 28.08.2020, 04.11.2020 og 5.12.2020

BR. DAGS. BREYTING REKNI. TEKNI.