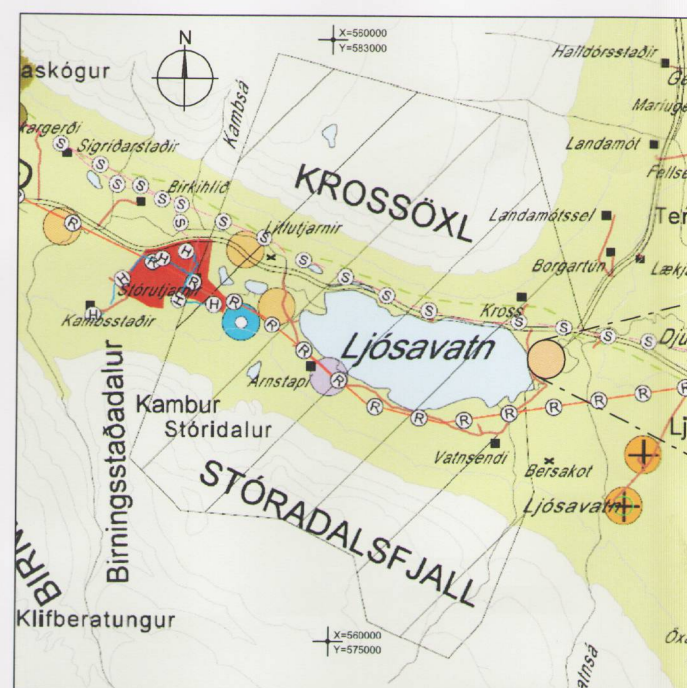
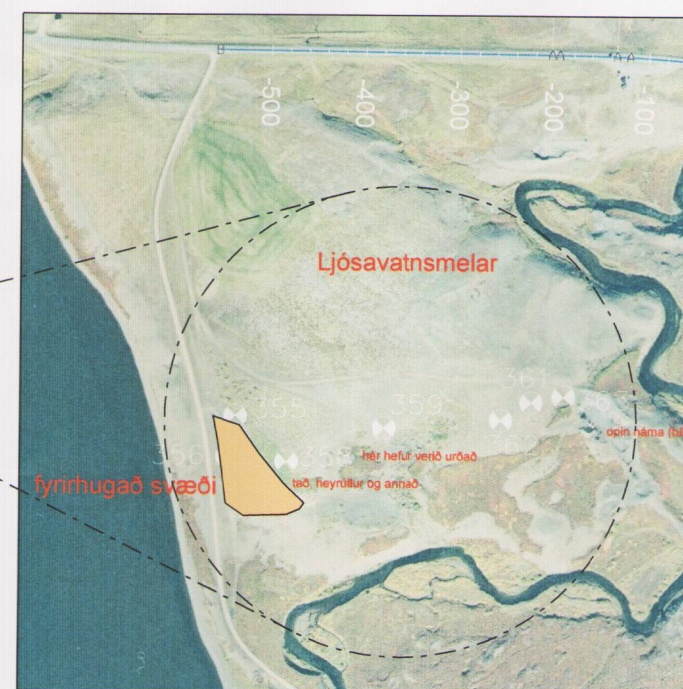
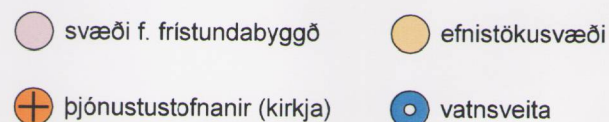


ÚR AÐALSKIPULAGI ÞINGEYJARSVEITAR 2010-2022
STAÐFEST AF UMHVERFISRÁÐHERRA 20.JÚNÍ 2011



BREYTING Á AÐALSKIPULAGI ÞINGEYJARSVEITAR
2010-2022. MKV. 1 : 100.000



SKÝRINGARMYND, NÝTT EFNISTÖKUSVÆÐI [E-20A]
RÉTT AUSTAN VIÐ LJÓSAVATN. MKV. 1 : 8.000

BREYTING Á AÐALSKIPULAGI ÞINGEYJARSVEITAR 2010-2022

GREINARGERÐ :

Fyrirhugaðar eru endurbætur á Hringvegi um vegamót Norð-
austurvegar að Hruteyjarkvísl á um 3 km. Gera á vegfláa flatari,
endurbæta vegsvæði og breikka veginn.
Vegagerðin hefur því farið fram á að fá heimild til efnistöku á
Ljósavatnsmelum við veg að Vatnsenda.

Í aðalskipulagi Þingeyjarsveitar 2010-2022 sem samþykkt var
af Umhverfissráðherra þann 20. júní 2011 er svæðið austan við
Ljósavatn skilgreint sem landbúnaðarsvæði.

Aðalskipulagsbreyting þessu felur í sér að lítið svæði rétt
austan við Ljósavatn verður breytt í efnistökusvæði. Svæðið er
í landi Kross og er það innan svæðis á náttúruminjaskrá.

Stærð efnistökusvæðisins er um 0,5 ha og gert er ráð fyrir að
hér verði tekið upp. 10.000 rúmmetra af efni í fyllingar og
vegfláa.

[Eftirfarandi upplýsingar eru úr lýsingu Vegagerðarinnar >>>]

DRÖG ÚR LÝSINGU VEGAGERÐARINNAR :

Ljósavatnsmelar

Fyrirhugað efnistökusvæði er fast upp við Vatnsendaveg (8662)
í misgróinn mel. Gamalt efnistökusvæði er austan til í melnum,
þar sem eru opnar gryfjur.

Næst núverandi vegi, nálægt brekkubrún sem snýr í átt að
Djúpa, er land um 1,5 m hærra en núverandi vegur. Efni hefur
verið tekið næst vegi í skeringu til að minnka snjóöfnun.
Frekari efnistaka við veginn minnkar enn frekar hættu á snjó-
öfnun á veginn og bætir því vetrarfærð.

Námulýsing.

Náma í Ljósavatnsmelum er útvíkkuð skering í Ljósavatnsmelum
í landi Kross og er í jaðri svæðis sem er á Náttúruminjaskrá.
Náman er við Vatnsendavegi (8662) um 0,5 km frá vegamótum
Hringveggar (1-q5).

Afmarkað svæði er um 5.100 m² að flatarmáli og gert er ráð
fyrir 2ja metra meðaldýpt. Svæðið er að mestu ógróið, en þó
er þunn gróðurslíkja sem þarf að skafa í burtu. Austan við tekur

við uppgróið svæði (tað, heyrúllur) þar sem moldarþykktin
ásmt sverði er um 0,4 m.

Samkvæmt rannsóknargryfjum, sem grafnar voru niður á 2,5-
3,7 m dýpi, er 0,2-0,4 m þykkt lag af mold/moldarblönduðu efni
á yfirborði. Moldin er mest á algronum svæðum. Þar undir tekur
við lagskiptur misgrófur sandur, sem sums staðar er fínafna-
blandaður og þéttur. Á nokkrum stöðum eru þunn malarlög.
Staksteinar eru þó til staðar í efninu og eru allt að 0,3 m í þver-
mál. Í sumum gryfjum var efnið mjög óstöðugt og hrundi en
annars staðar var það mjög stöðugt.

Áætlað er að verktaki taki um 10.300 m³ af efni í námunni í
fyllingar og fláa. Efnistaka verður útvíkkun á núverandi skeringu.

Í verklok verður námusvæði jafnað þannig að ekki myndist
vantsuppistöður, það aðlagð öröskuðu landi með ávolum
brúnum og ofanafýtingarmold af svæðinu jöfnuð yfir raskað
efnistökusvæðið. Sáð verður í efnistökusvæðið að loknum
frágangi.

Allur frágangur námunnar verður í samráði við landeiganda
og fulltrúa sveitastjórnar og Umhverfisstofnunar.
Áætlað er að ganga frá námusvæðinu fyrirhluta sumars 2012.

Aðalskipulagsbreyting þessi sem auglýst hefur verið skv. 2. mgr.
36. gr. skipulags- og byggingarlaga nr. 123 / 2010 var samþykkt í
sveitarstjórn Þingeyjarsveitar

þann 28. júlí 2011
Sveitarstjórn
Þingeyjarsveitar

Aðalskipulagsbreyting þessi var staðfest af Skipulagsstofnun

þann 23. ágúst 2011
Haldís Halldóttir
Sveitarstjóri


Aðalskipulagsbreyting þessi er unnið hjá Mannviti, Húsavík, af Per
Christensen, arkitekt FAÍ í samráði við Vegagerðina og sveitarstjórn
Þingeyjarsveitar.
Kortagrunnur er aðalskipulag Þingeyjarsveitar 2010-2022 og gögn frá
Vegagerðinni. Hnitakerfi er ISN93

ÚTGÁFUFRILL

NR:	DAGS:	SKÝRINGAR:	HA:	YF:	SB:

DAGS. UNDIRSKRIFTAR: NAFN OG KT. SAMRÆMINGARHÖNNUÐAR:

UNDIRSKRIFT SAMRÆMINGARHÖNNUÐAR:



MANNVIT
VERKFRÆÐISTOFA

GRENSÁSVEGI 1, 108 REYKJAVÍK, SÍMI: 422 3000, FAX: 422 3001
VEFFANG: www.mannvit.is NETFANG: mannvit@mannvit.is

HEITI VERKS:

**BREYTING Á AÐALSKIPULAGI
ÞINGEYJARSVEITAR 2010-2022**

[EFNISTÖKUSVÆÐI Á LJÓSAVATNSMELUM]

HEITI TEIKNINGAR:

AÐALSKIPULAGSBREYTING

TEIKNAD:	BLAD NR.	N. BL. NR.	TÖLVUSKRÁ:	VNR:
PLC				1.681.240
HANNAD:	YFIRFARID:	MKV:	NR. TEIKNINGAR:	
PLC		1 : 100.000 / A3		01
DAGS. UNDIRSKRIFTAR:	NAFN OG KT. HÖNNUÐAR:	MANNVIT	430572-0169	
UNDIRSKRIFT HÖNNUÐAR:				ÚTGÁFA:
				01