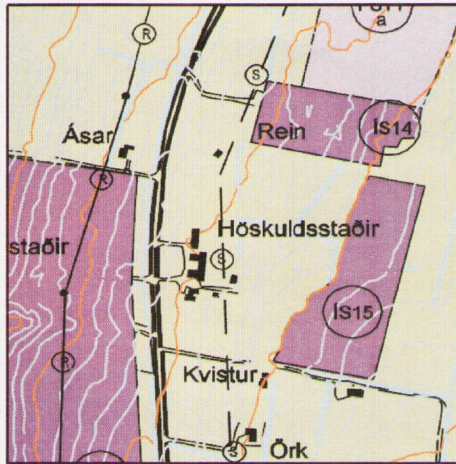
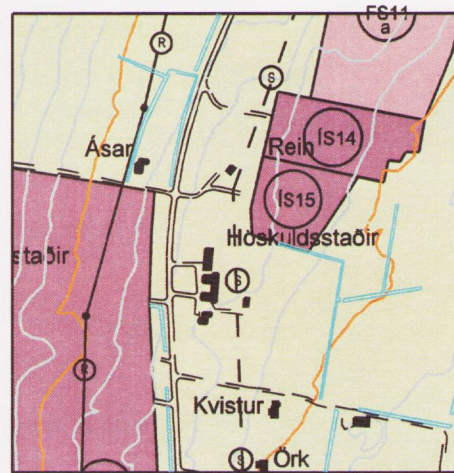









Gildandi skipulag



Breytt skipulag



Skýringar:

-  IS Íbúðarsvæði.
-  FS Svæði fyrir fristundabyggð
-  Landbúnaðarsvæði.
-  Stofnvegir
-  Aðrir vegir, ttíl skýringar
-  Raflína, loftlína
-  Fjarskipti í jörð

Tillaga að breytingu á aðalskipulagi

Landnotkun að Höskuldsstöðum


Sveitarstjórn Eyjafjarðarsveitar leggur til að Aðalskipulagi Eyjafjarðarsveitar 2005-2025 verði breytt þannig að íbúðarsvæði ÍS15 breytist eins og fram kemur í meðfylgjandi upprætti. Svæðið í heild (tvö svæði) verði 21,92 ha. að stærð eftir breytingu í stað 23,56 ha. áður og færast nær íbúðarsvæði ÍS14. Heildarfjöldi íbúða á báðum svæðum verði 19 íbúðir í stað 25. Íbúðarsvæði ÍS14 breytist ekki. Forsenda breytingarinnar er að minnka íbúðarsvæðið vegna hagsmuna landbúnaðarins og færa svæði að ÍS14.

Áhrifamat:


Breytingin hefur óveruleg áhrif í för með sér og aðeins um lítils háttar tilfærslu á svæði að ræða. Engar skráðar fornleifar eru á svæðinu.

Undirskriftir:

Aðalskipulagsbreyting þessi, sem kynnt hefur verið samkvæmt 30. gr. skipulagslaga nr. 123/2010 og auglýs samkvæmt 31. gr. sömu laga var samþykkt á fundi sveitarstjórnar 16.09. 2011.


sveitarstjóri

Aðalskipulagsbreytingin var staðfest hjá Skipulagsstofnun


2012





EYJAFJARÐARSVEIT

Verk:	Aðalskipulag Eyjafjarðarsveitar 2005-2025	Dags.: 2011.05.23
	Tillaga að breytingu	Verk.nr.: 1010011
	Landnotkun að Höskuldsstöðum	Kvarði - A4: 1:10.000
Breytt:		Blað: 5
		Teiknað: J.V.