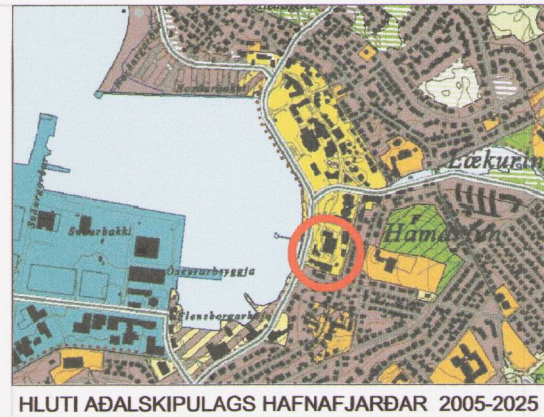


Stgr. 847
 TILAGA AÐ DEILISKIPULAGSDREYTINGU
 Hafnarfjörður miðbær, svæði R4, sem öðlaðist
 gildi 19 október 2001 með síðari breytingum

Núverandi Deiliskipulag samþykkt í bæjarstjórn Hafnarfjarðar 29.febrúar 2008
 Öðlaðist gildi þann 03.apríl 2008

Greinargerð um skipulagsbreytingu:

Breytingin sýnir nýja lóð sem er Víkingastræti 3.
 Lóð með landnúmeri 122425 áður Strandgata 55, verður Víkingastræti 1.
 Lóð með landnúmeri 122422, Strandgata 57 verður Víkingastræti 2.
 Á Víkingastræti 3 er fyrirhugað að byggja þar nokkur gistihús úr timbri með torfpaki og verða þau með svefnlofti í öðrum enda hússins. Mænishæð húsans verður í kóta 9,50 og nýtingarhlutfall á nýrri lóð verður 1,1.
 Bílastæði verða óbreytt á lóð nema hvað þau bílastæði sem eru á lóðinni, átta talsins, verða aflögð.



HLUTI AÐALSKIPULAGS HAFNARFJARÐAR 2005-2025

Deiliskipulagsbreyting þessi sem fengið hefur

meðferð í samræmi við ákvæði 1. mgr. 43.gr.

skipulagslaga nr. 123/2010

var samþykkt í SKIPULAGS- OG BYGGINGAR-
 RÁÐI HAFNARFJARÐAR
 þann 20. MARS 2012.

og í _____

þann _____ 20__.

Tillagan var auglýst frá 2. 2. 2012.

með athugasemdafresti til 16. 3. 2012.

Auglýsing um gildistöku var birt í B-deild

Stjórnartíðinda þann _____ 20__.

[Handwritten signature]

F.h. skipulags- og byggingarráðs




og í bæjarstjórn Hafnarfjarðar

Þann _____

Bæjarstjórnin í Hafnarfirði

þann _____



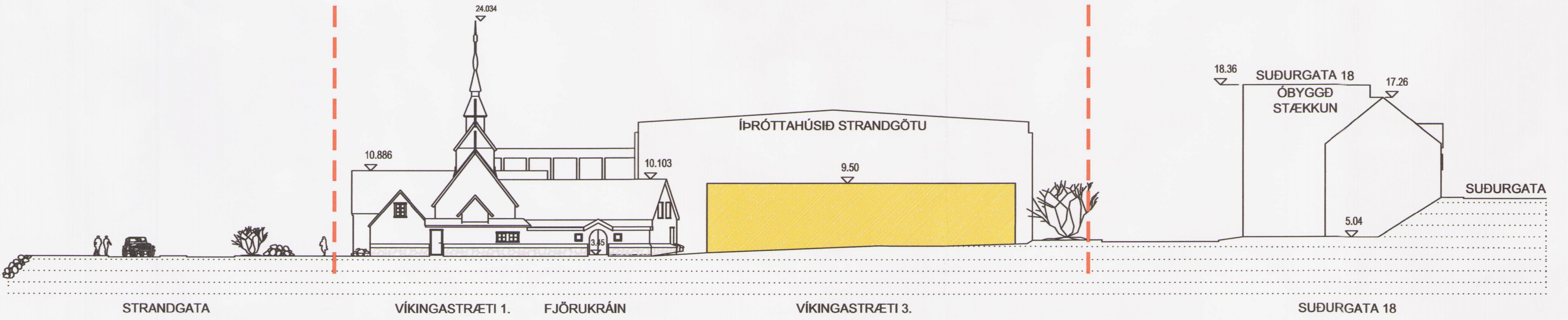
FJÖRUKRÁIN
 VÉRK: FJOR 1111
 KVARÐI: 1:1000/300
 DAGS: 01.12.2011
 TILLAGA AÐ BREYTINGU
 Á DEILISKIPULAGI
 TEIKN: P.M.Magnússon
 SKRÁ: deiliskipulag.dwg



FYRIR 1:1000



EFTIR 1:1000



Götumynd Víkingastrætis Mál 1:300

ÚTI INNI

ARKITEKTAR
 ÞINGHOLTSTRÆTI 27 101 REYKJAVÍK
 Símar 5527660 & 5627660 FAX 5527661
 Netfang: u@ul.is
 Veffang: http://www.ul.is
 BALDUR Ó. SVAVARSSON ARKITEKTAR FAI
 120357-5149
 JÓN ÞÓR ÞORVALDSSON ARKITEKTAR FAI
 021256-7579