

DEILISKIPULAG KINNA - Deiliskipulagsbreyting



Gildandi deiliskipulag 1:1000 - samþykkt bæjarráði 13. febrúar 2015.

DEILISKIPULAG þetta felur í sér breytingu á deiliskipulagi Kinna sem samþykkt var í skipulags- og byggingarráði þann 13. febrúar 2015. Breytingin fjallar um breytta aðkomu og kvæðir um lagnir.

Engar breytingar verða á gildandi skipulagi sem nær yfir íbúðasvæði Kinna. Greinargerð og skilmálar, sem giltu fyrir það skipulag, gilda áfram eftir breytinguna.

Helstu forsendur fyrir breytingunni eru m.a. - Við nánari skoðun kom í ljós að til einföldunar þyrfti að færa aðkomuna og að nauðsynlegt væri að gera grein fyrir kvæðum um lagnir.

Í dag er lóðin/svæðið nýtt sem annars vegar skólagarðar (eíngöngu yfir sumarið) og bílastæði/ geymslusvæði. Við breytinguna mun svæðið verða mun snyrtilegra og grænna. Skólagarðar munu hugsanlega flytjast yfir á það svæði sem fyrirhugað er til stækkunar á kirkjugarði. Göngustígur tengjast svæðinu vel og haldast þeir óbreyttir. Lagnir liggja víða umhverfis svæðið og innan þess og heimilt er að flytja þær eftir þörfum.

GILDANDI SKILMÁLAR: (samkvæmt uppdætti samþ. 13.02.2015)

Mörkum skipulagssvæðisins breytt. Að suðvestan eru þau víð mörk fyrir stækkun Kirkjugarða Hafnarjarðar sem öðlaðist gildi 22.7.2013 og að austan við Öldugötu.

LEIKSKÓLI

Lóð leikskólans er breytt og stækkuð í 4134 m². Hámarksflatarmál leikskólabyggingar ca.800m² - nákvæm stærð/staðsetning byggingarreits ákvarðast á mæiblaði.

Bílastæði leikskólans eru 23 þar af eitt fyrir hreyfihlaða.

Hámarksnýtingarlutfall: 0.2

Byggingu skal aðlaga að aðliggjandi íbúðahúsbbyggð.

ÍBÚÐAKJARNI / ÍBÚÐIR FYRIR FATLAÐA

Gerð er lóð fyrir íbúðakjarna/ íbúðir fyrir fatlaða: Lóðastærð 1896m²

Reiknað er með að hámarki 6 íbúðum fyrir fatlaða verði í húsinu, ásamt stoórýmum, að hámarki 600m²

Hámarksnýtingarlutfall: 0.32

Hámarks hæð byggingar er 4.5 metrar frá gólfkóta botnplötu - kóti ákvarðast við gerð hæðablaðs. Einstaka hlutar byggingar mega þó fara allt að 1 metra upp fyrir hámarks hæð en hákkun þessi má ekki ná yfir meira en 1/5 hluta þaks.

Þakgerð er frjálst. Bílastæði íbúðakjarnans eru 6 þar af tvö fyrir hreyfihlaða. Byggingu skal aðlaga að aðliggjandi íbúðahúsbbyggð.

LOKAHÚS ORKUVEITU REYKJAVÍKUR:

Lokahús OR liggur að mestur neðanjarðar - stendur ca. 1 metra upp úr jörð sem er hámarks hæð.

Tryggja skal gott aðgengi að lokahúsi og lögnum.

Lóðastærð er 110m².

- nákvæm afmörkun og stærð lóða ákvarðast á mæiblaði.

TILLAGA AÐ BREYTTU DEILISKIPULAGI Breyting á skilmálum:

LEIKSKÓLI:

Óbreyttir nema að kvæðir um lagnir eru færðar inn á lóð.

ÍBÚÐAKJARNI:

Óbreyttir nema að kvæðir um lagnir eru færðar inn á lóð.

LOKAHÚS ORKUVEITU REYKJAVÍKUR:

Óbreyttir.

BÍLASTÆÐI/AÐKOMA:

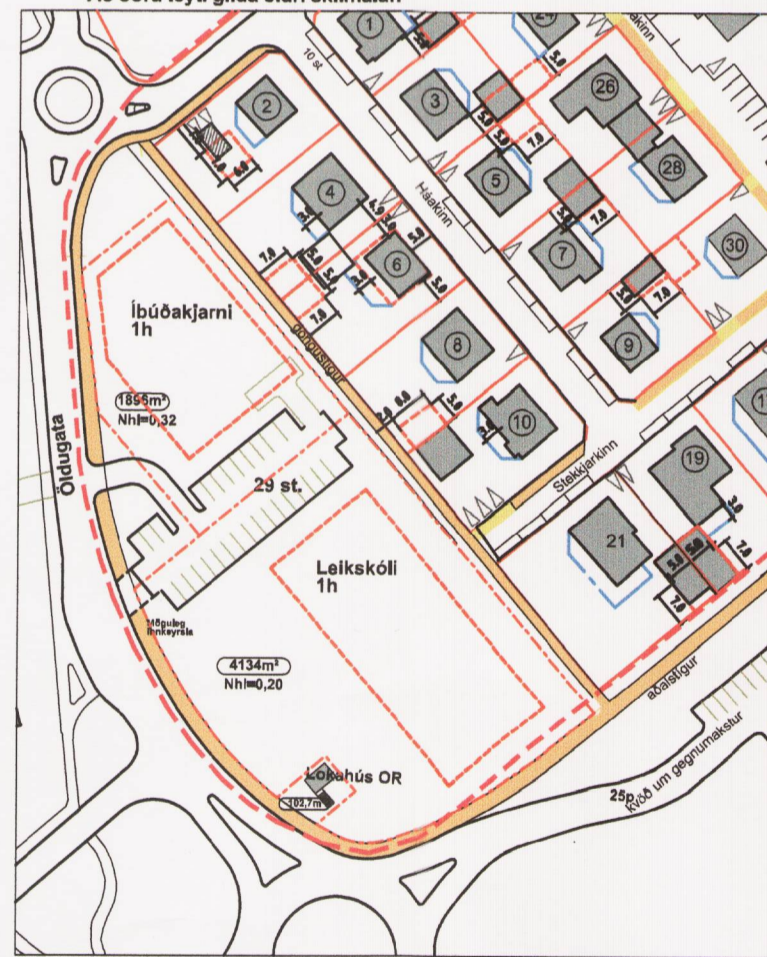
Bílastæðum fjögur um tvö stæði.

Aðkoma að bílastæðum færst til suðurs.

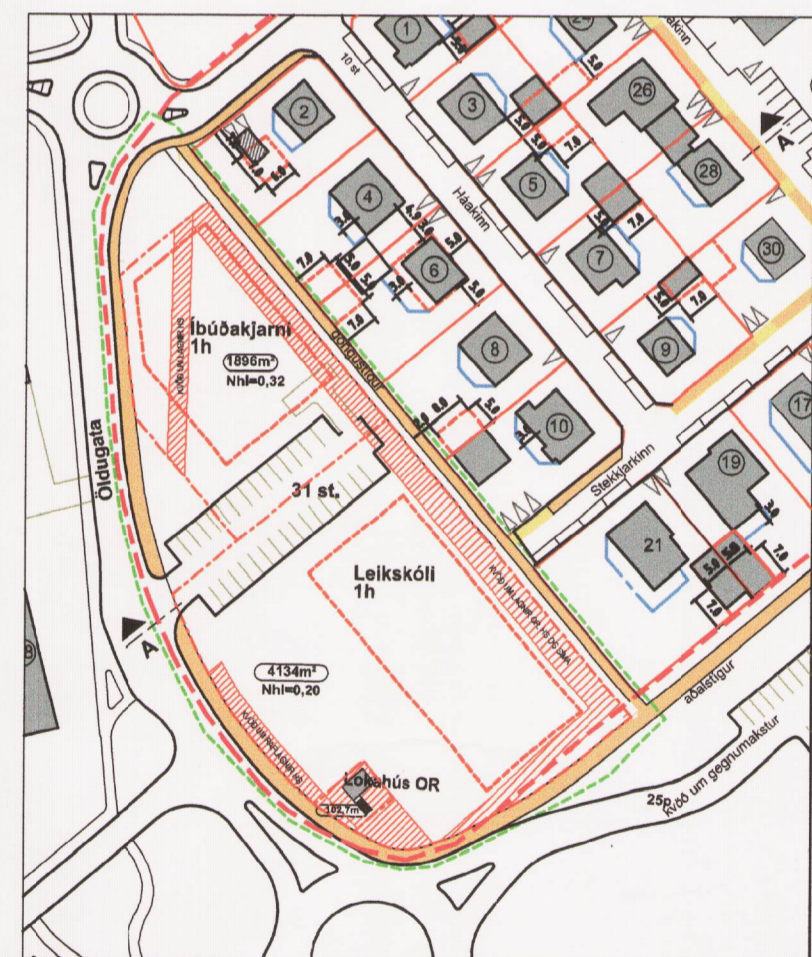
Að öðru leyti gilda eldri skilmálar.

Uppdrætti breytt 31.05.2016 í samræmi við athugasemdir Skipulagsstofnunar.

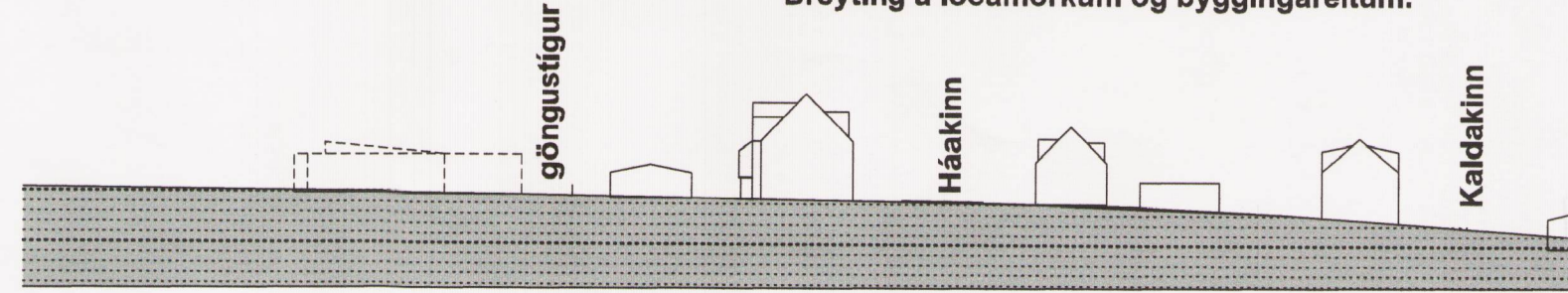
- Byggingarreitir og lóðarmörk lagfærð
- Gildandi deiliskipulagi bætt inn á heildaruppdráttinn.
- Greinargerð breytt.
- Heild deiliskipulags færð í vinstra horn uppdráttar.
- Afmörkun deiliskipulagsbreytinga bætt við uppdrátt.
- Kvæðir um lagnir merktar inn á uppdrátt.



Gildandi deiliskipulag 1:1000. Dags. 13.02.2015.

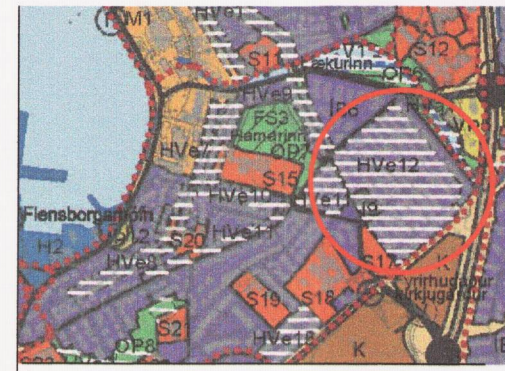


Breytingartilgáa 1:1000 Breyting á lóðarmörkum og byggingareitum.



LEIKSKÓLI

SNEIÐING A-A 1:500



Údráttur úr aðalskipulagi Hafnarfjarðar 2013-2025

- Afmörkun deiliskipulagsreits
- Byggingarreitir
- Lóðastærð
- Ný lóðarmörk
- Hæð byggingar
- Núverandi byggingar innan skipulagssvæðis
- Húsnúmer
- Gangstétt
- Byggingarreitir viðbyggingarsvallir
- Kvæðir um bílastæði
- Bílastæði
- Byggingar vikil fyrir nýbyggingum
- Kvæðir um lagnir
- Afmörkun deiliskipulagsbreytinga

Deiliskipulag þetta hefur lengi meðferð í samræmi við skvæði 41. greinar skipulagala nr. 123/2010 og var samþykkt í skipulags- og byggingarráði Hafnarfjarðar þann 13. febrúar 2015.

f.h. skipulags- og byggingarráðs Hafnarfjarðar

Hafnarfjörðurbær

Umhverfis- og skipulagsbjóusta

Tillagsgreining og breytingartilgáa

Með athugasemdir og tillagsgreiningum

Auglýsing um gildistöku deiliskipulagsins var birt í B-deild Stjórnartíðinda þann 13. febrúar 2015.

BREYTINGAR

LOKAHÚS ORKUVEITU REYKJAVÍKUR

Í DAGS

31.05.2016

HAFNARFJÖRÐUR

ASK Arkitektar

Gallegju 9

101 Reykjavík

Sími 515 0300

Fax 515 0319

www.ask.is

Páll Gurrásson arkitekt FAI, kt. 210552-2199

Deiliskipulag Kinna - Deiliskipulagsbreyting Hafnarfirði

VERKFRÁHAGA

DEILISKIPULAGSBREYTING

Leikskólalóð og íbúðarkjarni við Öldugötu

SKI. 3. AF

1:1000 / 500

TEKNAÐ

31.05.2016

VERK NÚM.

06120

NUMER TERNINGAR

05-01

ÚTGAFA

00