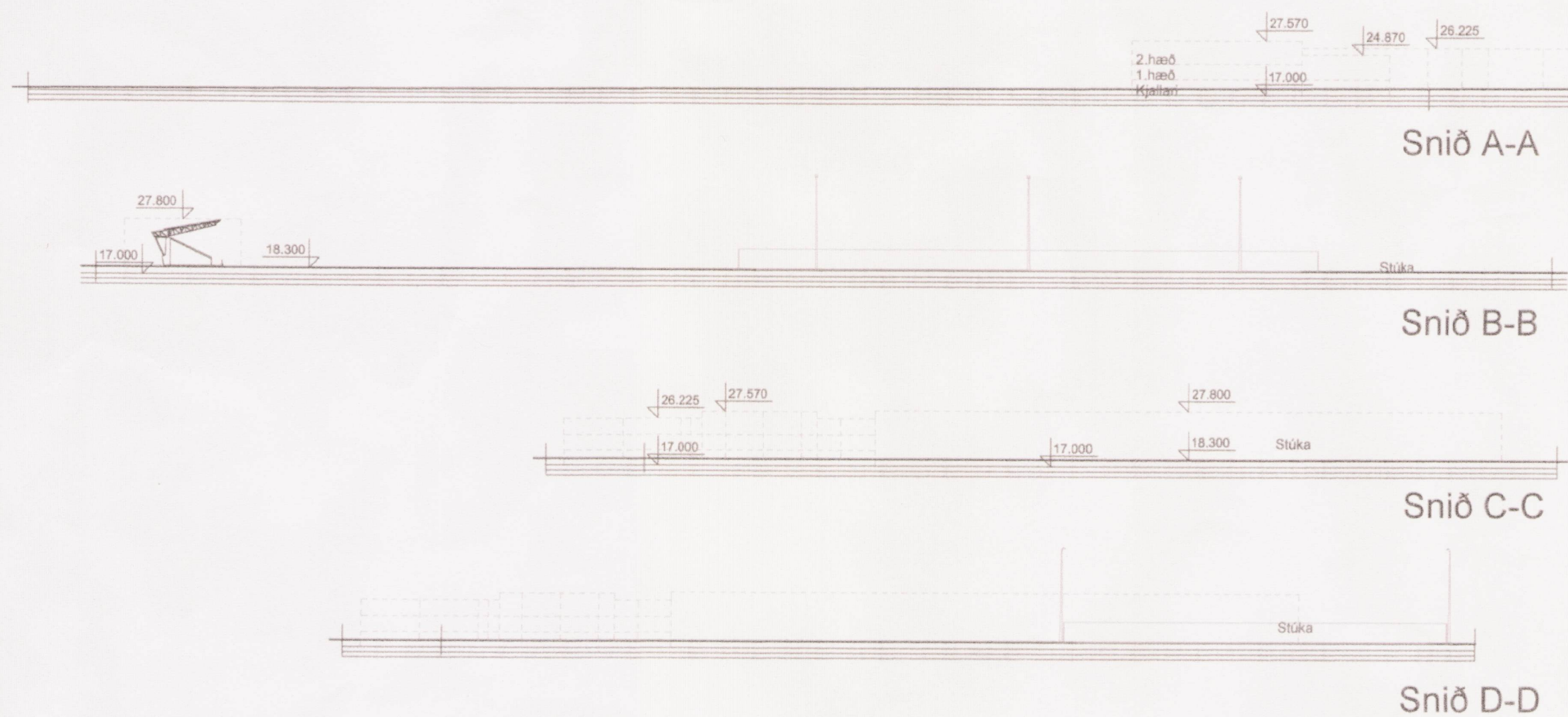


RAÐARLAND 1, ATHAFNASVÆÐI VÍKINGS

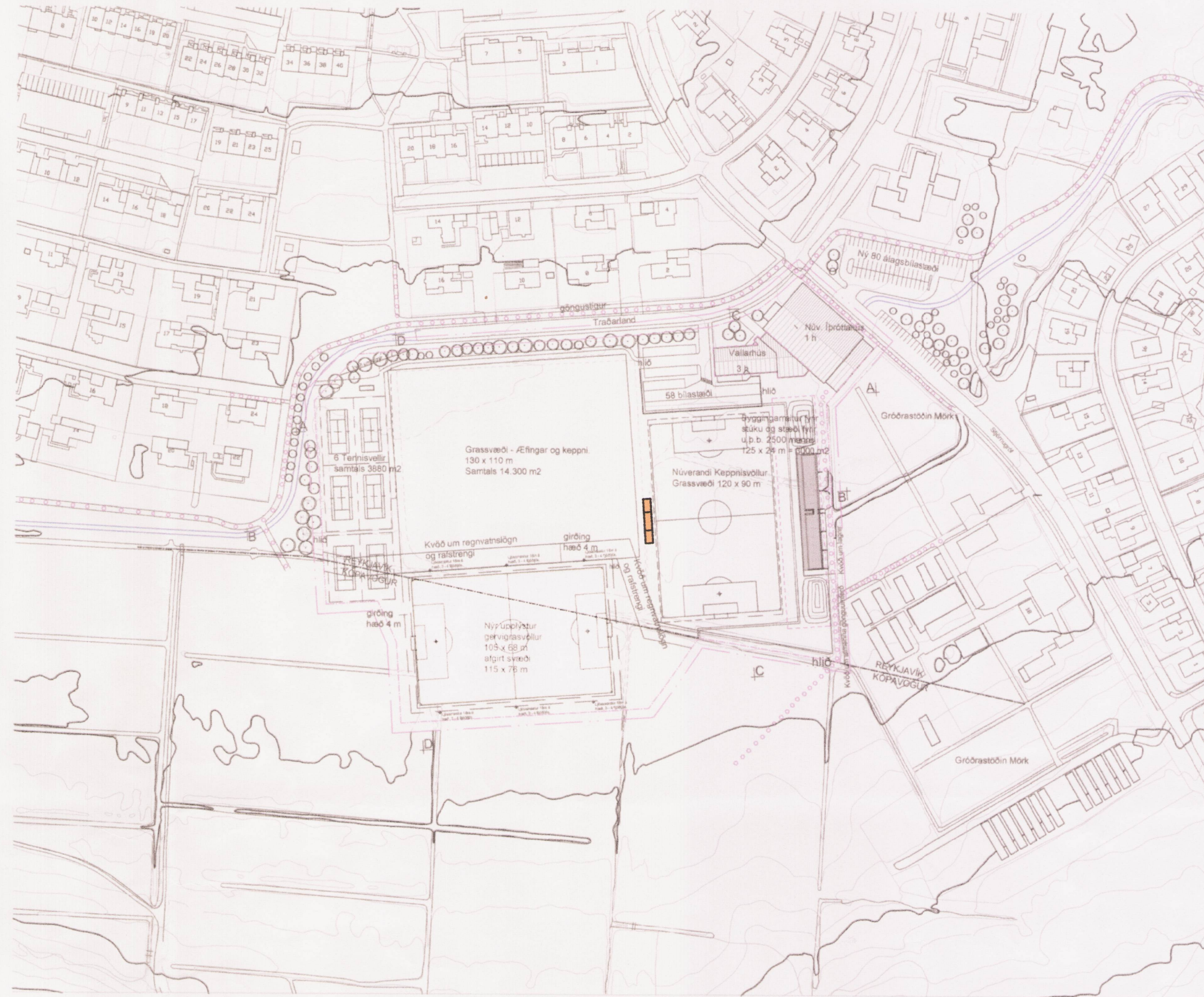


GILDANDI DEILISKIPULAG TRAÐARLANDS 1, ATHAFNASVÆÐIS VÍKINGS, samþykkt í borgarráði þann 18.06.2009 mkv. 1:2000

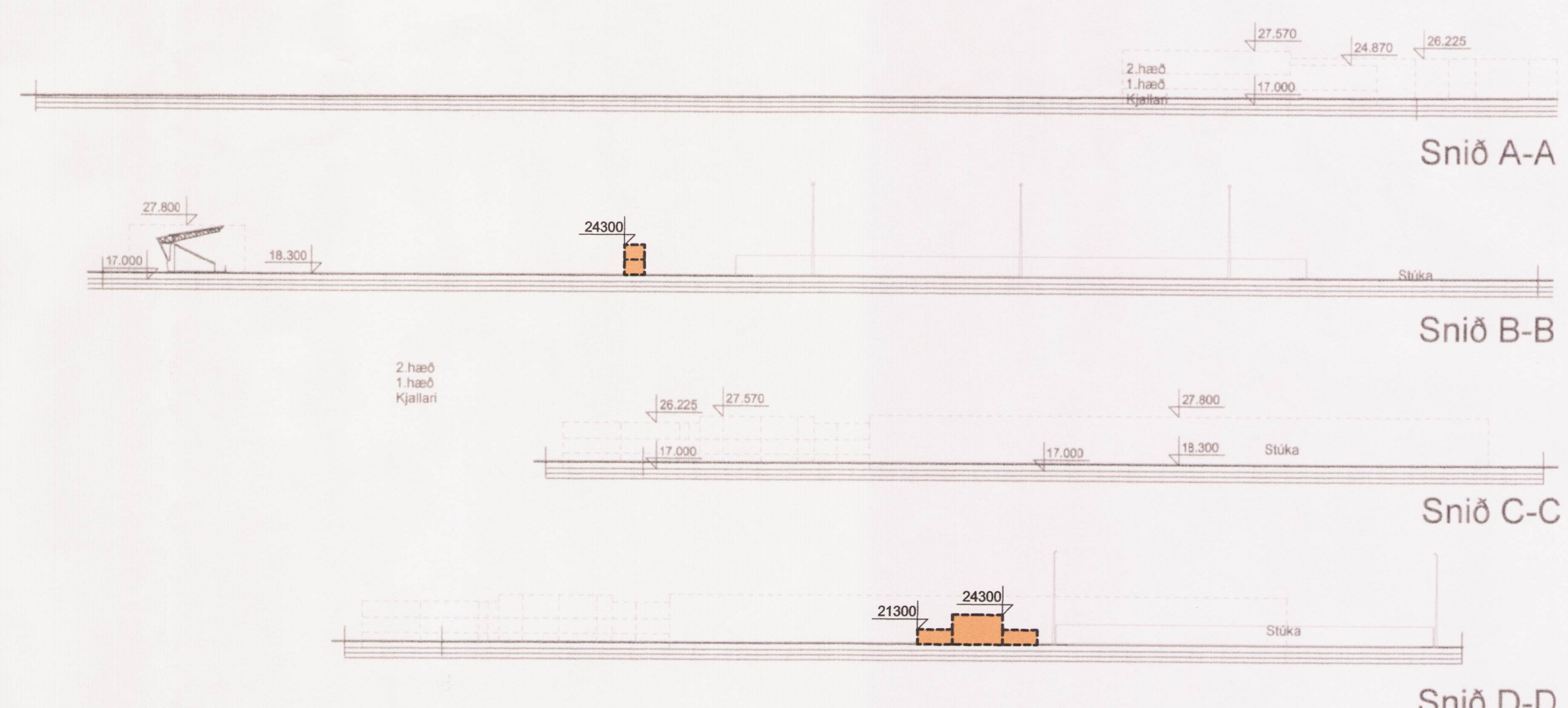


SNEIÐINGAR mkv. 1:1000

TRADARLAND 1, ATHAFNASVÆÐI VÍKINGS



TILLAGA AÐ BREYTINGU Á DEILISKIPULAGI TRAÐARLANDS 1, ATHAFNASVÆÐIS VÍKINGS mkv. 1:2000



SNEIÐINGAR mkv. 1:1000

- Skýringar:
- Mörk deiliskipulags
- Lóðamörk
- Byggingarreitur
- Göngustigar
- Hjólreiðastigar



Aðalskipulag Reykjavíkur 2010-2030 Greinargerð

**Núverandi ástand**  
 Svæði Knattspyrnufélagsins Víkings, sem er í borgarhluta 5 og er skilgreint sem grænt svæði í aðalskipulagi, afmarkast af Traðarlandi að norðan, Landi gróðrarstöðvarinnar Mörk og Lækjarás að austan, göngustíg að vestan og nær að hluta til inn fyrir bæjarmörk Kópavogs að sunnan, sem byggist á samkomulagi milli Reykjavíkur og Kópavogs um afnot á u.þ.b. 10.000 m<sup>2</sup> spíðu. Heildarstærð svæðisins er því up.þb. 53.000 m<sup>2</sup>. Núverandi byggingar sem staðsettar eru við norð-austur mörk svæðisins eru annars vegar 1500,6 m<sup>2</sup> vallarhús og hinsvegar 1.894,2 m<sup>2</sup> íþróttahús eða samtals 3.394,8 byggðir m<sup>2</sup>. Grassvæði keppnisvölu er sunnan við vallarhúsið ásamt söku og stöðum fyrir u.þ.b. 2.500 manna austan megin við hann. 58 matliðu bílastæði vestan megin við vallarhúsið eru áætluð fyrir daglega notkun húsa og valla. Grassvölu er vestanmegin við hús. Syðst á svæðinu er upplýstur gerfirgrasvöllur. Ger er ráð fyrir 6 flóðlystum tennisvöllum við vesturmörk svæðisins. Enn fremur er gert ráð fyrir að byggð verði ein hæð ofan á núverandi vallarhúsi í samræmi við samþykkt byggingaræfndir frá 25.07.1988. Austan Stjórnvagnar eru álagstæði. Leyfilegt nýtingarhlutfall er 0,087. Ger er ráð fyrir að svæðið sé girt af, en hlíð fyrir almenna gönguferðir eru staðsett á suður og vestur mörkum svæðisins og innan svæðis á norðurmörkum. Mesta leyfileg hæð á girðingu er 2,5m.

Helstu stærðir:	53.000 m <sup>2</sup>
Stærð svæðis:	
Áður samþykkt:	
Helidar byggingarmagn á svæðinu (fullbyggt) með geymslu undir stúku:	4.600 m <sup>2</sup>
Áhorfendastúka/stæði:	2.500 manns
Nýtingarhlutfall:	0,087

**Tillaga að breyttu deiliskipulagi 21.04.2015:**  
 Sótt er um heimild fyrir byggingareit fyrir varamannaskýli og fjölmólastand vestan keppnisvallar, andspánis stúku og miðusett við völi eins og sýnt er á uppdraetti. Um er að ræða steypta byggingu; 24m á lengd og 4m á breidd. Miðbik byggingarinnar, 10m á breidd er allt að 6m á hæð og inniheldur geymslu á vallarhæð; blaðamannastúku á 2.hæð og á þaki mannvirkis eru upptökusvallir fyrir fjölmóla. Til beggja handa eru 7m löng varamannaskýli með skyggni, allt að 3m há.

Breyting á deiliskipulagi:	
Varamannaskýli/Blaðamenn:	allt að 60m <sup>2</sup>
Nýtingarhlutfall:	0,087

Deiliskipulagsbreyting þessi sem fengið hefur meðferð í samræmi við ákvæði 2. mgr. 43. gr. skipulagslaga nr. 123/2010 var samþykkt í **emb. atg. f. stúpulagsstfr.** þann 13. maí 2016.

Tillagan var grendardarfrýtt frá 12. apríl 2016 með athugasemdafresti til 10. maí 2016.

Auglýsing um gildistöku breytingarinnar var birt í B-deild Stjórnartíðinda þann 9. júní 2016.

*Björn Atlason*

BREYTINGAR:

VERKHEITI  
**TRADARLAND 1**  
 BREYTING Á DEILISKIPULAGI  
 Knattspyrnufélagið Víkingur

VERK  
 Íþróttasvæði í Fossvogi  
 Blaðamannastúka /varamannabekki

MÁL	1:1000/2000 /A1	DAGS.	21.04.2015
HANNAÐ	HE	TEIKNAD	HE
YFIRFARIB:		TEIKNINGANÖMUR	0.1-01
VERKÖMUR	432-02		

