

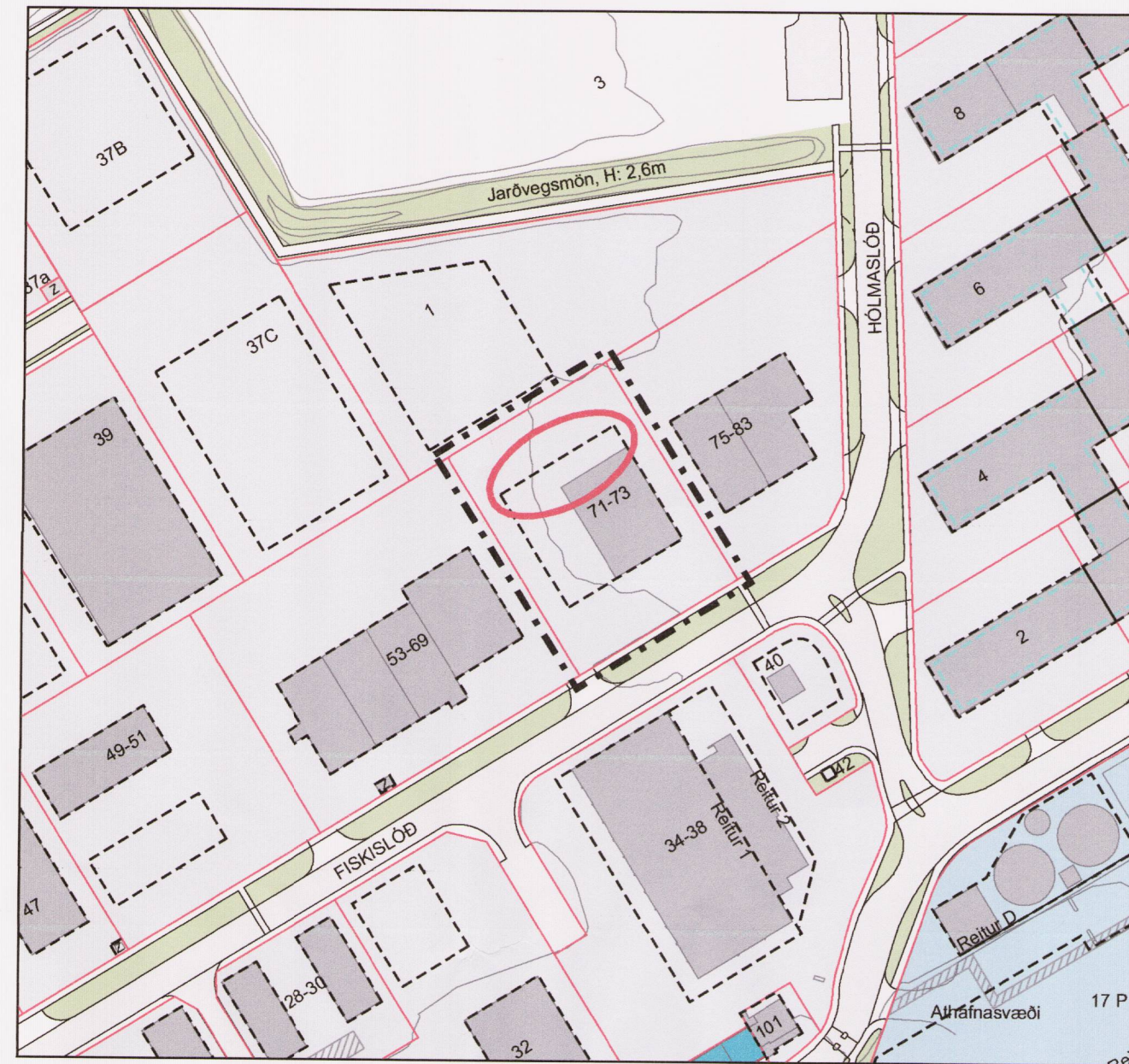
DEILISKIPULAG - VESTURHÖFN (ÖRFIRISEY)

FISKISLÓÐ 71-73

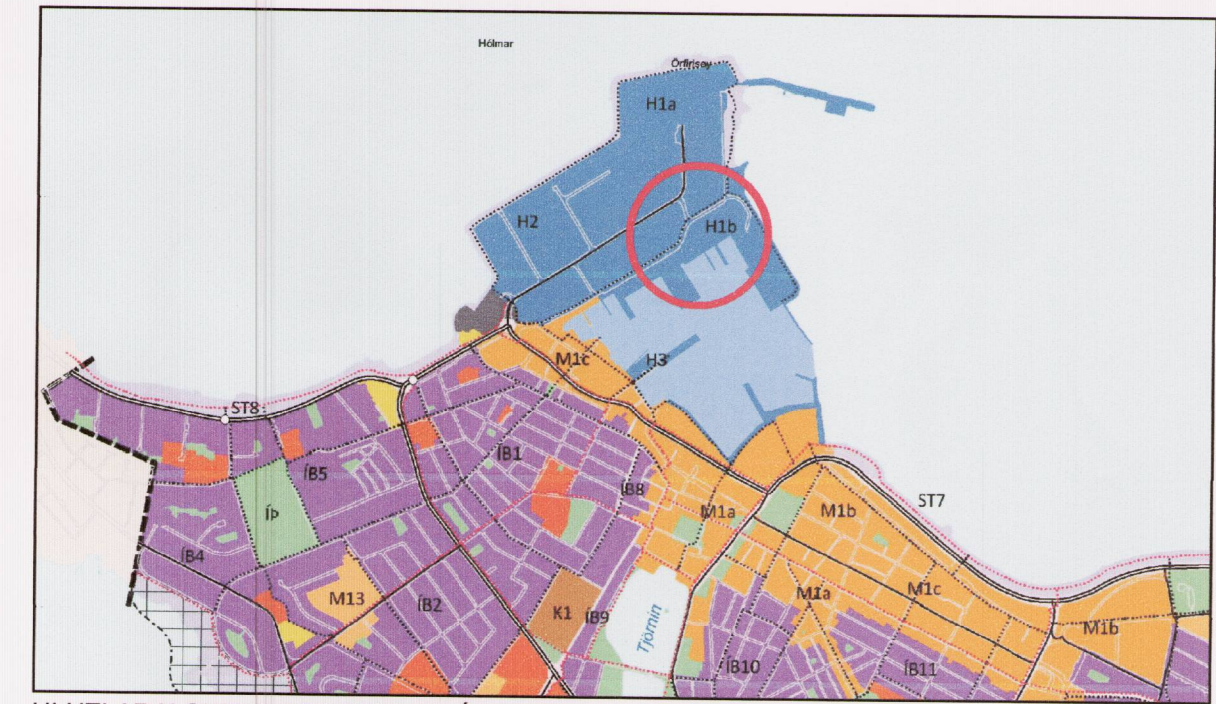
DEILISKIPULAGSBREYTING SEPTEMBER 2016



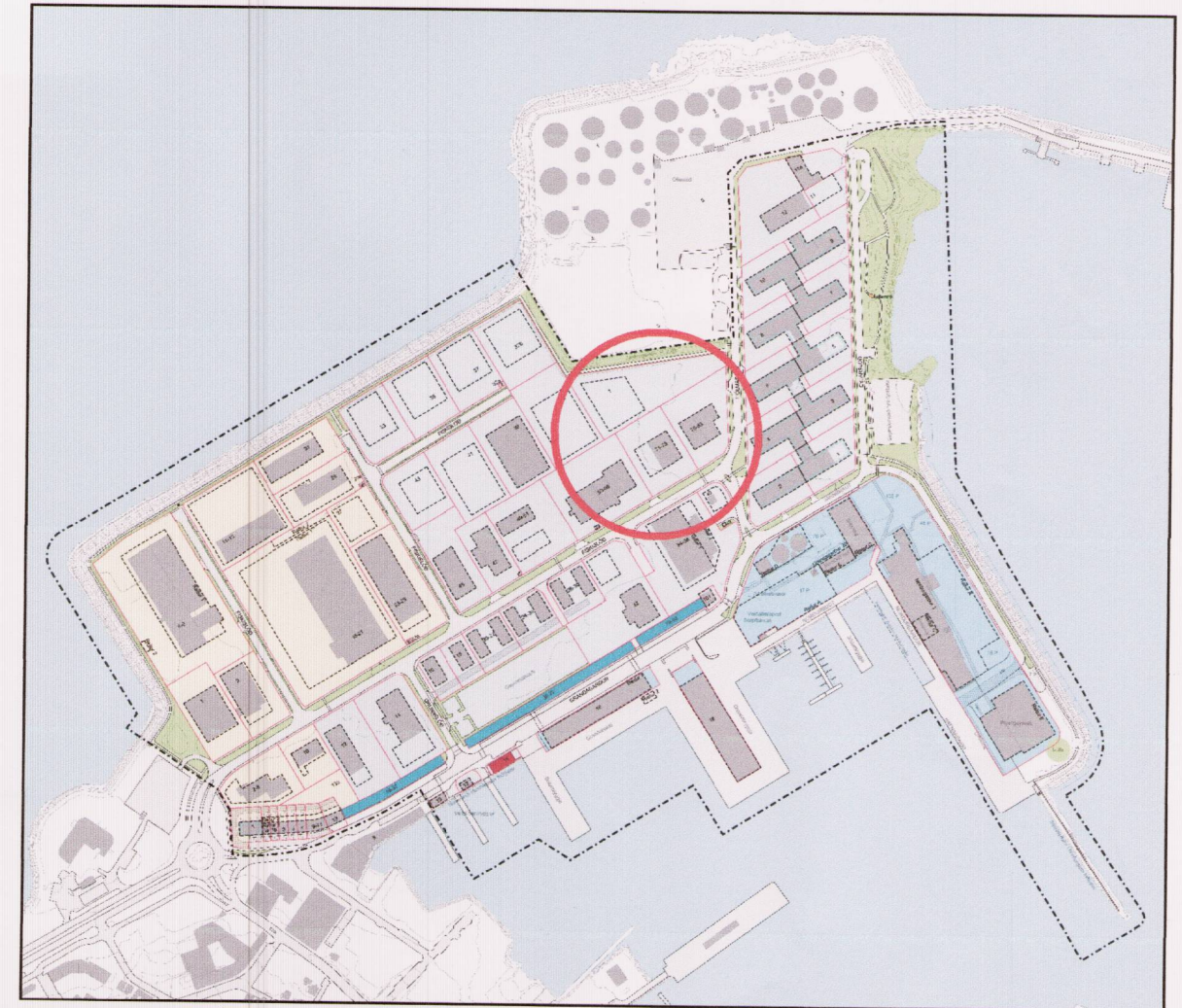
GILDANDI DEILISKIPULAG SAMÞYKKT Í BORGARSTJÓRN 3. NÓV. 2015, MEÐ BREYTINGU SAMÞYKKTRI Í UMHVERFIS- OG SKIPULAGSRÁÐI 4. MAÍ 2016 M.1:2000



TILLAGA AÐ BREYTINGU M.1:2000



HLUTI AÐALSKIPULAGS REYKJAVÍKUR 2010-2030 (EKKI Í KVARÐA)



DEILISKIPULAG Í VESTURHÖFN (EKKI Í KVARÐA)

SKÝRINGAR

STARFSEMISLÝSING

- ÚTG Hafnsækin og skyld starfsemi
- HAT Hafnsækin starfsemi/athafnasvæði
- HVP Hafnsækin starfsemi, verslun, þjónusta og finlegri atvinnustarfsemi - stórmarkaðir víkjandi

ALMENNT

- Mörk breytinga
- Mörk skipulagssvæðis
- Núverandi byggingar
- Spennistöð
- Grænt svæði til sérstakra nota, mön, graseyjrar og þúfa
- Lóðamörk
- Byggingarreitur á lóð
- Byggingarreitur á 3. hæð
- Kvöð um umferðarrétt, sameiginleg bílastæði á lóðarmörkum og lagnir á lóð - sjá nánar í sérákvæðum lóða
- Innkeyrsla inn á lóð Leiðbeinandi staðsetning
- Göngustígur / gangstétt
- Gata

GREINARGERÐ

SKIPULAGSSTAÐA

Fyrir liggur deiliskipulag á svæðinu, sem samþykkt var í borgarstjórn 3. nóv. 2015 og auglýst í B-deild stjórnartíðinda þann 27. jan. 2016. Einnig deiliskipulagsbreyting (Fiskislóð 37B, Grandagarður 20 og Norðurgarður 1) sem samþykkt var í umhverfis- og skipulagsráði 4. maí 2016 og auglýst í B-deild stjórnartíðinda 12. maí 2016.

INNTAK DEILISKIPULAGSBREYTINGAR

Um er að ræða óverulega deiliskipulagsbreytingu á lóðinni Fiskislóð 71-73.

Samþykkt nýtingarhlutfall á lóðinni (N: 0,5) rúmast ekki innan skilgreinds byggingarreits. Byggingarreitur er stækkaður til norðurs um 7,5 m. Engin breyting er gerð á greinargerð eða skilmálum.

Að öðru leyti gilda áfám eldri skilmálar fyrir deiliskipulag Vesturhafnar samþykktir í borgarstjórn 3. nóv. 2015.

SAMÞYKKTIR:

Deiliskipulagsbreyting þessi sem fengið hefur meðferð í samræmi við ákvæði 2. mgr. 43. gr.

skipulagslaga nr. 123/2010 var samþykkt í Borgarráði þann 18. maí 2017.

Tillagan var grenndarkynnt frá 7. mars 2017 með athugasemdafresti til 4. apríl 2017.

Auglýsing um gildistöku breytingarinnar var birt í B-deild Stjórnartíðinda þann 8. júní 2017.

Björn Atli

- Á mæli og hæðarblöðum koma fram stærðir og málsetningar lóða og byggingarreita, hæðarlega lóða og bygginga ásamt kvöðum vegna gatna, stíga, að- og fráveitna.
- Lóðarstærðir eru settar fram með fyrirvara um endanlegar stærðir, sem koma fram við lóðarblaðagerð.
- Kortagrunnur er frá Landupplýsingadeild Reykjavíkurborgar LUKR.
- Hnitakerfi ISN 93
- Húshorn eru mæld á þakbrún
- Lega göngustíga og útfærsla gatna og gatnamóta getur lítilliga breyst við nánari hönnun þeirra.



TEIKNISTOFA ARKITEKTA GYLFI GUDJONSSON OG FÉLAGAR ehf. arkitekta faí. <small>SKÓLAVÖRÐUSTÍG 3 SÍMI: 562-8740 NETFANG:</small>	VESTURHÖFN (ÖRFIRISEY)	
	Deiliskipulag	VERK 16-350
Deiliskipulagsbreyting	BLAÐ 001	
Fiskislóð 71-73		
<small>HANNAÐ</small>	<small>TEIKNAD</small> jej	REYKJAVÍK 9. september 2016
KVARÐI 1:2000 á A2	BREYTT	