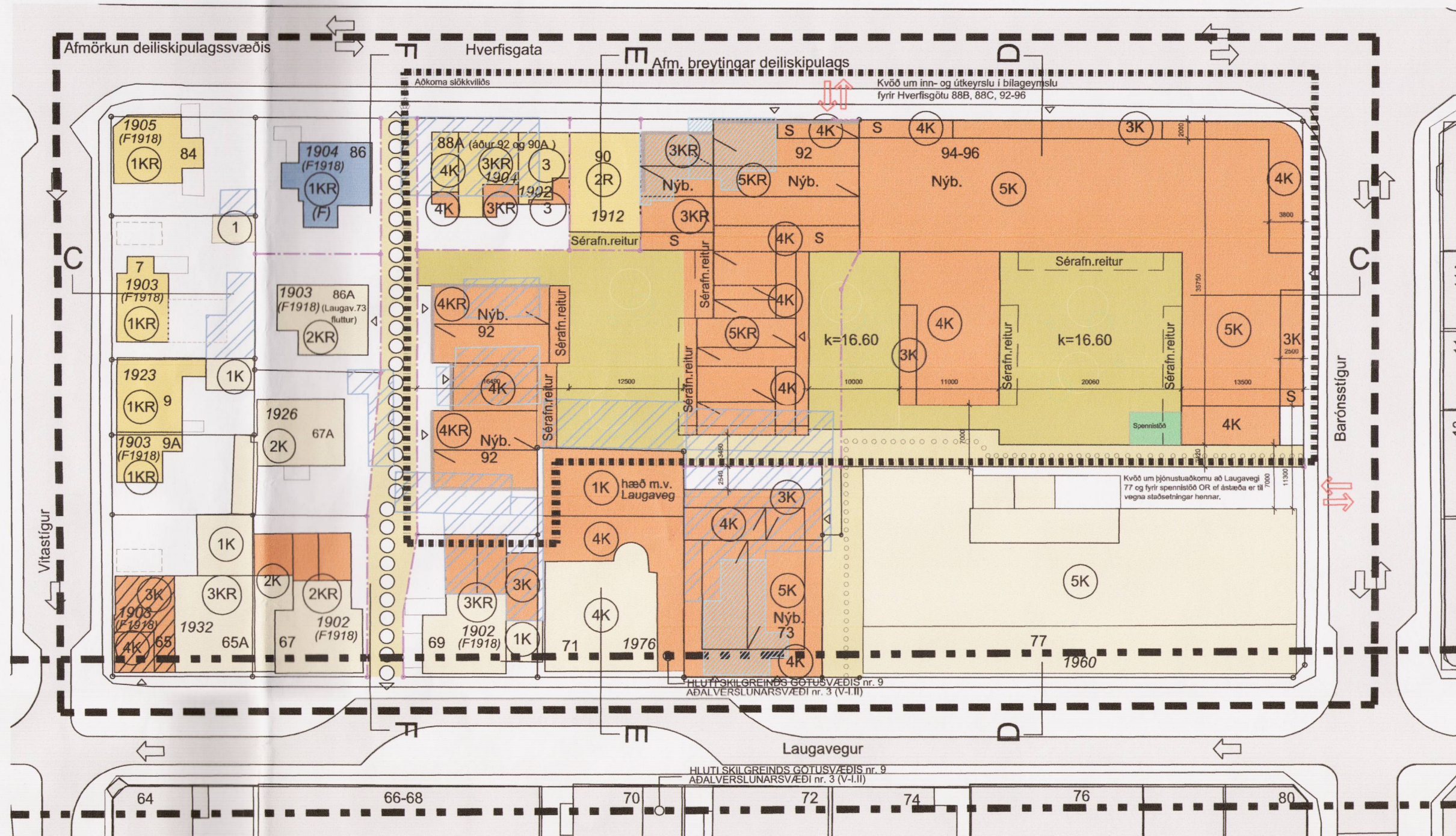
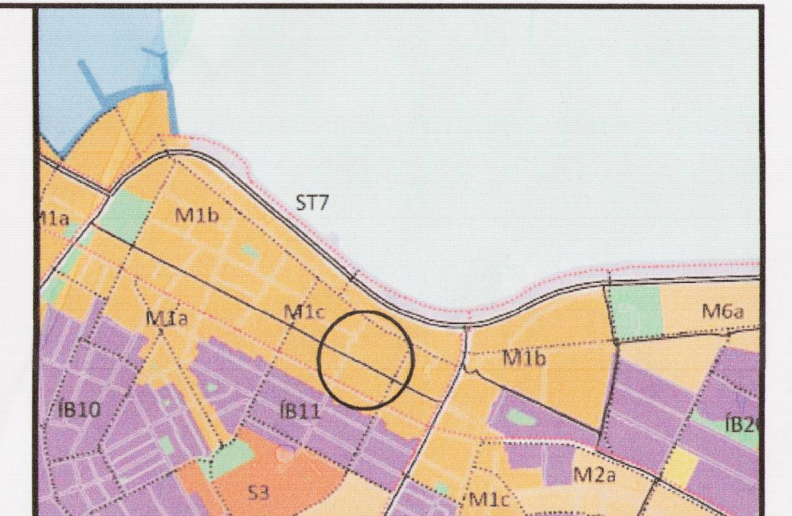


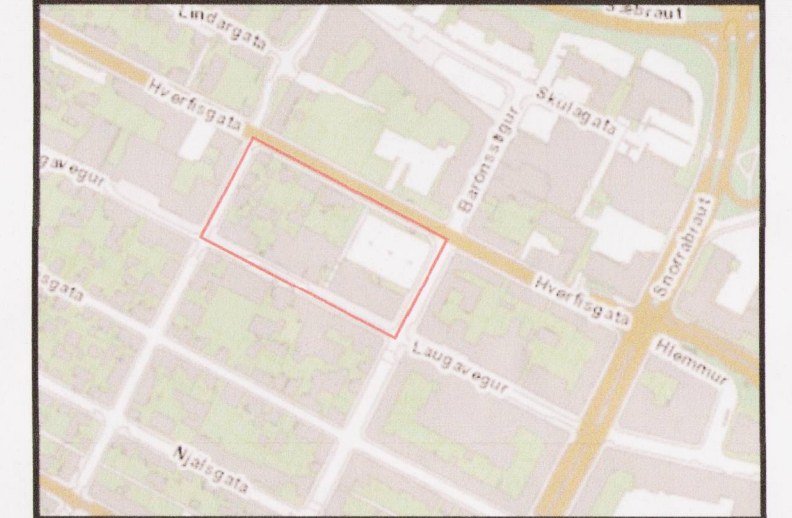
GILDANDI DEILISKIPULAG reits 1.174.0 samþykkt í borgarráði 28.01.2016 og auglýst í B-deild Stjórnartíðinda 17.3.2016



TILLAGA AÐ BREYTINGU Á DEILISKIPULAGI



Yfirlitsmynd úr Aðalskipulagi 2010-2030 1:10000



Staðsetning reits 1.174.0 1:5000

- SKÝRINGAR:**
- AFMÖRKUN DEILISKIPULAGS
 - MÖRK SKILGREINDS GÖTUSVÆDIS
 - BUNDIN BYGGINGARLÍNA
 - ÖBREYTT LÓÐARMÖRK
 - TILLAGA AÐ NÝJUM LÓÐARMÖRKUM
 - MÓGULEG STÆKKUN
 - NÚVERANDI BYGGINGAR
 - BYGGINGAREITUR HÁMARK
 - FRIDUÐ GÖTUMYND
 - FRIDLÝST HÚS
 - NÚVERANDI BYGGINGAR SEM MÁ FJARLÆGJA
 - BYGGING SEM SKAL FLYTJA
 - BYGGINGAR SEM SKAL FJARLÆGJA
 - MEGIN MENNISSTEFNA
 - TORG / SÉRAFNOTAREITIR
 - KVÖÐ UM GÖNGUSTÍG - BORGARLAND
 - KVÖÐ UM GÖNGUSTÍG
 - SPENNISTÖÐ
 - 1K HÆÐIR / KJALLARI
 - 1KR HÆÐIR / KJALLARI / NYTANLEGT RIS
 - 1948 BYGGINGARÁR
 - 10 GÖTUNÚMÉR
 - S SVALIR
 - D INNGANGUR
 - KVÖÐ UM INN- OG ÚTKEYRSLU / AÐKOMU

Deiliskipulagsbreyting þessi, sem fengið hefur meðferð í samræmi við ákvæði 2. mgr. 43 gr. skipulagslaga nr. 123/2010, var samþykkt í *Umhverfisráði skipulagsráði* þann 26. apríl 2017.

Til samræmis við heimild í 3. mgr. 44. gr. i.f. var breytingin ekki grenndarkynt þar sem hún varðaði ekki hagsmuni annarra en Reykjavíkurborgar og/eða umsækjanda.

Auglýsing um gildistöku breytingarinnar var birt í B-deild Stjórnartíðinda þann 30. maí 2017.

Björn Atlánsson

VERKHEITI
DEILISKIPULAG
STAÐGREINIREITUR 1.174.0
LANDSBANKAREITUR
VERK
BREYTING Á DEILISKIPULAGI
HVERFISGÖTU 88, 92
og 94-96

DAGS.: 25.01.2017
STÆRD: A1



Gildandi deiliskipulag

GÖTUHEITI OG NR.	LÓÐAR STÆRD	A ofanjarðar		B		C allt að		A,B,C HEILD	BILAGEYMSLA/STÖBRYMI neðanjarðar	IBÜÐIR lágmark/allt að	SKILMÁLAR
		m ²	NHLF	m ²	NHLF	m ²	NHLF				
Hverfisgata 88A (VG)	239,6	1,34	320	0,08	20	0,13	30	1,54	100	0-2	Lóð minnkuð, íbúðir og/eda atvinnustarfsemi. Heimilt að rífa núverandi hús og flytja hús frá Hverfisgötu 90 (timburhluta) og 92 á lóðina. Heimilt að bæta hæð við hús sem nú stendur við Hverfisgötu 92, og gera breytingar á útliti þess í núverandi stíl vegna nýrrar stöðu þess sem hornhúss. Heimilt er að setja aðalinnangang á NV horn. Umsógn Minjastofnunar vegna breytinga.
Hverfisgata 92	1524,5	1,82	2780	0,18	280	0,05	70	2,05	2388	15-24	Lóð stækkuð með sameiningu við aðrar lóðir. Kvöð um flutning núverandi húss á lóð Hverfisgötu 88a (sjá skilmála þar um uppbyggingu). Heimil nýbygging tveggja fjölbýlishúsa á lóðinni. Annað með aðgangi frá Hverfisgötu og frá inngarði frá Laugavegi. Hitt er tvö hús, tengd með stigahúsi sem standa við nýjan stig vestast á lóðinni. Heimilt er að svalir nái allt að 0,6m út fyrir byggingareit, þó ekki út fyrir lóðarmörk. Heimild er fyrir bilakjallara aftan við Hverfisgötu og austurs út í lóðarmörk og að fjölbýlishúsum til vesturs. Kvöð er um samningu innkeyrslu með Hverfisgötu 94-96. Bilakjallari í hæð 1-1 frá Hverfisgötu má ná út í lóðarmörk á allar hliðar. A.m.k. 50% gróðurvaxið útivistarsvæði skal vera ofan á bilageymslunni. Íbúðir með beint aðgangi út á lóð skulu hafa 1,6m breiðan séráfnareit frá útteggjum íbúða sinna. Fjöldi hæða er miðaður við Hverfisgötu á báðum húsum. Kvöð er um göngustíg syðst á lóð. Gönguleið um reitinn innan lóða skal vera opin, eðlileg og aðgengileg á daginn og ekki er heimilt að þrengja að henni á nokkurn hátt. Heimilt er að loka aðkomu fyrir almenning inn á göngugötur á lóðum að naturlagi kl. 23 á kvöldin til kl. 9 á morgnana, með hliðum sem ekki byrgja sýn inn á reitinn. Heimild er fyrir göngustíg sunnan við Hverfisgötu 88 ofan á bilageymslunni. Ekki er heimilt að vera með gististarfsemi né skammtímaútleiga á lóðinni.
Hverfisgata 94-96	1914,4	2,88	5533	0,31	600	0,17	320	3,37	4200	0-54	Ný lóð úr norðurhluta lóðar Laugavegar 77. Heimil nýbygging við Hverfisgötu og Barónsstíg og samhlöða lóðarmörkum til vesturs samþan upprátt Verslun og þjónusta á jarðhæð við Hverfisgötu og upp með Barónsstíg eins og landhelli leyfir. Í nýbyggingu skulu vera íbúðir á efrri hæðum. Aðgangi að nýbyggingu er frá Hverfisgötu, Barónsstíg og inngróður frá Laugavegi. Heimilt er að svalir nái allt að 0,6m út fyrir byggingareit nýbyggingar, þó ekki út fyrir lóðarmörk. Heimild er fyrir bilakjallara á hluta jarðhæðar, aftan við jarðhæð Hverfisgötu og tvær hæðir niður, út í lóðarmörk til suðurs og austu og að vestari lóðarmörkum sbr. upprátt. Amk. 50% gróðurvaxið útivistarsvæði skal vera ofan á bilageymslu. Íbúðir með beint aðgangi út á lóð skulu hafa a.m.k. 1,6m breiðan séráfnareit frá útteggjum. Fjöldi hæða er miðaður við Hverfisgötu. Kvöð er um þjónustuaðkomu að Laugavegi 77. Ekki er heimilt að vera með gististarfsemi né skammtímaútleiga á lóðinni.
Samtölur	8035,4		19.541		1279,2		1021,4				

Tillaga að nýju deiliskipulagi

GÖTUHEITI OG NR.	LÓÐAR STÆRD	A ofanjarðar		B		C allt að		A,B,C HEILD	BILAGEYMSLA/STÖBRYMI neðanjarðar	IBÜÐIR lágmark/allt að	SKILMÁLAR breytingar eru fultetraðar
		m ²	NHLF	m ²	NHLF	m ²	NHLF				
Hverfisgata 88A (VG)	239,6	1,34	320	0,08	20	0,13	30	1,54	100	0-2	Lóð minnkuð, íbúðir og/eda atvinnustarfsemi. Heimilt að rífa núverandi hús og flytja hús frá Hverfisgötu 90 (timburhluta) og 92 á lóðina. Heimilt að bæta hæð við hús sem nú stendur við Hverfisgötu 92, og gera breytingar á útliti þess í núverandi stíl vegna nýrrar stöðu þess sem hornhúss. Heimilt er að setja aðalinnangang á NV horn. Heimilt er að breyta bakhlíð húsanna skv. núverandi stíl þeirra Gerð er krafa um umsógn Minjastofnunar vegna breytinga á húsunum.
Hverfisgata 92	1527,6	1,82	2780	0,18	280	0,05	70	2,05	2388	15-24	Lóð stækkuð með sameiningu við aðrar lóðir. Kvöð um flutning núverandi húss á lóð Hverfisgötu 88a (sjá skilmála þar um uppbyggingu). Heimil nýbygging tveggja fjölbýlishúsa á lóðinni. Annað með aðgangi frá Hverfisgötu og frá inngarði frá Laugavegi. Hitt er tvö hús, tengd með stigahúsi sem standa við nýjan stig vestast á lóðinni. Heimilt er að svalir nái allt að 0,6m út fyrir byggingareit, þó ekki út fyrir lóðarmörk. Heimild er fyrir bilakjallara aftan við Hverfisgötu og austurs út í lóðarmörk og að fjölbýlishúsum til vesturs. Kvöð er um samningu innkeyrslu með Hverfisgötu 94-96. Bilakjallari í hæð 1-1 frá Hverfisgötu má ná út í lóðarmörk á allar hliðar. A.m.k. 50% gróðurvaxið útivistarsvæði skal vera ofan á bilageymslunni. Íbúðir með beint aðgangi út á lóð skulu hafa 1,6m breiðan séráfnareit frá útteggjum íbúða sinna. Fjöldi hæða er miðaður við Hverfisgötu á báðum húsum. Heimilt er fyrir göngustíg sunnan við Hverfisgötu 88 ofan á bilageymslunni. Ekki er heimilt að vera með gististarfsemi né skammtímaútleiga á lóðinni.
Hverfisgata 94-96	1911,3	2,88	5533	0,31	600	0,17	320	3,38	4200	0-54	Ný lóð úr norðurhluta lóðar Laugavegar 77. Heimil nýbygging við Hverfisgötu og Barónsstíg og samhlöða lóðarmörkum til vesturs samþan upprátt Verslun og þjónusta á jarðhæð við Hverfisgötu og upp með Barónsstíg eins og landhelli leyfir. Í nýbyggingu skulu vera íbúðir á efrri hæðum. Aðgangi að nýbyggingu er frá Hverfisgötu, Barónsstíg og inngróður frá Laugavegi. Heimilt er að svalir nái allt að 0,6m út fyrir byggingareit nýbyggingar, þó ekki út fyrir lóðarmörk. Heimild er fyrir bilakjallara á hluta jarðhæðar, aftan við jarðhæð Hverfisgötu og tvær hæðir niður, út í lóðarmörk til suðurs og austurs og að vestari lóðarmörkum sbr. upprátt. Amk. 50% gróðurvaxið útivistarsvæði skal vera ofan á bilageymslu. Íbúðir með beint aðgangi út á lóð skulu hafa a.m.k. 1,6m breiðan séráfnareit frá útteggjum. Fjöldi hæða er miðaður við Hverfisgötu. Kvöð er um þjónustuaðkomu að Laugavegi 77. Ekki er heimilt að vera með gististarfsemi né skammtímaútleiga á lóðinni.
Samtölur	8035,4		19.541		1279,2		1021,4				

GREINAGERÐ OG DEILISKIPULAGSSKILMÁLAR FYRIR STAÐGREINIREIT 1.174.0

Gildandi deiliskipulag
Í gildi er deiliskipulag af staðgreinireit 1.174.0 sem afmarkast af Vitastíg, Hverfisgötu, Barónsstíg og Laugavegi, samþykkt af Borgarráði 28.01.2016

Breyting á deiliskipulagi
Um er að ræða sjö breytingar á núgildandi deiliskipulag:
Lóð Hverfisgötu 92 stækkar og lóð Hverfisgata 94-96 minnkar á móti.
Bindandi byggingarlína bakgarðsmegin er fjarlægð við lóðarmót Hverfisgötu 92 og Hverfisgötu 94-96. Samskonar bindandi byggingarlína er stýtt milli Hverfisgötu 92 og Hverfisgötu 88.
Stækkaðir eru byggingareitir á lóð Hverfisgötu 88.
Byggingareitir á Hverfisgötu 92 (bakhús) stækkar um 1 metri til vesturs.
Göngukvöð um inngarð er fjarlægð og séráfnareitir norðan bakhúss Hverfisgötu 92 afnumin.
Engar textabreytingar eru á greinagerð en sérskilmálum lóða uppfærðir í skilmálatöflu.
Að öðru leyfi gildir deiliskipulag Landsbankareits, 1.174.0 sem samþykkt var í borgarráði 28. janúar 2016 og auglýst í B-deild Stjórnartíðinda 17.3.2016.

Hverfisgata 88
Í kjölfar flutnings og endurgerðar hús sem færð eru á lóð nr. 88 er lagt til að megi dýpka þau og laga sunnantil skv. tillögum arkitekta sem fylgja sem skýringagögn. Byggingarmagn helst óbreytt.

Hverfisgata 92
Tillagan leggur til að kvöð um gönguleið er felld niður. Lóðarmörkum aðliggjandi Hverfisgötu 94-96 er breytt og stækkar lóð Hverfisgötu 92 um 3,1 m² á kostnað Hverfisgötu 94-96. Þetta er gert til að besta nýtingu á bilakjallara. Byggingareitir á byggingu vestast á lóðinni stækkar til vesturs vegna andrýris. Byggingarmagn helst óbreytt. Bindandi byggingarlína á bakhúsi við lóðarmörk Hverfisgötu 94-96 er fjarlægð.

Hverfisgata 94-96
Lóð minnkar um 3,1m² - sjá skýringar við breytingu á lóð við Hverfisgötu 92.