






Skýringar

-  25,50 hæðarlínur 50 cm
-  40 hæðarlínur 10 cm
-  Lóðamörk
-  stöðumörk á breyttu deiliskipulagi 2. áfangi
-  sorpflokkun / djúpgámar
-  núv. ljósausturar
-  núv. rafmagnskassar
-  núv. brunahöndur (eitt bar sem teigir hafa breytt vantar að sýna brunahöndur í götum)
-  niðurföll ný
-  núverandi niðurföll
-  núv. niðurföll fjarlægð
-  núv. brunnik

sjá einnig dæmi um útfærslur á vistgötum í skýringarupprætti 3 - umhverfisskipulag



SKARÐSHLÍÐ 2. áfangi

Umhverfisskipulag
Göturými, útivistarleiðir og áningasaðir

KVARDI:	1:500-A1	TEIKN NR:	2
DAGS:	15.02.17	HANNAD:	eb
FLOKKUR:	1400-C	TEIKNAD:	eb
SKRÁ:	16006-skarðshlíð-ÖLD-aðal	VERKNR:	16006

