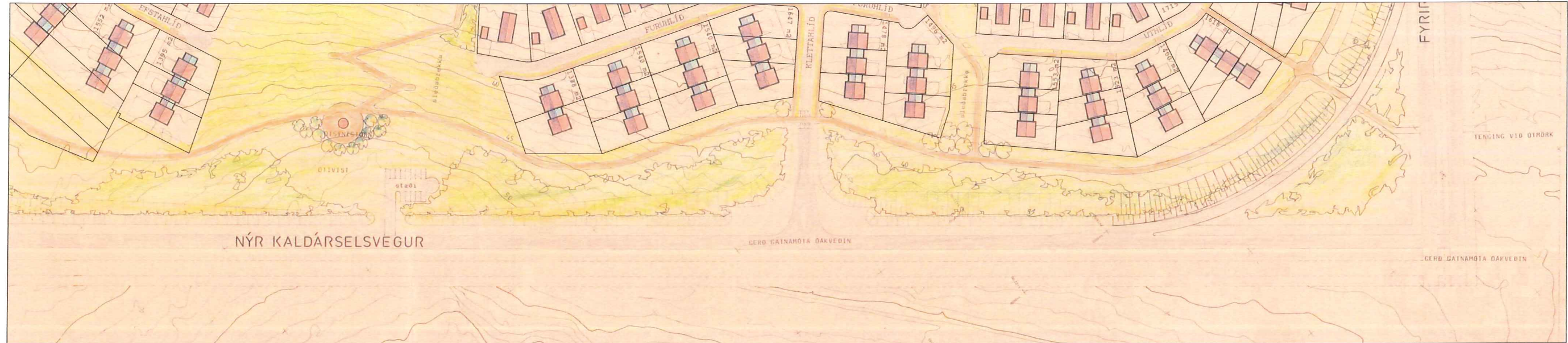
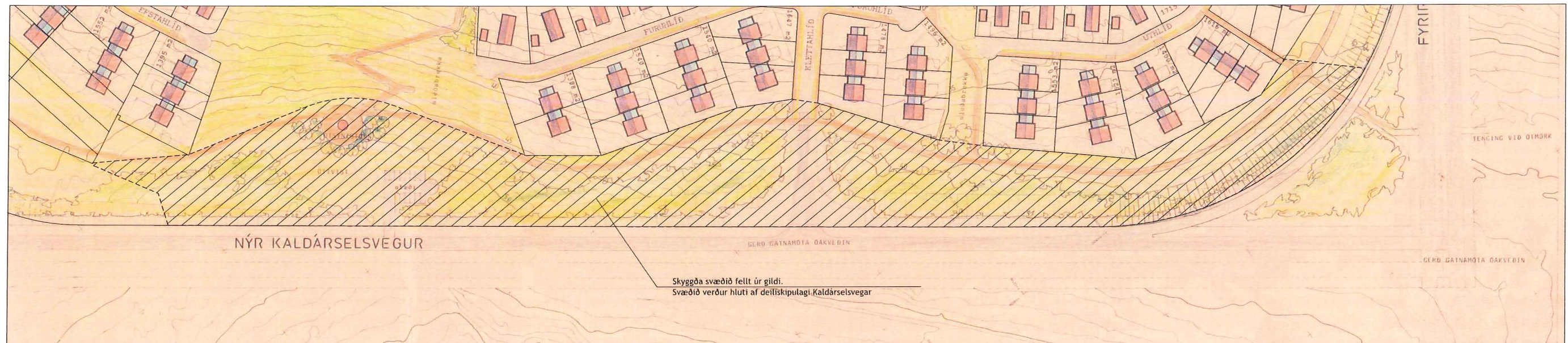


Hluti úr Aðalskipulagi Hafnarfjarðar 2013-25.



Gildandi deiliskipulag - Samþykkt 11.02.1992

M 1:1.000



Skyggða svæðið fellt úr gildi.
Svæðið verður hluti af deiliskipulagi Kaldárselsvegur

Deiliskipulagsbreyting


GREINARGERÐ

Deiliskipulagsmörk Moshliðar skarast við tillögu að deiliskipulagi fyrir nýja legu á Kaldárselsvegi, en samkv. tillögu að deiliskipulagi fyrir Kaldárselsveg frá Sörlatorgi inna að Hlíðarþúfum. Breytingin felur í sér að syðri hluti gildandi deiliskipulags skarast við þá tillögu og er skyggði hluti deiliskipulagsins fyrir Mosahlið felldur niður í gildandi deiliskipulagi og nýtt deiliskipulag fyrir Kaldárselsvegur yfirtekur skyggða hluta deiliskipulags Mosahliðar.

Skyggða svæðið nær frá suður mörkum deiliskipulagsins meðfram eldri hugmyndum um legu Kaldárselsvegur að lóðarmörkum og verða opna svæðið, stigar og önnur ákvæði á þessu svæði hluti af nýju sjálfstæðu deiliskipulagi fyrir Kaldárselsveg Vestur.

Aðrir skilmálar ásamt síðari breytingum haldast óbreyttir. Breytingin nær einungis til breyttra marka deiliskipulagsins.

M 1:1.000



Mosahlið deiliskipulag
Deiliskipulagsbreyting

22. júní 2017. Eftir breytingu á lögum um byggingu.			
Mæskostur	1:1.000	Höfundur	HGG
Dagsetning	3. febrúar 2017	Breyting	HGG
Tekningarnúmer	dsk-01	Blaðsíða	A1

29.06.2017
30.05.2017
[Signature]



Hermann Geir Gunnlaugsson
Landslagsarkitekt F.E.L.A.
Lúgvog 165 - 105 Reykjavík
111 1022 860 8645
netfang: hgg@stord.is
veffang: www.stord.is