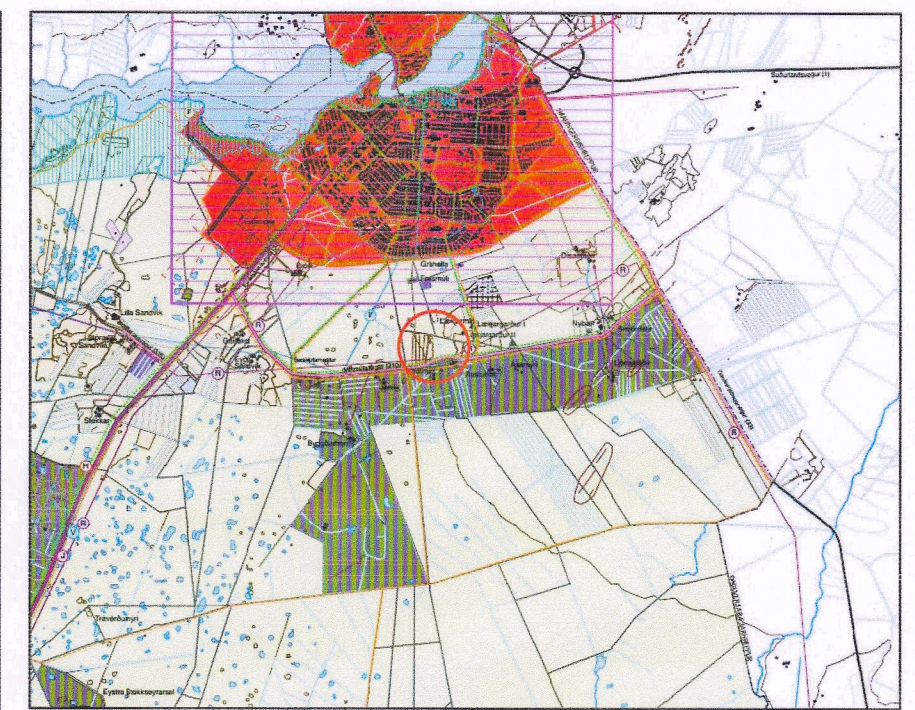
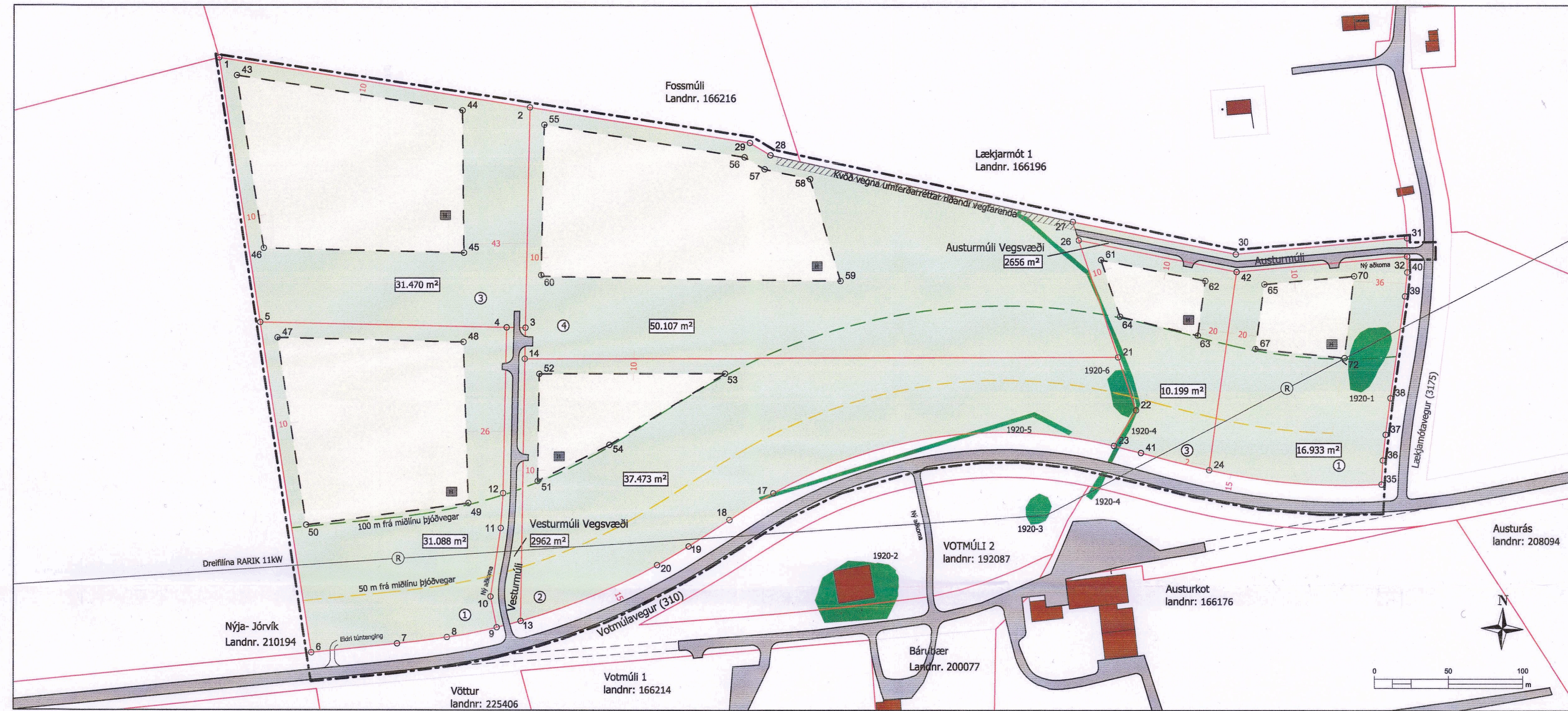


# Votmúli 2 - Austurkot, Sveitarfélagið Árborg

## Deiliskipulag fyrir Vesturmúla 1-4 og Austurmúla 1-3



Aðalskipulag Árborgar 2010 - 2030 í mkv. 1:50.000.

Deiliskipulagstillagan var kynnt dags. 31/1 '18  
Deiliskipulagstillagan var auglýst frá 17/5 '18 til 28/6 '18

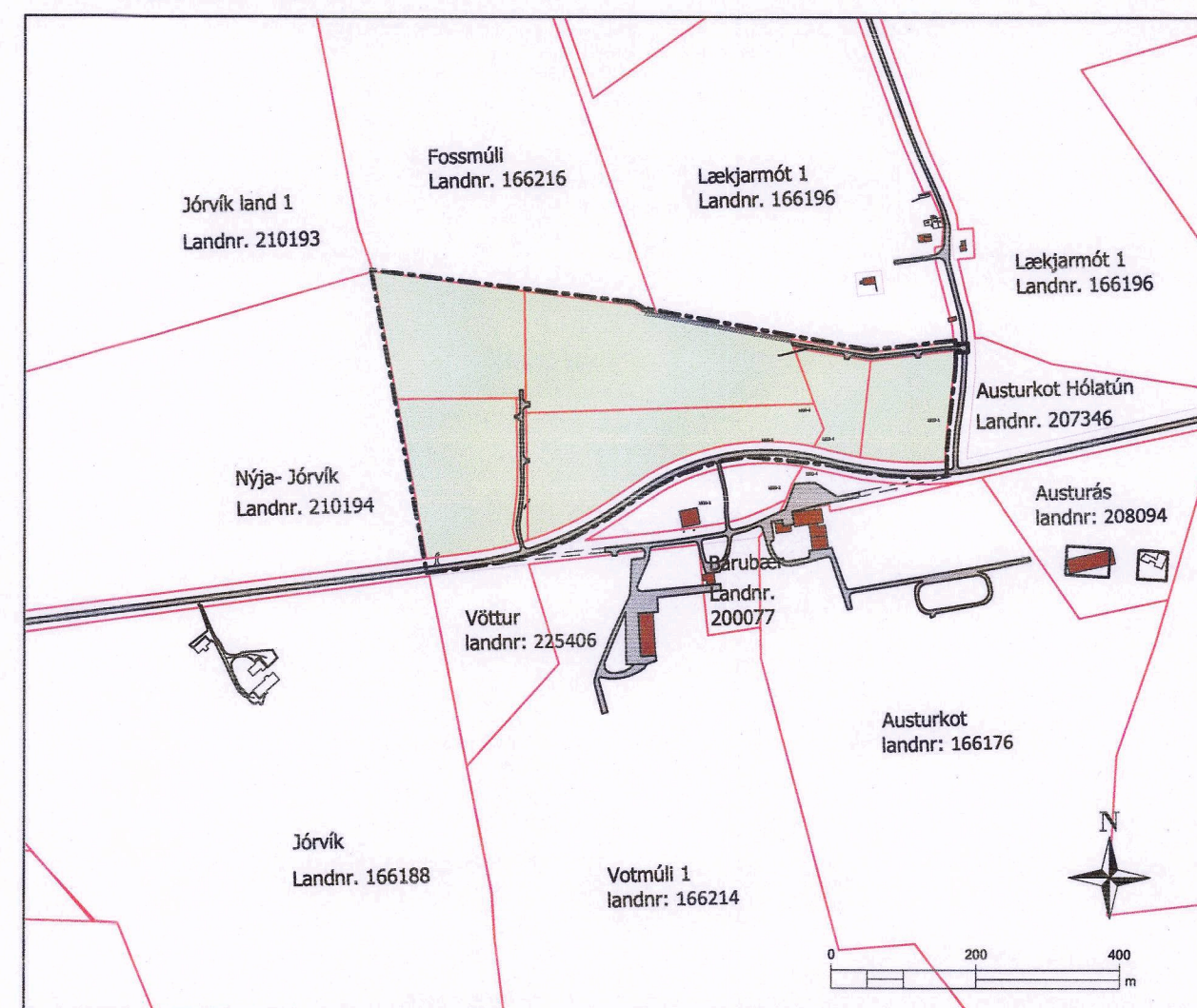
Deiliskipulag þetta sem auglýst hefur verið skv. 41. gr. skipulagslaga nr. 123/2010, með síðari breytingum var samþykkt af sveitarstjórn Árborgar þann 19/9 2018

*[Signature]*

F.h. sveitarstjórnar Árborgar *[Signature]* Skipulags- og byggingar fulltrúi Árborgar

Deiliskipulagstillagan öðlast gildi með auglýsingu í B-deild Stjórnartíðinda þann \_\_\_\_\_

Deiliskipulagstillaga 1:2500



Yfirlitsmynd í mkv. 1:10.000.

Hnit lóða í ISN93

NR.	AUSTUR	NORÐUR
1	401726,47	380683,86
2	401936,05	380650,32
3	401933,25	380502,13
4	401920,28	380502,39
5	401754,27	380505,69
6	401789,00	380283,14
7	401846,88	380289,32
8	401880,57	380293,63
9	401913,85	380300,33
10	401909,69	380321,17
11	401916,49	380367,73
12	401918,07	380390,96
13	401930,15	380304,63
14	401932,86	380481,41
17	402100,17	380391,07
18	402070,98	380373,16
19	402043,45	380355,56
20	402022,18	380342,97
21	402333,24	380482,35
22	402345,37	380446,79

NR.	AUSTUR	NORÐUR
23	402330,42	380422,89
24	402394,48	380406,62
26	402306,41	380561,00
27	402302,17	380573,44
28	402098,01	380618,28
29	402084,46	380626,57
30	402412,24	380551,57
31	402528,07	380562,48
32	402528,19	380550,18
35	402511,13	380397,00
36	402512,00	380413,17
37	402513,89	380430,43
38	402516,99	380454,96
39	402526,75	380523,48
40	402528,29	380539,49
41	402348,69	380418,20
42	402412,81	380539,77

Hnit byggingareita í ISN93

NR.	AUSTUR	NORÐUR
43	401738,46	380671,90
44	401890,63	380648,28
45	401891,65	380552,56
46	401756,60	380555,61
47	401765,99	380495,45
48	401891,40	380492,61
49	401894,79	380384,32
50	401785,55	380369,63
51	401941,55	380399,27
52	401942,63	380471,43
53	402067,90	380471,73
54	401989,98	380423,65
55	401945,79	380638,69
56	402080,85	380616,98
57	402094,22	380608,80
58	402124,75	380602,17
59	402145,73	380533,58
60	401943,82	380537,52
61	402321,48	380547,80
62	402391,78	380533,76

NR.	AUSTUR	NORÐUR
63	402386,74	380497,01
64	402334,46	380509,73
65	402431,85	380531,40
67	402425,86	380488,01
70	402492,11	380536,89
72	402485,77	380481,93

### SKÝRINGAR

- Lóðir
- Byggingareitir
- Skipulagssvæði
- Núverandi hús
- Lóð nr.
- Vegir
- Hreinsivirki
- Rafliða, víkjandi
- Minjar
- Kvöð vegna reiðleiðar

ÚTG. DAGS. ÚTGÁFUFRILL HANNAÐ TEIKN.YFIRF.  
19.07.2018 Bætt inn uppl. um kvöð vegna umferðarréttar AB/AH/MB  
ríðandi vegfarenda. JS/PB  
19.02.2019 Götuheltum og númerum breytt JS/PB

## Votmúli 2 - Austurkot

### Deiliskipulag

Austurvegi 1-5 800 Selfoss. S. 412 6900 www.efla.is	Verk: 7175-001-01 1:2500, 1:10.000, 1:50.000 Blaðstærð: A2	Dags: 16.04.2018 Breytt:
Hannað: GG, AB Teiknað: AB	Samþykkt: <i>[Signature]</i>	