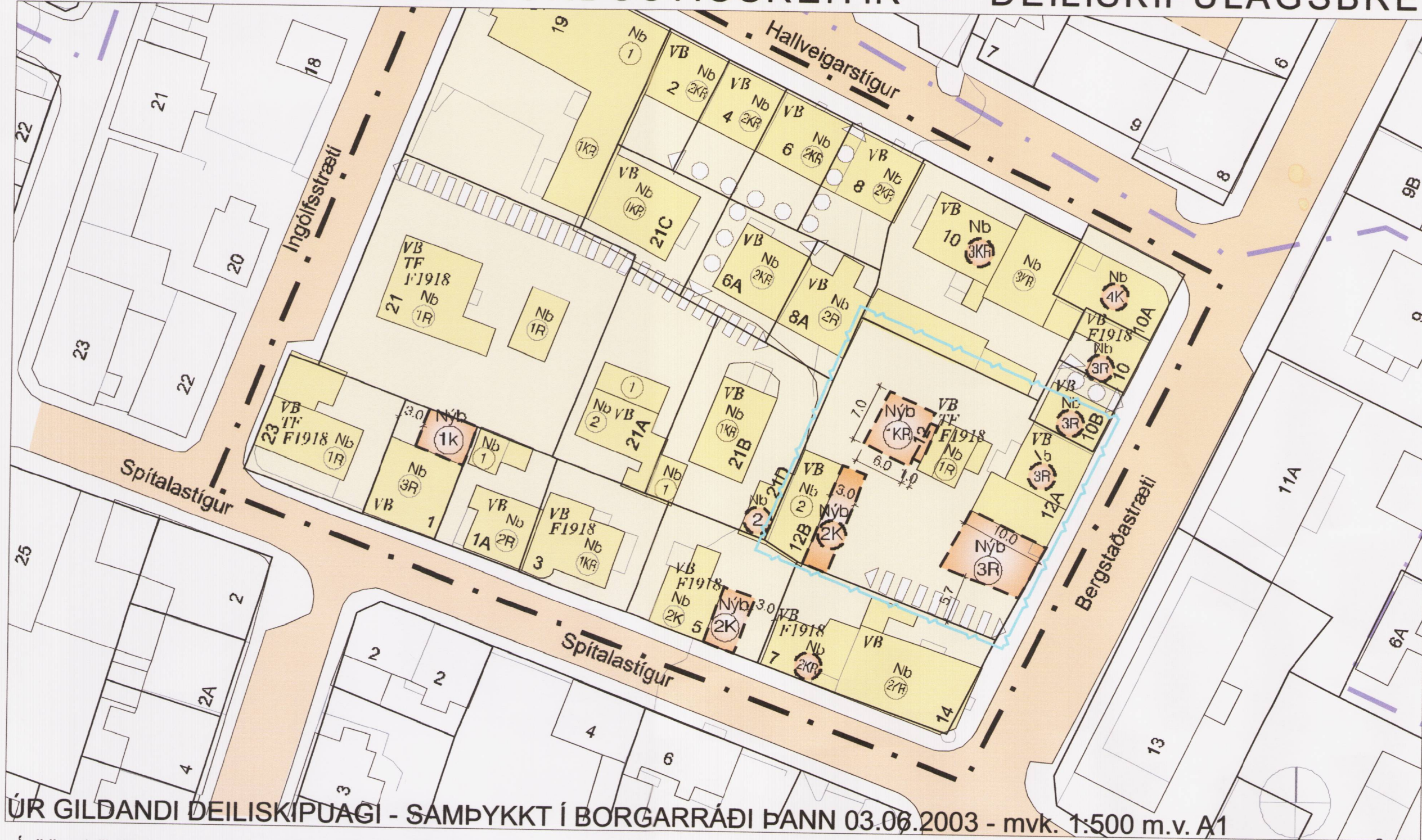


LAUGAVEGS- OG SKÓLAVÖRÐUSTÍGSREITIR - DEILISKIPULAGSBREYTING LÓÐARINNAR BERGSTAÐASTRÆTI 12 Á STAÐGREINIREIT 1.180.2



ÚR GILDANDI DEILISKIPULAGI - SAMÞYKKT Í BORGARRÁÐI PANN 03.06.2003 - m.vk. 1:500 m.v. A1

Í gildi er deiliskipulag Laugavegs- og Skólavörðustígsreita fyrir reit 1.180.2 sem unnið var af Teiknistofu Arkitekta, Gyfja Guðjónssyni arkitekti fyrir Reykjavíkurborg árið 2003. Deiliskipulagið var samþykkt í Borgarráði 3.6.2003 og auglýst í B-deild Stjórnartíðinda 6. október 2003.

Deiliskipulagsbreytingin sem nú er sólt um takmarkast við löðina Bergstaðastræti 12. Á sameiginlegri lóð standa þrjú hús; Bergstaðastræti 12, Bergstaðastræti 12A og Bergstaðastræti 12B.

Hér að neðan eru listaðir upp skilmálar gildandi deiliskipulags fyrir löðina Bergstaðastræti 12. Einnig er að finna þann hluta skilmátatöflu sem tekur til löðarinnar sem og kennisnið gildandi skipulags.

Ath. að í gildandi skilmálum segir: „Í Húsvendarskrá Reykjavíkur kemur fram að huga beri að friðun Brennu.“
Ytra byrði hússins að Bergstaðastræti 12, Brennu var friðað 07. desember 2011 og Brenna er því frílyst bygging samkvæmt lögum um menningarminjar nr. 80/2012. Í 9. grein laganna er áskilið að húsafríðunarnefnd fjalli um breytingar á frílystum húsum.

GREINARGERÐ

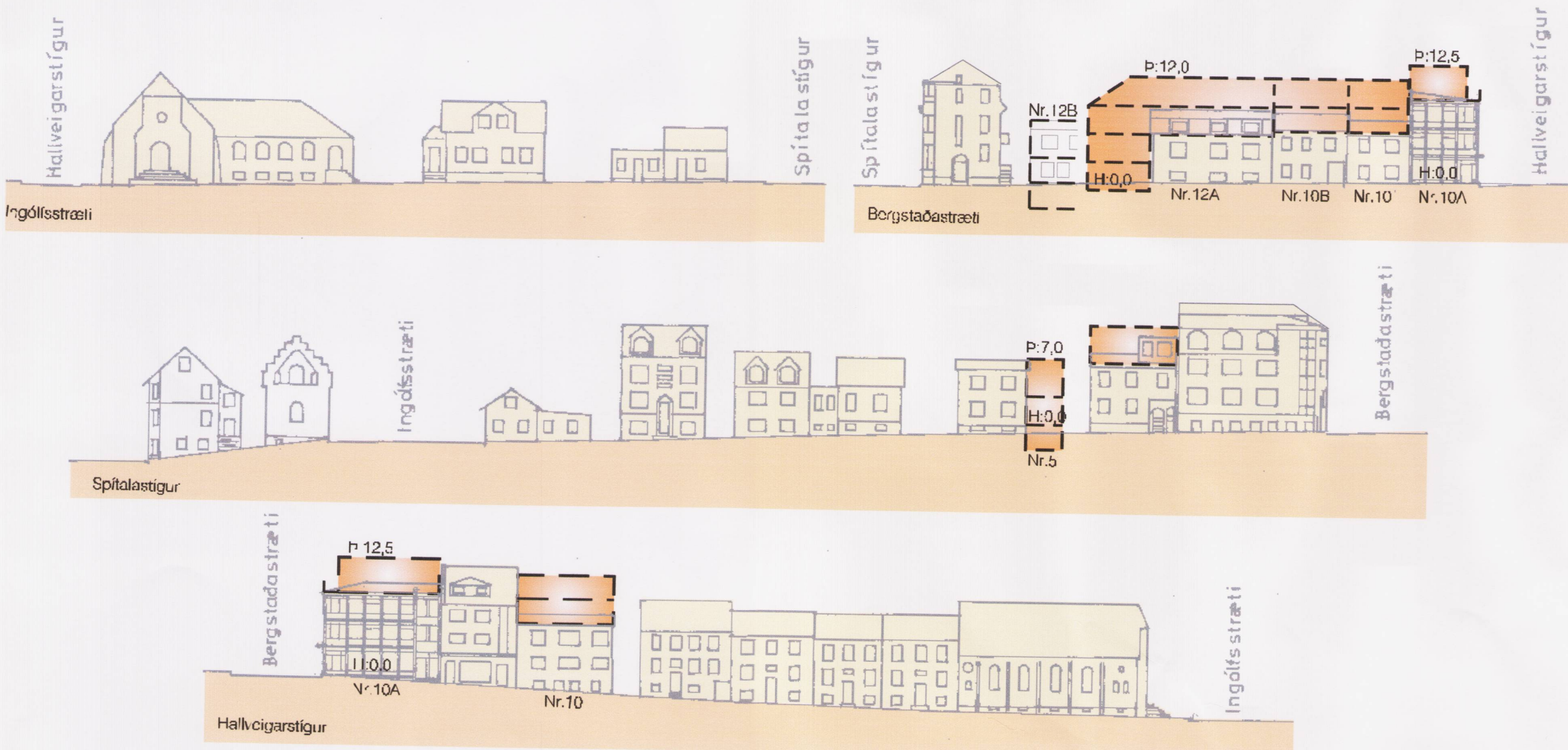
Afmörkun svæðis
Deiliskipulag nær til staðgreinireits 1.180.2 sem afmarkast af Hallveigarstíg, Bergstaðastræti, Spítalastíg og Ingólfsstræti.

Lýsing svæðis, núverandi ástand
Reitinn er fremur helsteyptur og mótaður. Svæðið sem byggðist á fyrri hluta síðustu aldar er nánast fullbyggt og í góðum notum. Því eru hvorki margir né mikir uppbyggingarkostir á reitnum. Í Húsvendarskrá Reykjavíkur eru hús á staðgreinireitnum á veldunarsvæði, veldun byggðamynsturs(VB). Undanskilið er þó Bergstaðastræti 10a.

Bergstaðastræti 12(Brenna) er byggt 1881. Um er að ræða óvenju upprunalegan steinbæ og er varðveislugildi því talið mjög mikið. Í Húsvendarskrá Reykjavíkur* kemur fram að huga beri að friðun Brennu. (TF) Vegna aldurs er húsið háð þjóðminjalögum um allar breytingar á núverandi ástandi þess (F1918). Bergstaðastræti 12a er byggt 1920. Byggt var við húsið 1953. Bergstaðastræti 12b er byggt 1928.

Deiliskipulag

Öll hús á reitnum njóta verndar (VB) að undanskildu Bergstaðastræti 10a og Hallveigarstíg 10 þ.e. þeim hluta húss sem byggður var 1962. Heimilt er að gera minni háttar breytingar á húsum á reitnum s.s. gera skyggni svalir, minni kvisti og lagfæringar án þess að breyta þurfi deiliskipulaginu.
Ofantaldar minniháttar breytingar skulu vera í samræmi við ákvæði Þróunaráætlunar Reykjavíkur varðandi hönnun breytingar og viðbygginga á miðborgarsvæði Reykjavíkur, svo og ákvæði skipulags þessa um hverfisvernd.
Bergstaðastræti 12 (steinbærinn Brenna) nýtur verndar (VB),(TF),(F1918), heimilt er að byggja eina hæð og ris við húsið til vesturs. Heimilt er að byggja þriggja hæða hús með risi(viðbygging)suður af Bergstaðastræti 12a og hækka húsið um eina hæð.
Á löðinni Bergstaðastræti 12 er kvóð um umferð frá Bergstaðastræti að húsum Bergstaðastræti 12 og 12b.



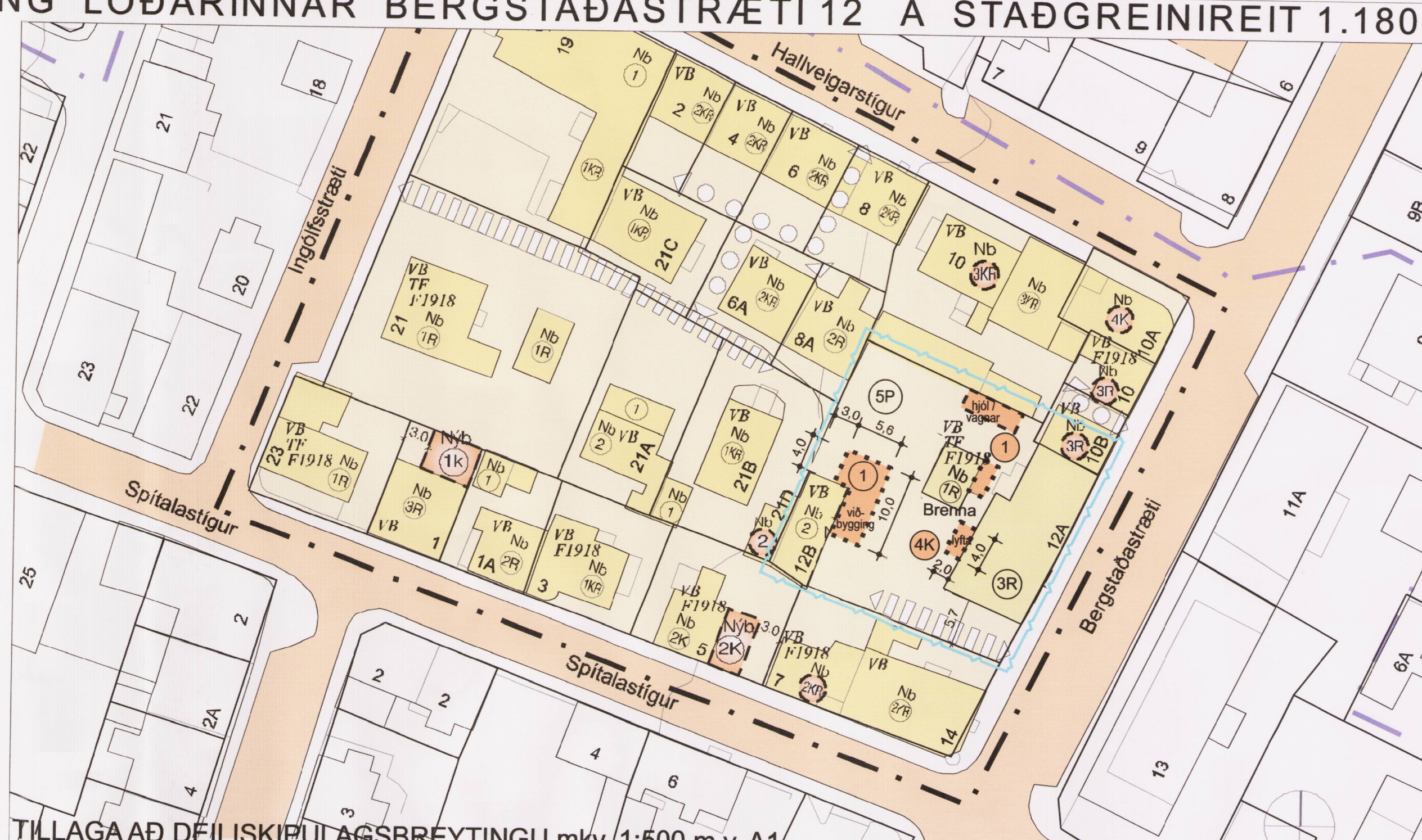
SKILMÁLAR: NÚVERANDI ÁSTAND

Staðgr.	heiti	löö m ²	byggj. m ²	N
1.180.2	Bergstaðastræti 12	872m ²	485	0,58
1.180.2	Bergstaðastræti 12A	-	-	-
1.180.2	Bergstaðastræti 12B	-	-	-

DEILISKIPULAGSTILLAGA

löö m ²	byggj. m ²	max N	athugasemdir
872	1010	1,16	Breytt. Sjá greinargerð og deiliskipulagskilmála fyrir reit 1.180.2.
-	-	-	Breytt. Sjá greinargerð og deiliskipulagskilmála fyrir reit 1.180.2. Hús stendur á löðinni Bergstaðastræti 12.
-	-	-	Breytt. Sjá greinargerð og deiliskipulagskilmála fyrir reit 1.180.2. Hús stendur á löðinni Bergstaðastræti 12.

SAMÞYKKT HÁMARKS BYGGINGARMAGN Á REIT 7.806m²



TILLAGA AÐ DEILISKIPULAGSBREYTINGU m.vk. 1:500 m.v. A1

TILLAGA AÐ DEILISKIPULAGSBREYTINGU OG MARKMIÐ

Markmiðið með deiliskipulagsbreytingunni er að tryggja að steinbærinn Brenna verði endurbýggður á farsalan hátt, að bæta ferilmál hússins að Bergstaðastræti 12A, og hnika viðbyggingu við Bergstaðastræti 12B þ.a. að upprunaleg einkenni hússins fái notið sín betur.

Í gildandi deiliskipulagi er skilgreind byggingarheimild á þremur byggingarreitum á löðinni Bergstaðastræti 12:
 • Viðbygging við Bergstaðastræti 12 – Brennu, sem er frílystur steinbær.
 • Viðbygging við Bergstaðastræti 12A
 • Viðbygging við Bergstaðastræti 12B.

Heimild til viðbyggingar við Bergstaðastræti 12A hefur verið nýtt, en ekki heimildir við nr. 12 og 12B. Síðan deiliskipulagið var samþykkt hefur orðið breyting á útreikningi nýtingarhlutfalls. Áður reiknuðust einungis A-rými (lokuð rými með útteggjum og þaki) með í nýtingarhlutfalli, en nú reiknast einnig B-rými s.s. svalir með.
Nú, árið 2014, þegar þessi deiliskipulagsbreyting er unnin er nýtingarhlutfall komið fast að hámarki þó svo að stækkunarheimildir við Bergstaðastræti 12 og 12B hafi ekki verið nýttar.

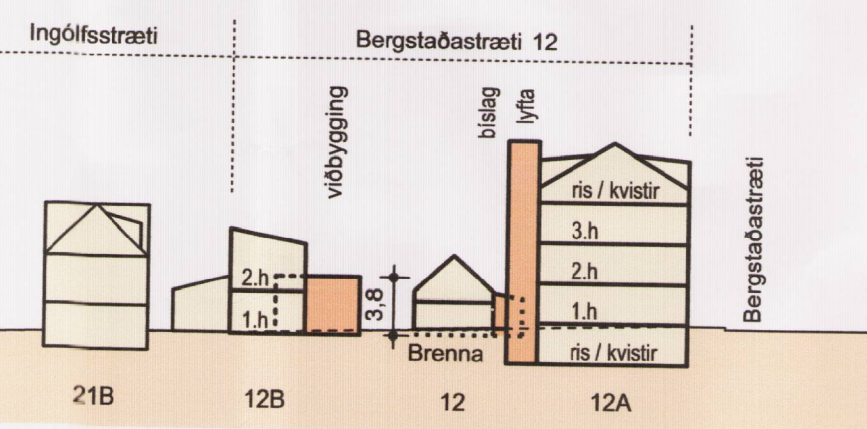
Breytingar frá gildandi deiliskipulagi.
Með deiliskipulagsbreytingu þessari er byggingarheimildum fyrir Bergstaðastræti 12 og 12B breytt og skilgreind heimild fyrir litilli viðbyggingu fyrir lyftu við Bergstaðastræti 12A. Auk þess er skilgreind reitur fyrir hjóla- og vagnageymslu. Bislag sem stóð við Brennu þegar gildandi deiliskipulag var unnið hefur verið rífið. Heimilað verður að reisa nýtt bislag á sama stað og er skilgreindur byggingarreitur undir það.

Bilastæði og hjóla- og vagnageymsla.

Í gildandi deiliskipulagi er ekki gerð grein fyrir bilastæðum á lóð. Á löðinni hefur verið komið fyrir 7-8 bilastæðum-sbr. loftmynd núverandi ástands í hægra horni uppdráttar.
Með deiliskipulagsbreytingunni verða heimiluð 5 bilastæði á löðinni Bergstaðastræti 12 fyrir íbúa og gesti í húsum þremur. Bilastæði á löðinni takmarka álag á bilastæði í göturými Bergstaðastrætis.
Norðan við Brennu er 16m² byggingarreitur fyrir hjóla- og vagnageymslu.

Áhrif skipulagsbreytingarinnar.

Brenna verður endurbýggð að teknu tilliti til ákvæða vegna friðunar hússins. Lyfta við Bergstaðastræti 12A bætir ferilmál í húsinu.
Færsla á byggingarreit við Bergstaðastræti 12B dregur úr grenndaráhrifum á löðinni Spítalastígur 7, en eykur þau á löðinni Ingólfsstræti 21D.



SNEIÐING – BERGSTAÐASTRÆTI 12, m.vk. 1:500

SKILMÁLAR DEILISKIPULAGSTILLAGA

Staðgr.	heiti	löö m ²	byggj. m ²	N
1.180.2	Bergstaðastræti 12	872m ²	1.112m ²	1,28
1.180.2	Bergstaðastræti 12A	-	-	-
1.180.2	Bergstaðastræti 12B	-	-	-
1.180.2	Á sameiginlegri lóð	-	-	-

SÉRSKILMÁLAR

Bergstaðastræti 12.
Bergstaðastræti 12, Brenna er frílyst bygging samkvæmt lögum um menningarminjar nr. 80/2012, ytra byrði hússins var friðað 07. desember 2011. Í 9. grein laganna er áskilið að húsafríðunarnefnd fjalli um breytingar á frílystum húsum.
Byggingarreitur vestan við Bergstaðastræti 12 er felldur niður. Húsið – Brenna – verður endurbýtt, samráð verður haft við Minjastofnun um útfærslur varðandi það. Heimilt verði að byggja lítið bislag við húsið – með vísan til bislags sem þar stóð áður – og setja á það þaklugga og / eða litla kvisti – að fengnu samþykki Minjastofnunar og byggingarfulltrúa. Byggingarreitur fyrir bislag við austurhlöð hússins er 7,5m².
Í húsinu verður íbúð eða annað það sem samræmist Aðalskipulagi Reykjavíkur 2010-2030.

Bergstaðastræti 12A.

Byggingarreitur fyrir lyftu er skilgreindur við vestur-hlið Bergstaðastrætis 12A, þar verður heimilt að byggja lyftustokk sem tengir allar hæðir hússins saman, byggingarreiturinn er 8m² að stærð og heimilt að fullnýta hann á öllum hæðum, kjallara og 1-4. hæð.

Bergstaðastræti 12B.

Byggingarreitur fyrir viðbyggingu austan við Bergstaðastræti 12B er breytt. Honum er hliðrað til norðurs frá löðarmörkuð við Spítalastíg 7, og fyrir norðurgaffi Bergstaðastrætis 12B. Byggingarreiturinn er 44m² að stærð og heimilt að fullnýta hann á einni hæð, jarðhæð. Í húsinu verða íbúðir eða annað það sem samræmist Aðalskipulagi Reykjavíkur 2010-2030. Viðbygging við Bergstaðastræti 12B skal taka tillit til hússins og falla vel að byggingarstíl þess.

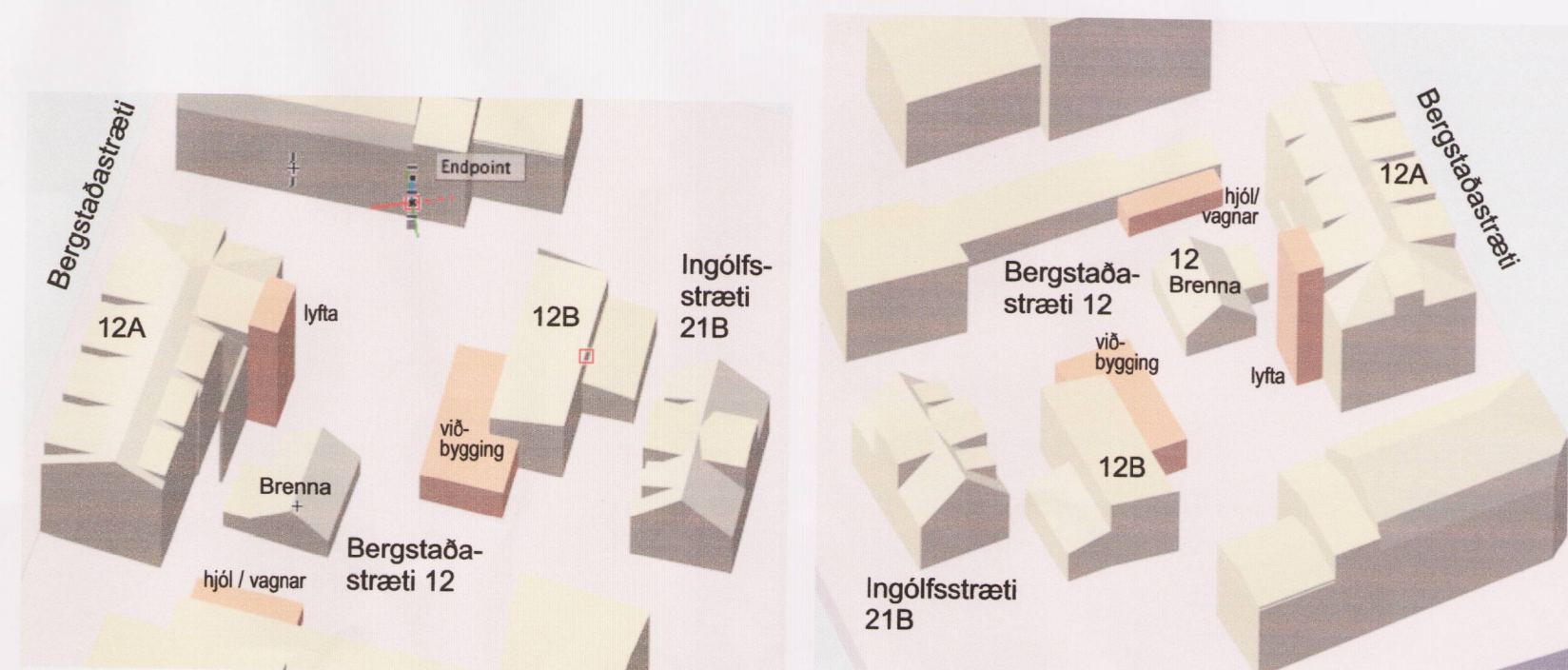
Byggingarmagn.

Skráð hámarks byggingarmagn á löðinni eykst um 102m². Þess ber þó að geta að sú tala innibí A- og B-rými og því er raunstækkun minni en fermetratala segir til um. Hámarks nýtingarhlutfall verður 1,28.

Brunavarnir.

Vegna þess hve þétt húsin standa á löðinni þarf að gera ráðstafanir í frágangi þeirra til að tryggja brunavarnir. Gerð verður grein fyrir þeim ráðstöfunum í byggingarleyfisútsöknun og á byggingaruppdráttum.

Að öðru leyti gildir deiliskipulag og skilmálar deiliskipulags reits 1.182.2, sem samþykkt var í Borgarráði 3.6.2003 og auglýst í B-deild Stjórnartíðinda 6. október 2003.

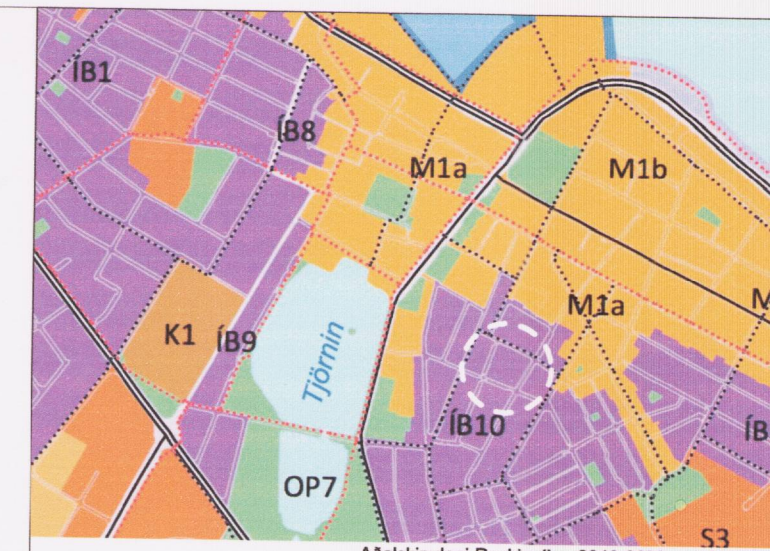


SKÝRINGARMYND uppbyggingar

SKÝRINGARMYND uppbyggingar

Athugasemdir /skýringar **HÁMARKS BYGGINGARMAGN Á REIT SKV. TILLÖGU 7.908m²**

Byggingarreitur felldur niður. Endurgerð. Bislag heimilt skv. skilmálum.
Heimilt að byggja lyftu við húsið skv. skilmálum.
Byggingarreit hliðrað. Viðbygging heimil skv. skilmálum.
Heimilt að byggja hjóla- og vagnageymslu skv. skilmálum. Heimilt að gera 5 bilastæði.



SKÝRINGAR:

- AFMÖRKUN DEILISKIPULAGSREITS
- AFMÖRKUN MIÐBORGARINNAR
- MÖRK SKILGEINIS GÖTUSVÆÐIS
- MÖRK DEILISKIPULAGSBREYTINGAR
- NÚVERANDI BYGGINGAR
- BYGGINGARREITUR HÁMARK
- BINDANDI BYGGINGARLÍNA
- BIGGINGARREITUR NEÐANJARÐAR
- MEGIN MENNISSTEFNA
- LÖÐARMÖRK
- HÆÐIR /KJALLARÍ/ NÝTANLEGT RIS
- LEYFILEG HÆKKUN HÚSS. HÆÐ OG ÞAKFRÖM VERÐI Í SAMRÆMI VÍÐ AÐLIGGJANDI HÚS
- FJÖLDI BILASTÆÐA Á LÖÐ
- FJÖLDI BILASTÆÐA/ BILAGEYMSLU
- VERNDUN BYGGÐAMYNSTURS
- BYGGINGAR 20. ALDAR BYGGINGA
- TILLAGA AÐ FRIÐUN
- BYGGINGAR REISTAR FYRIR 1918

- H: GÖLFKÓTI AÐALHÆÐAR
- F: ÞAKKÓTI HÁMARK
- 1948: BYGGINGARÁR
- 00: HÚSNÚMÉR

- KVÖÐ UM G-NGUTENGSL
- KVÖÐ UM UMFERÐ
- GÖNGUSTÍGUR
- INNKEYRSLA Í BILASTÆÐAHÚS / KJALLARA

Nánari skilmálar, markmið og forsendur deiliskipulagsins koma fram í heftingu "Miðborgarsvæði Reykjavíkur. Greinargerð og deiliskipulagskilmálar fyrir staðgreinireit 1.180.2.

SAMÞYKKTIR

Deiliskipulagsbreyting þessi sem fengið hefur meðferð í samræmi við ákvæði 2. mgr. 43. gr. skipulagslaga nr. 123/2010 var samþykkt *þá embætti skipulagsfulltrúa* þann 11. mars 2015

Tilagan var grenndarkynt frá 28. jan. 2015 með athugasemdafrest til 20. feb. 2015.

Auglýsing um gildistöku breytingarinnar var birt í B-deild Stjórnartíðinda þann 30. mars 2015.

BREYTT EFTIR GRENNDAKYNNINGU

A-24.03.2015
Breytingar voru þær að byggingarheimild fyrir viðbyggingu við Bergstaðastræti 12B var minnkuð, einungis verður heimilt að byggja við húsið á einni hæð.
Byggingarmeitar jarðhæðar var minnkaður eilítið því í auglýstni tillögu, þann er í 3m jarðhæð frá löðarmörkuð um Ingólfsstræti 21B. Heimil hámarksstærð viðbyggingarinnar er 44m².
Skipulagsuppdrátti, texta og löðu breytt til samræmis við það. Ákvæði vegna friðunar Brennu færir inn.

BERGSTAÐASTRÆTI 12

101 - REYKJAVÍK

DEILISKIPULAGSBREYTING Á REIT 1.180.2

Breyting:	Staðgr.:	D-1	GLÁMA · KÍM
A-24.03.2015			
Utgáfudagur:	Msk.:	1:500 mv. A1	Arkitekt Longveggi 164 vnt, 105 Reykjavík t: 593-8100, f: 593-8101, ht: 540-696-7299 gloma@glomakim.is, www.glomakim.is
Vefnúmer:	Staðgr.:	ST	Vefnúmer: SK
1408053			