

Aðalskipulag Garðabæjar 2016-2030

Umhverfisskýrsla

8. febrúar 2018



SKÝRSLA - UPPLÝSINGABLAÐ

Titill skýrslu Aðalskipulag Garðabæjar 2016-2030- Umhverfisskýrsla		Tegund skýrslu Umhverfisskýrsla	
Verkheiti Endurskoðun aðalskipulags Garðabæjar		Verkkaupi Garðabær	
Verkefnisstjóri - EFLA Ólafur Árnason	Verkefnisstjóri / fulltrúi verkkaupa Arinbjörn Vilhjálmsson		
Höfundur Eva Dís Þórðardóttir	Skýrslunúmer	Verknúmer 2424-057	Fjöldi síðna 52
Staða skýrslu <input type="checkbox"/> Í vinnslu <input type="checkbox"/> Drög til yfirlstrar <input checked="" type="checkbox"/> Lokið	Dreifing skýrslu og upplýsingablaðs <input checked="" type="checkbox"/> Opin <input type="checkbox"/> Dreifing með leyfi verkkaupa <input type="checkbox"/> Trúnaðarmál		



EFNISYFIRLIT

TÖFLUSKRÁ	III
1 INNGANGUR	4
2 TENGL VÍÐ AÐRAR ÁÆTLANIR	5
3 AÐFERÐAFRÆÐI UMHVERFISMATS	12
3.1 Ferli matsvinnu	12
3.2 Valkostir og vinsun kosta	12
3.3 Hvaða þættir stefnunnar eru taldir hafa áhrif og á hvaða umhverfisþætti?	13
3.4 Viðmið við mat á áhrifum	16
4 UMHVERFISMAT	18
4.1 Byggð	18
4.1.1 Íbúðarbyggð	18
4.1.2 Verslun og þjónusta	31
4.1.3 Heildarniðurstaða stefnu varðandi byggð	33
4.2 Samgöngu- og þjónustukerfi	34
4.2.1 Gatnakerfi	35
4.2.2 Göngu- og hjólastígar	43
4.2.3 Almenningsamgöngur	43
4.2.4 Flutningskerfi raforku	43
4.2.5 Hafnir	44
4.2.6 Heildarniðurstaða stefnu varðandi samgöngu- og þjónustukerfi	44
4.3 Umhverfi	45
4.3.1 Íþróttasvæði	45
4.3.2 Opin svæði	45
4.3.3 Óbyggð svæði	45
4.3.4 Kirkjugarðar og grafreitir	45
4.3.5 Skógrækt	47
4.3.6 Strandsvæði	47
4.3.7 Verndarsvæði, hverfisvernd, friðlýsingar og fornleifar	47
4.3.8 Heildarniðurstaða stefnu varðandi umhverfi	47
4.4 Tilkynninga- eða matsskyldar framkvæmdir á skipulagstímabilinu	48
4.5 Vöktun umhverfisáhrifa	49

TÖFLUSKRÁ

Tafla 1. Yfirlit yfir stefnur og áætlanir ríkisins og sveitarfélaga og alþjóðasamninga.	5
Tafla 2. Yfirlit yfir þætti í stefnumótuninni sem taldir eru geta haft umhverfisáhrif.	14
Tafla 3. Yfirlit yfir umhverfisþætti og þær megin matsspurningar sem matið byggir á.	15
Tafla 4. Skilgreining á vægi umhverfisáhrifa.	16
Tafla 5. Samantekt umhverfismats fyrir Garðaholt.	22
Tafla 6. Samantekt umhverfismats fyrir Álftanes.	25
Tafla 7. Samantekt umhverfismats fyrir Setbergsholt og Svínholt.	30
Tafla 8. Samantekt umhverfismats fyrir Arnarnesháls.	32
Tafla 9. Samantekt umhverfismats fyrir Ofanbyggðaveg.	37
Tafla 10. Samantekt umhverfismats fyrir Vífilsstaðaveg við Álftanesveg.	39
Tafla 11. Samantekt umhverfismats fyrir Leirdalsop.	41
Tafla 12. Samantekt umhverfisáhrifa fyrir tengingu Kaupþúns við Setbergsholt.	43
Tafla 13. Samantekt umhverfismats fyrir kirkjugarð í Rjúpnadal.	46
Tafla 14. Yfirlit yfir þær framkvæmdir sem áætlað er að ráðast í á skipulagstímabilinu.	48
Tafla 15. Hér má sjá yfirlit þeirra vaktana sem fyrir eru innan Garðabæjar.	49

1 INNGANGUR

Endurskoðun aðalskipulags Garðabæjar fellur undir lög nr. 105/2006 um umhverfismat áætlana. Markmið laganna er að draga úr neikvæðum umhverfisáhrifum og jafnframt stuðla að því að tekið sé tillit til umhverfissjónarmiða við áætlanagerð.

Endurskoðun aðalskipulags Garðabæjar fellur undir lögum þar sem eftirfarandi á við um áætlunina:

- Áætlunin er unnin samkvæmt lögum.
- Áætlunin er undirbúin og/eða samþykkt af stjórnvöldum.
- Áætlunin markar stefnu um leyfisveitingar til framkvæmda sem tilgreindar eru í lögum nr. 106/2000 um mat á umhverfisáhrifum.

Áætlunin er unnin samkvæmt skipulagslögum nr. 123/2010 og er samþykkt af bæjarstjórn Garðabæjar. Hún markar stefnu um framkvæmdir sem tilgreindar eru í flokki A, B og C í lögum nr. 106/2000 um mat á umhverfisáhrifum. Mögulegar framkvæmdir innan Garðabæjar sem falla undir þessa flokka eru meðal annars:

- Stofnbrautir í þéttbýli
- Tengibrautir í þéttbýli
- Borgarlínan
 - Ekki liggja nægjanlegar forsendur fyrir á þessu stigi um útfærslu og því ekki hægt að meta útfærslukosti. Tekið skal fram að Borgarlínan er færð inn á uppdrátt sem leiðbeinandi lega.
- Fluglest
 - Óvissa ríkir um hvort ráðist verði í uppbyggingu fluglestar á skipulagstímabilinu. Ekki liggja nægjanlegar forsendur fyrir á þessu stigi um legu eða útfærslu og því ekki hægt að meta útfærslukosti.
- Smábátahafnir sem hafa a.m.k. 150 bátalægi
- Efnislosun vegna fyrirhugaðs kirkjugarðs
- Skolphreinsistöðvar á verndarsvæðum og svæðum á náttúruminjaskrá
- Breytingar og viðbætur við framkvæmdir sem tilgreindar eru í A og B flokki laga nr. 106/2000

Umhverfismat er unnið samhliða endurskoðun aðalskipulags. Í umhverfismatinu eru valkostir fyrir stefnubreytingar frá fyrra aðalskipulagi settir upp og bornir saman. Umhverfismatið nýtist sem innlegg í aðalskipulagsgerð og stuðlar að upplýstri og gagnsærri ákvarðanatöku. „Umhverfismatinu er ætlað að auka gæði skipulagsáætlana og tryggja að umhverfisáhrif séu metin við gerð aðalskipulagsins í því skyni að draga úr neikvæðum umhverfisáhrifum af framfylgd áætlunarinnar“¹.

Umhverfisskýrsla fyrir endurskoðun aðalskipulags Garðabæjar er unnin í samræmi við skipulags- og matslýsingu sem samþykkt var í bæjastjórn Garðabæjar þann 4. desember 2014.

¹ Leiðbeiningar Skipulagsstofnunar

2 TENGLI VIÐ AÐRAR ÁÆTLANIR

Við upphaf stefnumótunar er mikilvægt að skoða hvaða aðrar áætlanir Garðabær þarf að samræma sína stefnumótun við. Í umhverfismatinu er tekið mið af fjölmörgum áætlunum, stefnum og alþjóðasamningum. Í töflu 1 má sjá samanburður á stefnu Garðabæjar við áherslur í helstu stefnum, áætlunum og alþjóðasamningum á sviði skipulagsmála.

Tafla 1. Yfirlit yfir stefnur og áætlanir ríkisins og sveitarfélaga og alþjóðasamninga.

Stefna/áætlun	Áherslur	Samræmi við stefnu sveitarfélagsins
Ríkisstig		
Landsskipulagsstefna Íslands 2015-2026	<p>Sjálfbært skipulag þéttbýlis: Skipulag byggðar stuðli að sjálfbærri þróun þéttbýlisstaða með þéttri, samfelldri byggð, endurskipulagningu vannýttra svæða og eflingu nærsamfélags. Uppbygging íbúðar- og atvinnuhúsnæðis verði í samræmi við þarfir samfélagsins á hverjum tíma og til framtíðar.</p> <p>Gæði hins byggða umhverfis: Skipulag byggðar og bæjahönnun stuðli að gæðum í hinu byggða umhverfi og að yfirbragð og mælikvarði nýrrar byggðar falli að bæjarmynd viðkomandi staðar og sögulegri byggð. Jafnframt verði stuðlað að heilnæmu umhverfi sem veiti góð skilyrði til búsetu og möguleika til fjölbreyttrar útiveru.</p> <p>Sjálfbærar samgöngur: Skipulag byggðar og landnotkunar feli í sér samþætta stefnu um byggð og samgöngur með áherslu á greiðar, öruggar og vistvænar samgöngur og fjölbreytta ferðamáta.</p> <p>Náttúruvá og loftslagsbreytingar: Við skipulag byggðar verði tekið tillit til náttúruvá og loftslagsbreytinga.</p>	<p>Stefnan í aðalskipulaginu styður við landsskipulagsstefnuna m.a. með áformum um þéttingu miðsvæðis (þróunarsvæði A). Á miðsvæðinu er m.a. áætlað að bjóða upp á fjölbreyttar stærðir íbúða og öflugri þjónustu, eins og tíðari almenningsamgöngur með tilkomu Borgarlínunnar.</p> <p>Mörg útivistarsvæði og verndarsvæði eru innan þéttbýlismarka sveitarfélagsins sem gera íbúum kleift að stunda fjölbreytta útivist og njóta náttúrunnar. Þessi svæði hafa hins vegar áhrif á hversu samfelld byggðin í Garðabæ getur orðið því þau liggja á milli hverfa og því næst ekki alltaf samfella í byggðaflekum. Til að tryggja sem best flæði á milli byggðra svæða er mikil áhersla lögð á góðar göngu- og hjólatengingar á milli þeirra.</p> <p>Fyrirhuguð uppbygging á Garðaholti er m.a. liður í að tengja betur byggðina á Álftanesi við t.d. Þryðahverfi og Ásahverfi. Samfélagslega séð er mikilvægt að byggð á þessum svæðum tengist vel saman svo þjónustustig á þeim hækki. Uppbygging á Garðaholti getur stuðlað að öflugri almenningsamgöngum út á Álftanes.</p> <p>Í stefnunni er lögð áhersla á lágreista byggð sem er í samræmi við þegar byggð svæði í sveitarfélaginu. Í stefnunni eru skilmálar um almennar gæðakröfur þegar kemur að hönnun hins byggða umhverfis. Með slíkum skilmálunum er verið að tryggja að yfirbragð og mælikvarði byggðarinnar falli að núverandi bæjarmynd, að gæði hins byggða umhverfis séu góð og að byggð séu heilnæm mannvirki.</p> <p>Í stefnunni er lögð áhersla á góðar tengingar fyrir alla ferðamáta og hefur sérstaklega verið lögð áhersla á góðar tengingar fyrir hjólandi um sveitarfélagið</p>

		<p>og til nærliggjandi sveitarfélaga. Í stefnunni er lagt mikið upp úr góðum göngutengingum við útivistarsvæði, m.a. Vífilsstaðavatn, uppland Garðabæjar og ströndina.</p> <p>Fallið hefur verið frá því að byggja upp Vífilsstaðaveg að Álftanesvegi þar sem ekki er talin þörf fyrir tenginguna.</p> <p>Borgarlínan er sett inn á aðaluppdrátt til að ítreka mikilvægi þess að hönnun hennar fari af stað á skipulagstímabilinu.</p> <p>Við gerð stefnunnar hefur verið tekið mið af flóðahættu á Álftanesi. Hún er ein af meginforsendum fyrir afmörkun landnotkunarreita á Álftanesi. Stefnumörkun í aðalskipulaginu er því að taka mið af loftslagsbreytingum og mögulegum afleiðingum hennar.</p>
Samgönguáætlun 2011-2022	<p>Helstu stefnumið samgönguáætlunar eru greiðar, hagkvæmar, öruggar, umhverfislega sjálfbærar samgöngur og jákvæð byggðapróun. Í samgönguáætlun er lögð áhersla á eflingu almenningsgangna og tengingu með stígum fyrir gangandi og hjólandi vegfarendur. Gert er ráð fyrir framkvæmdum við Arnarnesveg og Álftanesveg í samgönguáætlun.</p>	<p>Stefnan sem sett er í aðalskipulagi sveitarfélagsins er í samræmi við samgönguáætlun sem lögð var fyrir Alþingi og gildir til ársins 2022.</p>
Náttúruverndar-áætlun 2004-2008 Náttúruverndar-áætlun 2009-2013	<p>Í náttúruverndaráætlun skulu vera sem gleggstar upplýsingar um náttúruminjar, þ.e. náttúruverndarsvæði og lífverur, búsvæði þeirra, vistgerðir og vistkerfi, sem ástæða þykir til að friðlýsa. Skal í áætluninni lýst sérkennum minjanna og þýðingu þeirra í náttúru landsins. Áætlunin skal m.a. taka til helstu tegunda vistgerða og vistkerfa hér á landi, svo og jarðmyndana.</p>	<p>Stefnan sem sett er í aðalskipulaginu er í samræmi við náttúruverndaráætlun. Innan Garðabæjar eru svæði á náttúruverndaráætlun: Fuglasvæði (Akrar – Löngufjörur – Skerjafjörður).</p> <p>Skerjafjörður hefur verið friðlýstur (maí 2009). Garðabær stefnir að friðlýsingu fleiri svæða, t.d. Urriðavatns.</p>
Velferð til framtíðar	<p>Velferð til framtíðar er stefnumótun Íslands um sjálfbæra þróun. Stefnumótunin var endurskoðuð 2010 og fjallar um heilbriggt og öruggt umhverfi, náttúruvernd, sjálfbæra nýtingu auðlinda og hnattræn viðfangsefni. Taka ber mið af stefnunni við gerð skipulagsins og umhverfismat þess eftir því sem við á.</p>	<p>Stefnan sem sett er í aðalskipulaginu er í samræmi við áherslur settar fram í Velferð til framtíðar.</p>
Náttúruminjaskrá 7. útgáfa	<p>Ráðherra gefur út náttúruminjaskrá á fimm ára fresti skv. lögum nr. 60/2013.</p>	<p>Stefnan sem sett er í aðalskipulaginu er í samræmi við náttúruminjaskrá. Svæði innan Garðabæjar sem skráð eru á náttúruminjaskrá eru:</p>

	<p>Náttúruminjaskrá er listi yfir öll friðlýst svæði á Íslandi og mörg önnur merkileg svæði sem hafa ekki enn verið friðlýst. Náttúruminjaskrá er skipt í þrjá hluta:</p> <p>A hluta – Friðlýst svæði</p> <p>B hluta – Framkvæmdaáætlun um friðlýsingar og friðun</p> <p>C hluta – Aðrar mikilvægar náttúruminjar</p>	<ul style="list-style-type: none"> • Friðlönd: Gálgahraun, Kasthúsatjörn og aðliggjandi fjara, Vífilsstaðavatn og næsta nágrenni. • Náttúruvættir: Búrfell, Búrfellsgjá og eystri hluti Selgjár. • Fólkvangar: Bláfjöll, Garðahraun, Vífilsstaðahraun og Maríuhellar, Hlið, Kasthúsatjörn og aðliggjandi fjara, Reykjanesfólkvangur. • Búsvæði: Skerjafjörður.
Aðgerðaáætlun í loftslagsmálum	Aðgerðaáætlun íslenskra stjórnvalda í loftslagsmálum er hugsuð sem tæki sem stjórnvöld geta notað til að draga úr nettólosun gróðurhúsalofttegunda (GHL) á Íslandi í því skyni að standa við stefnu stjórnvalda og skuldbindingar í loftslagsmálum.	Stefnan sem sett er í aðalskipulaginu styður við aðgerðaáætlun stjórnvalda í loftslagsmálum m.a. með því að stuðla að góðum innviðum fyrir virkan ferðamáta innan sveitarfélagsins, með tengingum við nærliggjandi sveitarfélög og skynsamlegri uppbyggingu svæða.
Stefnumörkun Íslands um líffræðilegan fjölbreytileika	Meginmarkmið er að vernda og styrkja íslenskt lífríki og tryggja sjálfbæra nýtingu þess.	Stefnan sem sett er í aðalskipulaginu er í samræmi við stefnumörkunina, m.a. eru áform um endurheimt votlendis við Kasthúsatjörn, einnig snýr verndun Urriðavatns að verndun lífríkis og vatnasviðs þess.
Kerfisáætlun Landsnets 2016-2025	Landsneti ber samkvæmt raforkulögum nr. 65/2003 að byggja flutningskerfið upp á hagkvæman hátt að teknu tilliti til öryggis, skilvirkni, áreiðanleika afhendingar og gæða raforku. Þá hefur fyrirtækið eitt heimild til að reisa ný orkuflutningsmannvirki. Orkustofnun er að yfirfara áætlunina til samþykktar.	Stefnan sem sett er í aðalskipulaginu er í samræmi við kerfisáætlun Landsnets.
Alþjóðasamþykkt um fuglavernd	Allir villtir fuglar skulu verndaðir. Stjórnvöld mega veita undanþágu frá þessari almennu reglu í þágu vísinda og menntunar, og hvað varðar vargfugla.	Mikið landsvæði er friðað í Garðabæ og eru fleiri friðlýsingar í undirbúningi, m.a. til að vernda búsvæði fugla. Mikið fuglalíf er á Álfanesi og er stefna Garðabæjar um verndun fugla í samræmi við alþjóðasamþykkt um fuglavernd.
Ramsar-samningurinn um votlendi	Að stuðla að verndun og skynsamlegri nýtingu votlendissvæða í heiminum, sérstaklega sem lífsvæði fyrir votlendisfugla.	Stefnan sem sett er í aðalskipulaginu samræmist verndun og skynsamlegri nýtingu votlendissvæða. Innan Garðabæjar eru votlendissvæði friðlýst og horft til þess að friðlýsa fleiri svæði. Skipulagsáætlanir hafa verið unnar sérstaklega með verndun og skynsamlega nýtingu votlendissvæða í huga, t.a.m. deiliskipulag fyrir Urriðaholt.

Sveitarfélagsstig		
Svæðisskipulag höfuðborgar-svæðisins Höfuðborgarsvæðið 2040	Höfuðborgarsvæðið er eitt búsetusvæði, einn atvinnu- og húsnæðismarkaður með sameiginleg grunnkerfi, útivistarsvæði, auðlindir og náttúru. Helstu leiðarljós í svæðisskipulagi höfuðborgarsvæðisins 2015-2040 eru: <ul style="list-style-type: none"> • Hagkvæmur vöxtur höfuðborgarsvæðisins • Skilvirkar samgöngur og nútímalegt samgöngukerfi • Aukin alþjóðleg samkeppnishæfni • Heilnæmt umhverfi • Gott nærumhverfi • Árangursríkt samstarf um þróun höfuðborgarsvæðisins 	<p>Í stefnunni er tekið tillit til vaxtarmarkna svæðisskipulags höfuðborgarsvæðisins og forgangsraðað uppbygginu svæða til að tryggja að þau verði fullbyggð áður en næsta svæði/hverfi verður byggt upp.</p> <p>Samgöngur eru metnar skilvirkar innan sveitarfélagsins bæði fyrir akandi, gangandi og hjólandi umferð. Mikil áhersla er á skilvirkar hjóla og gönguleiðir á milli hverfa innan sveitarfélagsins en ekki síður á milli sveitarfélaga.</p> <p>Sérstaklega er lögð áhersla á að Borgarlínan fari í framkvæmd á skipulagstímabilinu sem er liður í að koma samgöngumálum á höfuðborgarsvæðinu í nútímalegri mynd. Mikil vinna er í gangi hjá Samtökum sveitarfélaga á Höfuðborgarsvæðinu (SSH) við að festa legu Borgarlínunnar.</p> <p>Breytingar eru gerðar á skilgreiningu Ofanbyggðavegarins frá gildandi aðalskipulagi og svæðisskipulagi. Í myndatexta í svæðisskipulagi n.t.t. korti nr. 4, bls. 49 segir: „<i>Til stofnvega flokkast einnig eftirtaldir vegir sem eru í aðalskipulagsáætlunum sveitarfélaga: Sundabraut og Ofanbyggðavegur sem meginstofnvegir</i>“. Í endurskoðuninni er gert ráð fyrir að vegurinn verði stofnbraut sem liggja um Setbergsholt frá Hafnarfirði og tengist mislægum gatnamótum við Reykjanesbraut. Því er um breytingu á skilgreiningu vegarins að ræða. Samráð hefur verið haft við SSH um málsmeðferð og mun málið vera tekið upp þegar vinna SSH og Vegagerðarinnar um skilgreiningu stofnleiða liggur fyrir. Með færslu vegarins er verið að minnka umfang Ofanbyggðavegar í upplandi sveitarfélagsins og nýta betur þá stofnbraut sem þegar er til, Reykjanesbrautina.</p> <p>Í stefnunni er lögð áhersla á gott aðgengi að grænum svæðum fyrir alla íbúa. Garðabær hefur friðlýst mörg svæði til að tryggja verndun þeirra, bæði vegna náttúru og dýralífs en ekki síður svo íbúar geti notið þeirra. Þessi stefna stuðlar að heilnæmu umhverfi og góðu nærumhverfi íbúa.</p> <p>Mótun stefnu um svæði sem liggja að nágrennasveitarfélögunum, eins og Setbergsholt og Hnoðraholt, hefur verið gerð í samráði við þau. Einnig hefur verið haft samráð við SSH.</p>
Aðalskipulags-áætlanir aðliggjandi sveitarfélaga	Stefna sveitarfélags um landnotkun.	Stefna aðalskipulagsins er í samræmi við aðliggjandi aðalskipulagsáætlanir.
Samþykkt nr. 555/2015 um	Markmið samþykktarinnar er að tryggja verndun grunnvatns vatnsverndarsvæða höfuðborgarsvæðisins	Stefna aðalskipulagsins er í samræmi við samþykktina.

verndarsvæði vatnsbóla innan lögsagnarumdæma Mosfellsbæjar, Reykjavíkurborgar, Seltjarnarnesbæjar, Kópavogsbæjar, Garðabæjar og Hafnarfjarðar-kaupstaðar	þannig að gæði neysluvatns á vatnstökustað uppfylli ávallt kröfur sem gerðar eru í gildandi löggjöf.	
Stefnur og áætlanir Garðabæjar og Álftaness		
Staðardagskrá 21 í Garðabæ	Staðardagskrá 21 fyrir Garðabæ er ætlað að vera forskrift að sjálfbærri þróun sveitarfélagsins, sem mótuð er í samvinnu við íbúa þess. Verkefnið er í höndum umhverfisnefndar Garðabæjar. Í Staðardagskrá 21 er sett fram leiðarljós og almenn markmið auk sértækra markmiða um eftirtalda þætti: Mannlíf, atvinnustarfsemi í Garðabæ, umhverfisfræðslu, umhverfisbókhalð og opinber innkaup, fráveitu, úrgang, röskun og mengunarhættu í umhverfi, neysluvatn, skipulagsmál og samgöngur, hávaða og loftmengun, orkunotkun, meindýr, útivist, náttúruvernd og menningarminjar.	Stefna í aðalskipulagi Garðabæjar er í samræmi við leiðarljós og markmið sett fram í Staðardagskrá 21 Garðabæjar.
Staðardagskrá 21 fyrir Álftanes	Í staðardagskrá Álftaness er leiðarljósið að Álftanes sé fallett og náttúrulegt sveitarfélag og í skipulagi samgangna sé sjálfbærni höfð að leiðarljósi. Meginmarkmiðin eru að hugmyndafræði sjálfbærrar þróunar verði höfð til hliðsjónar við skipulagsvinnu innan sveitarfélagsins. Einnig að við frekari þróun byggðar verði þess gætt, að allir íbúar búi við góð umhverfisskilyrði hvað varðar hávaða, loftgæði, leiksvæði barna, aðkomu að útivistarsvæðum eða öðru því er flokka má undir lífsgæði. Leitað verði leiða til orkusparnaðar eða notkunar sjálfbærrar orku við samgöngur í sveitarfélaginu.	Stefna í aðalskipulagi Garðabæjar er í samræmi við leiðarljós og markmið sett fram í Staðardagskrá 21 Álftaness.

<p>Umhverfisstefna Garðabæjar frá 2017</p>	<p>Í umhverfisstefnu Garðabæjar er sett fram yfirmarkmið: <i>„Vitund og þekking á umhverfi og umhverfismálum sveitarfélagsins sé eins og best verður kosið og náttúran sé lifandi hluti af daglegu lífi og lífsgæðum íbúa Garðabæjar.“</i></p> <p>Áhersla er á: umhverfisfræðslu, samgöngur, útivist, mengun, meðferð úrgangs, loftgæði, verndun lífríkis, náttúr- og söguminja o.fl.</p>	<p>Stefna aðalskipulagsins er í samræmi við umhverfisstefnu Garðabæjar. Áhersla er áfram á umhverfis- og náttúruvernd, fyrirhugað er að halda áfram að friðlýsa svæði í samstarfi við Umhverfisstofnun.</p> <p>Skipulag byggðar er lítið breytt frá fyrra skipulagi og eru öll byggð svæði í góðri tengingu við útivistarsvæði.</p> <p>Áfram er áhersla á að bæta skilyrði fyrir gangandi og hjólandi fólks. Unnið er markvisst að lagningu göngu- og hjólfreiðastíga og tengingum við nágrennasveitarfélög.</p>
<p>Lýðræðisstefna Garðabæjar</p>	<p>Í lýðræðisstefnu eru sett fram markmið um þjónustu, þekkingu og almenna þátttöku í stefnumótun og ákvarðanatöku um málefni bæjarfélagsins. Gerð, kynning, umfjöllun og samþykkt aðalskipulags verður samkvæmt ákvæðum skipulagslaga, sem falla vel að lýðræðisstefnu bæjarins.</p> <p>Garðabær er nútímalegt sveitarfélag þar sem áhersla er lögð á framúrskarandi þjónustu og ánægju íbúa. Lýðræði og virkt samráð er einn af hornsteinum stjórnkerfisins í Garðabæ. Bæjarstjórn og stjórnendur Garðabæjar líta svo á að í áliti íbúa á málefnum sveitarfélagsins búi verðmæti sem mikilvægt sé að virkja.</p> <p>Íbúar Garðabæjar eiga að hafa greiðan aðgang að þátttöku í ákvarðanatöku og stefnumótun í því skyni að auka gæði þjónustunnar og efla lífsgæði og samheldni í sveitarfélaginu.</p>	<p>Aðalskipulags- og umhverfismatsferlið er gagnsætt ferli þar sem íbúum er boðið að taka þátt í stefnumótuninni og er unnið skv. lögum og reglugerðum líkt og kemur fram í lýðræðisstefnu Garðabæjar.</p>
<p>Fjölskyldustefna Garðabæjar</p>	<p>Leiðarljós fjölskyldustefnu Garðabæjar: Garðabær leggur áherslu á að styðja og styrkja fjölskyldur í Garðabæ með því að búa þeim góð skilyrði og um leið að skapa einstaklingum bestu möguleg skilyrði svo þeir geti vaxið, þroskast og notið hæfileika sinna, sjálfum sér og öðrum til góðs og samfélaginu til framfara.</p>	<p>Stefna aðalskipulagsins er í samræmi við fjölskyldustefnu Garðabæjar og Álfтанess, m.a. að Garðabær verði í fremstu röð um verndun umhverfis og náttúru þannig að hann sé eftirsóttur til búsetu sem vistvænn bær með aðlaðandi umhverfi.</p>

Fjölskyldustefna Álftaness	Fjölskyldustefna Álftaness fjallar um fjölskyldu- og félagsmál, íþróttá- og tómstundamál, skipulag, umhverfi, útivist og starfsfólk og stjórnsýslu.	
Stefna í íþróttá- og tómstundamálum í Garðabæ	Stefnu í íþróttá- og tómstundamálum er ætlað að treysta grunninn og móta framtíðarsýn í íþróttá- og tómstundamálum í Garðabæ. Í kjölfar stefnunnar verður unnið að aðgerðaáætlun um framkvæmd hennar.	Stefna aðalskipulagsins tekur frá landsvæði fyrir íþróttir til að tryggja að vegalengdir séu ákjósanlegar úr öllum hverfum Garðabæjar.
Aðgerðaráætlun vegna hávaða 2013-2018	Áætlun til að draga úr umferðarhávaða innan sveitarfélagsins.	Stefna aðalskipulagsins er í samræmi við áætlunina og skal taka tillit til hennar við hönnun samgöngumannvirkja og nýrra hverfa.

3 AÐFERÐAFRÆÐI UMHVERFISMATS

Aðalskipulag Garðabæjar er unnið af teymi ráðgjafa frá EFLU verkfræðistofu, Teiknistofu arkitekta og Landmótun og er umhverfismatið leitt af EFLU verkfræðistofu.

Stuðst er við leiðbeiningar Skipulagsstofnunar, annars vegar um umhverfismat áætlana og hins vegar um flokkun umhverfispátta, viðmið, einkenni og vægi umhverfisáhrifa ásamt leiðbeiningum um gerð umhverfisskýrslu². Umhverfismatið byggir á fyrirbyggjandi upplýsingum um grunnástand umhverfis í Garðabæ.

Umhverfismatinu er fyrst og fremst ætlað að:

- Nýtast við ákvarðanatöku í skipulagsvinnunni.
- Upplýsa um möguleg umhverfisáhrif aðalskipulagsins.
- Aðstoða við val á milli skipulagskosta með samanburði á umhverfisáhrifum þeirra. Í umhverfismatinu eru metnar þær stefnubreytingar sem gerðar eru frá gildandi aðalskipulagsáætlun Garðabæjar og áður Álftaness.
- Undirbyggja og rökstyðja ákvarðanatöku í skipulagsgerðinni.

3.1 Ferli matsvinnu

Á fyrstu stigum verkefnisins, við gerð skipulags- og matslýsingar, hófst vinnan við umhverfismatið. Vinnsla umhverfismatsins og sjálf skipulagsvinnan voru samofin frá fyrstu skrefum. Með því móti nýttist umhverfismatið best til að aðstoða við upplýsta ákvarðanatöku þar sem tekið er tillit til umhverfissjónarmiða og stuðlað að óskertum eða bættum umhverfisgæðum íbúa Garðabæjar.

Endurskoðun aðalskipulags Garðabæjar fól í sér samanburð á valkostum um stefnu fyrir byggð og byggðamynstur, íþróttasvæði, samgöngur og veitur og voru áhrif þeirra á umhverfið metin. Valkostir voru skoðaðir jafnóðum og ákvarðanir teknar jafnt og þétt í ferlinu. Með þessu nýttist umhverfismatið sem innlegg í mótun að tillögu að aðalskipulagi Garðabæjar. Í ferlinu hefur tillaga að aðalskipulagi tekið breytingum, bæði eftir ábendingar frá íbúum og hagsmunaaðilum og vegna þeirra umhverfissjónarmiða sem fram hafa komið í umhverfismatinu. Niðurstaða umræðu um valkosti í einstökum málaflokkum var stundum að halda óbreyttri stefnu, má þar t.d. nefna íþróttasvæði.

Á lokastigi umhverfismatsins var metið hvaða möguleg áhrif gætu orðið af tilteknum framkvæmdum sem gert er ráð fyrir á skipulagstímabilinu og eru háðar lögum um mat á umhverfisáhrifum nr. 106/2000. Eru það framkvæmdir eins og kirkjugarður á Rjúpnahæð, Ofanbyggðavegur um Setbergsholt og Borgarlínan, sjá nánar í kafla 4.4.

3.2 Valkostir og vinsun kosta

Umhverfismatið hófst strax við upphaf vinnunnar. Höfundar umhverfisskýrslu sátu alla vinnufundi með skipulagsnefnd og þar með var hægt að nýta tæki umhverfismats frá fyrstu stigum við áætlanagerðina.

Valkostir og greining þeirra er stór hluti af umhverfismati áætlana. Áhersla á kosti og kostagreiningu hefur þann ávinning að ferlið við ákvarðanatöku verður gagnsærra og matsvinnan undirbyggir upplýstar ákvarðanir um stefnumótun með umhverfismál í fyrirrími.

Eftir samþykkt skipulags- og matslýsingar var hafist handa við að stilla upp valkostum fyrir þær stefnubreytingar sem ákveðið var að skoða í skipulagsvinnunni. Valkostum var stillt upp fyrir byggð og byggðapróun, samgöngur og íþróttasvæði með það fyrir augum að kanna hvort

² Skipulagsstofnun – leiðbeiningar

ástæða væri til að endurskoða stefnu í viðkomandi málaflokkum. Fjöldmargir kostir voru settir upp í upphafi en þeim fækkaði jafnt og þétt í gegnum vinnu skipulagsnefndar og skipulagsráðgjafa. Ekki eru kynntir allir kostir í þessari umhverfisskýrslu heldur þeir sem eftir stóðu að lokinni vinsun á kostum.

Eftir forkynningarfasa var farið yfir athugasemdir og ábendingar frá almenningi. Í kjölfarið var umhverfisskýrslan endurskoðuð út frá þeim breytingum sem gerðar voru á stefnunni eftir forkynningu.

3.3 Hvaða þættir stefnunnar eru taldir hafa áhrif og á hvaða umhverfisþætti?

Við mat á umhverfisáhrifum aðalskipulags Garðabæjar eru öll almenn stefnumið aðalskipulagsins metin auk valkosta við útfærslur ákveðinna þátta. Þeir þættir sem öðrum fremur eru taldir geta valdið áhrifum á umhverfið eru byggð og byggðamynstur, samgöngur, íþróttasvæði og veitur.

Helstu þættir sem horft er til varðandi byggð eru möguleg áhrif á byggðapróun í Garðabæ út frá stærð og staðsetningu byggðar m.t.t. útmarka hennar við uppland bæjarins og tengsla við önnur svæði og samgöngu- og þjónustukerfi. Möguleg áhrif byggðamynsturs m.t.t. lögunar og yfirbragðs byggðar, þéttleika, blöndunar og annars fyrirkomulags. Byggð getur haft áhrif á samfélag, náttúrufar og dýralíf, náttúru- og menningarminjar, vatn, sjó og strandlínu, landslag og ásýnd, öryggi.

Stefna aðalskipulagsins varðandi svæði fyrir landbúnað, iðnaðarsvæði, atvinnusvæði og samfélagsþjónustu er talin hafa óveruleg eða engin áhrif á alla umhverfisþætti. Ekki er um neina stefnubreytingu að ræða fyrir þessa landnýtingarflokka og því er ekki fjallað sérstaklega um þá frekar í þessu mati.

Möguleg áhrif samgangna eru vegna skipulags umferðarkerfa, bæði núverandi og nýrra, og áherslna í samgöngumálum. Samgöngur geta haft áhrif á samfélag, náttúrufar og dýralíf, náttúru- og menningarminjar, vatn, sjó og strandlínu, landslag og ásýnd, hljóðvist, loftgæði, náttúruvá, öryggi og veðurfar (losun gróðurhúsalofttegunda).

Innan Garðabæjar eru þrír golfvellir og íþróttasvæði sem falla undir landnotkunina opin svæði, útivist og íþróttir. Fyrirhugaðar eru framkvæmdir á þessum svæðum á skipulagstímabilinu. Möguleg áhrif af stefnumótun opinna svæða eru á samfélag, náttúrufar og dýralíf, náttúru- og menningarminjar, vatn, sjó og strandlínu og landslag og ásýnd.

Fyrirkomulag stofnæða, dælustöðva og útrása í fráveitukerfi sveitarfélagsins getur haft áhrif á samfélag, náttúrufar og dýralíf, náttúru- og menningarminjar, vatn, sjó og strandlínu. Engin stefnubreyting er fyrirhuguð á veitum og því verður ekki fjallað frekar um þær.

Tafla 2. Yfirlit yfir þætti í stefnumótuninni sem taldir eru geta haft umhverfisáhrif.

Áhrifaþættir	Helstu þættir sem horft er til eru:	Er talið geta haft áhrif á eftirfarandi umhverfisþætti:
Byggð	Möguleg áhrif byggðaþróunar í Garðabæ, s.s. stærð og staðsetning byggðar með tilliti til útmarka hennar við uppland bæjarins og tengsla við önnur svæði, samgöngu- og þjónustukerfi. Möguleg áhrif byggðamynsturs m.t.t. lögunar og yfirbragðs byggðar, þéttleika, blöndunar og annars fyrirkomulags.	<ul style="list-style-type: none"> • Samfélag • Náttúrufar og dýralíf • Náttúru- og menningarminjar • Vatn, sjó og strandlínu • Landslag og ásýnd, • Öryggi
Samgöngur	Möguleg áhrif samgangna eru vegna skipulags umferðarkerfa, bæði núverandi og nýrra, og áherslna í samgöngumálum.	<ul style="list-style-type: none"> • Samfélag • Náttúrufar og dýralíf • Náttúru- og menningarminjar • Vatn, sjó og strandlínu • Landslag og ásýnd • Hjóðvist • Loftgæði • Öryggi og veðurfar (losun gróðurhúsalofttegunda)
Veitur	Fyrirkomulag stofnæða, dælustöðva og útrása í fráveitukerfi sveitarfélagsins.	<ul style="list-style-type: none"> • Samfélag • Náttúrufar og dýralíf • Náttúru- og menningarminjar • Vatn, sjó og strandlínu

Tafla 3. Yfirlit yfir umhverfisþætti og þær megin matsspurningar sem matið byggir á.

Umhverfisþættir	Matsspurningar
Samfélag	<ul style="list-style-type: none"> • Þjónusta við íbúa • Atvinnutækifæri innan sveitarfélagsins • Fjölbreytt íbúasamsetning • Aðgengi að útivistarsvæðum og náttúru • Hagræn áhrif
Náttúrufar og dýralíf	<ul style="list-style-type: none"> • Líffræðilegur fjölbreytileiki • Vistsvæði fugla • Búsvæði dýra/gróðurs • Viðkvæm náttúra
Náttúru og menningarminjar	<ul style="list-style-type: none"> • Friðlýst svæði • Svæði á náttúruminjasrá eða náttúruverndaráætlun • Hverfisvernduð svæði • Fornminjar • Búsetu- eða menningarlandslag
Vatn, sjór og strandlína	<ul style="list-style-type: none"> • Vatnsverndarsvæði • Vötn, ár og lækir • Votlendissvæði, strandsvæði eða grunnsævi
Landslag/ásýnd	<ul style="list-style-type: none"> • Byggðamynstur • Yfirbragð opinna svæða • Náttúrulegt landslag
Hljóðvist	<ul style="list-style-type: none"> • Hljóðvist í íbúðarhverfum • Hljóðvist á atvinnusvæðum • Hljóðvist innan útivistarsvæða og kyrllátra svæða
Loftgæði	<ul style="list-style-type: none"> • Svifryk • Losun gróðurhúsalofttegunda
Öryggi	<ul style="list-style-type: none"> • Flóðahætta • Önnur náttúruvá • Umferðaröryggi

3.4 Viðmið við mat á áhrifum

Skilgreining á vægi umhverfisáhrifa eru sett fram til að hægt sé að leggja mat á umhverfisáhrif áætlunarinnar. Í leiðbeiningum Skipulagsstofnunar um umhverfismat áætlana segir; „Vægi umhverfisáhrifa fer almennt eftir eðli, gerð, umfangi, tíðni og tímalengd breytinganna sem eru fyrir séðar á umhverfinu.“ Við mat á vægi áhrifa er litið til þess hvort áhrifin séu marktæk á svæðis-, lands-, eða heimsvísu og nái til fjölda fólks og þess hvort áhrifin séu óafturkræf og til langs tíma. Í töflunni hér að neðan má sjá skýringar á vægiseinkunn í þessu umhverfismati.

Tafla 4. Skilgreining á vægi umhverfisáhrifa.

Vægi áhrifa	Tákn	Skýring/viðmið
Verulega jákvæð áhrif	+++	<ul style="list-style-type: none"> Áhrifin bæta hag mikils fjölda fólks og/eða hafa jákvæð áhrif á umfangsmikið svæði. Sú breyting eða ávinningur sem hlýst af stefnunni er oftast varanleg. Áhrifin eru oftast á svæðis-, lands- og/eða heimsvísu en geta einnig verið staðbundin. Áhrifin samræmast ákvæðum laga og reglugerða, almennri stefnumörkun stjórnvalda eða alþjóðasamningum sem Ísland er aðili að.
Talsvert jákvæð áhrif	++	<ul style="list-style-type: none"> Áhrifin taka ekki til umfangsmikils svæðis, en svæðið kann að vera viðkvæmt fyrir breytingum, m.a. vegna náttúrufars og fornminja. Áhrifin geta verið jákvæð fyrir svæðið og/eða geta verið jákvæð fyrir fjölda fólks. Áhrifin geta verið varanleg og í sumum tilfellum afturkræf. Áhrif geta verið stað-, svæðisbundin og/eða á landsvísu. Áhrifin samræmast ákvæðum laga og reglugerða, almennri stefnumörkun stjórnvalda eða alþjóðasamningum sem Ísland er aðili að.
Óverulega jákvæð áhrif	+	<ul style="list-style-type: none"> Áhrifin eru minniháttar jákvæð, með tilliti til umfangs svæðis og viðkvæmni þess fyrir breytingum, ásamt fjölda fólks sem verður fyrir áhrifum. Áhrifin eru í mörgum tilfellum tímabundin og að mestu afturkræf. Áhrif eru oftast stað-, eða svæðisbundin. Áhrifin samræmast ákvæðum laga og reglugerða, almennri stefnumörkun stjórnvalda eða alþjóðasamningum sem Ísland er aðili að.
Engin og/eða lítil	0	<ul style="list-style-type: none"> Engin eða lítil áhrif verða á tiltekinn umhverfisþátt.
Óverulega neikvæð áhrif	÷	<ul style="list-style-type: none"> Áhrifin eru minniháttar neikvæð, með tilliti til umfangs svæðis og viðkvæmni þess fyrir breytingum, ásamt fjölda fólks sem verður fyrir áhrifum. Áhrifin eru í mörgum tilfellum tímabundin og að mestu afturkræf. Áhrif eru oftast stað-, eða svæðisbundin. Áhrifin samræmast ákvæðum laga og reglugerða, almennri stefnumörkun stjórnvalda eða alþjóðasamningum sem Ísland er aðili að.
Talsvert neikvæð áhrif	÷÷	<ul style="list-style-type: none"> Áhrifin taka ekki til umfangsmikils svæðis, en svæðið kann að vera viðkvæmt fyrir breytingum, m.a. vegna náttúrufars og fornminja. Áhrifin geta verið neikvæð fyrir svæðið og/eða geta valdið fjölda fólks ónæði eða óþægindum. Áhrifin geta verið varanleg og í sumum tilfellum óafturkræf. Áhrif geta verið stað-, svæðisbundin og/eða á landsvísu.

		<ul style="list-style-type: none"> Áhrifin geta að einhverju leyti verið í ósamræmi við ákvæði laga og reglugerða, almenna stefnumörkun stjórnvalda eða alþjóðasamninga sem Ísland er aðili að.
Verulega neikvæð	+++	<ul style="list-style-type: none"> Áhrifin skerða umfangsmikið svæði og/eða svæði sem er viðkvæmt fyrir breytingum, m.a. vegna náttúrufars og fornminja, og/eða rýra hag mikils fjölda fólks. Sú breyting eða tjón sem hlýst af framfylgd stefnunar er oftast varanleg og yfirleitt óafturkræft. Áhrif eru oftast á svæðis-, lands- og/eða heimsvísu en geta einnig verið staðbundin. Áhrifin eru í ósamræmi við ákvæði laga og reglugerða, almenna stefnumörkun stjórnvalda eða alþjóðasamningum sem Ísland er aðili að.
Óvissa	?	<ul style="list-style-type: none"> Ekki er vitað um eðli eða umfang áhrifa á umhverfisþáttinn. Skortur er á upplýsingum, tæknilegir annmarkar og/eða skortur á þekkingu.
Háð útfærslu	-/+	<ul style="list-style-type: none"> Áhrif eru háð útfærslu á ramma- eða deiliskipulagsstigi og jafnvel framkvæmdastigi.

4 Umhverfismat

Í þessum kafla er gerð grein fyrir þeim lykilþáttum sem eru til athugunar í þessari mats- og skipulagsvinnu. Gerð er grein fyrir helstu forsendum matsvinnunnar. Greint er frá helstu áhrifum og mögulegum mótvægisáðgerðum fyrir hvern málaflokk fyrir sig og/eða leiðum til að vakta áhrif eða fylgja niðurstöðum matsvinnu eftir við framkvæmd aðalskipulags. Áhrifaþættir eru:

- Byggð og byggðamynstur
- Samgöngu- og þjónustukerfi
- Opin svæði, útivist og íþróttir

4.1 Byggð

4.1.1 Íbúðarbyggð

Stefna Garðabæjar fyrir byggð er sett fram í kafla 3 í greinargerð aðalskipulagsins. Í endurskoðuðu aðalskipulagi er ekki gerð ráð fyrir mikilli stefnubreytingu frá gildandi aðalskipulagi Garðabæjar og Álftanes á byggðum svæðum. Í þessu mati var lögð áhersla á samburð mismunandi þéttleika á óbyggðum svæðum s.s. Garðaholti og Setbergsholti, Svínholti og þeim svæðum sem hafin er bygging á eins og Hnoðraholt/Vífilsstaðir, Lyngás og Álftanes. Var það gert með meginmarkmið Garðabæjar fyrir byggð að leiðarljósi, þ.e.:

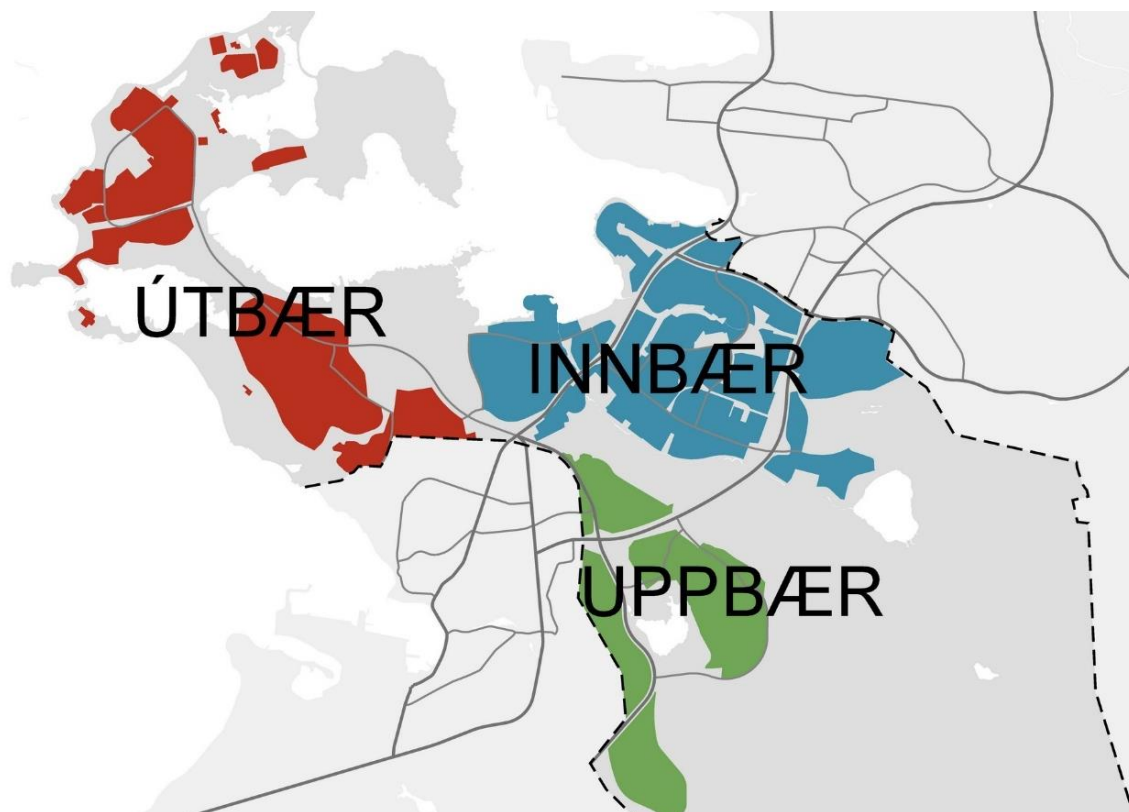
„Byggð verði blönduð, í hóflegri hæð þar sem lágreist byggð er einkennandi og að þéttleiki byggðar taki mið af aðstæðum og þörfum á hverjum stað.“

Í þessu mati er hvað mest horft til áhrifa af mismunandi þéttleika svæða á umhverfisþættina samfélag, náttúruvar og dýralíf, náttúru- og menningarminjar, vatn, sjór og strandlína, landslag og ásýnd, hljóðvist, loftgæði/loftslag, öryggi.

Skoðaðir voru valkostir fyrir nokkur svæði sem skilgreind eru í gildandi aðalskipulagi sem svæði undir íbúðarbyggð og blandaða byggð. Á þessum svæðum er stefnubreyting frá gildandi skipulagi og snýr breytingin m.a. að afmörkun svæða og þéttleika. Svæðin eru ekki ný í þeim skilningi að verið sé að taka frá nýtt land í þessari endurskoðun á aðalskipulagi. Svæðin hafa verið inni í skipulagsáætlunum sem svæði undir byggð til margra ára en sum eru óbyggð. Um eftirfarandi svæði er að ræða:

- Garðaholt
- Álftanes
- Hnoðraholt, Vetrarmýri og Vífilsstaðir
- Miðbær, Lyngás
- Setbergsholt, Svínholt

Í umræðunni um íbúðarbyggð er vitnað til uppskiptingar líkt og gert er í greinargerð aðalskipulagsins. Uppskiptinguna má sjá á mynd 1.



Mynd 1. Uppskipting sveitarfélagsins skv. skilgreiningu í greinargerð aðalskipulagsins.

4.1.1.1 Útbær



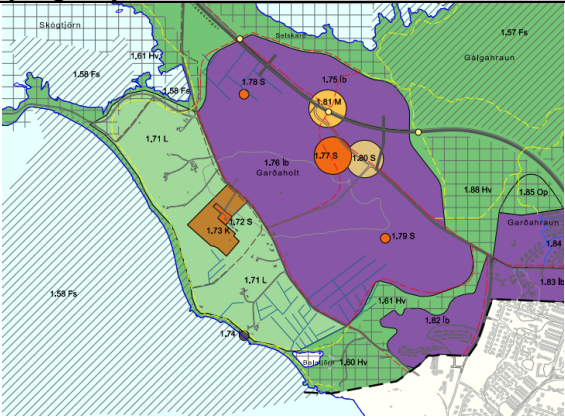
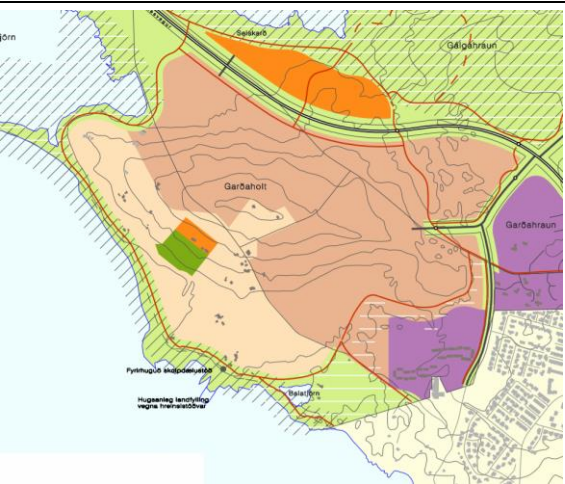
Mynd 2. Álftanes og Garðaholt tilheyra útbæ skv. skilgreiningum í greinargerð aðalskipulagsins.

Garðaholt

Garðaholt er óbyggt svæði norðan við Garðaveg. Sunnan vegarins er eldri byggð sem er verðmæt vegna menningarminja. Á eldra svæðinu er gildandi deiliskipulag og voru því kostir fyrir Garðaholt einungis settir upp fyrir norðurhluta svæðisins. Þar sem umrætt svæði er óbyggt er núllkosturinn grunnástand svæðisins eins og það er í dag. Aðrir kostir miðast við mismunandi þéttleika og afmörkun svæðisins.

Grunnástand: Garðaholt er landsvæði sem hefur verið raskað að mestu. Hluta af svæðinu hefur verið ræst fram, bæði austasta hluta þess sem og vestasta hluta. Á svæðinu er graslendi, melagróður og lúpína á einhverjum hluta. Efst á holtinu er svæði sem nýtt hefur verið til haugsetningar áður fyrr og má einnig finna skógrækt á holtinu við gatnamót Garðaholtsvegar og Garðavegar.

Endurskoðaður var þéttleiki byggðar og afmörkun byggðafleka og voru þrír kostir metnir.

Valkostur	Skýringarmynd
Eitt skólahverfi, allt að 12 íb/ha og hraunin undanskilin	
Gildandi aðalskipulag, u.þ.b. 18 íb/ha	
Núllkostur, grunnástand	Óbygggt svæði

Í endurskoðaðri stefnu kemur fram að ætlunin sé að byggja eitt skólahverfi á Garðaholti með meðalþéttleika allt að 12 íbúðir/ha og blandaðri byggð en að frekari stefnumótun um svæðið verði ákveðin með rammaskipulagi fyrir svæðið vegna stærðar svæðisins og óvissu um hvenær eða hvort uppbygging á svæðinu fari fram á skipulagstímabilinu.

Umhverfisáhrif stefnunnar: Stefna aðalskipulagsins um byggð á Garðaholti er talin hafa áhrif á alla umhverfisþættina á einn eða annan hátt.

Stefna aðalskipulags um allt að 12 íb/ha er talin hafa **óveruleg neikvæð** áhrif til **talsvert neikvæð** á samfélag þar sem lítill þéttleiki er áformaður og hefur það óhjákvæmilega áhrif á hagkvæmni reksturs samfélagsþjónustu og möguleika fyrir hátt þjónustustig almenningsgangna. Núverandi byggð í Garðabæ fer niður í allt að 10 íb/ha og hefur sveitarfélagið byggt og rekið skóla og leikskóla út frá þeim þéttleika og gengið vel að halda uppi nemendafjölda þrátt fyrir einsleita byggð sem almennt væri metin talsvert neikvæð samfélagslega og rekstrarlega. Garðabær hefur sérstöðu miðað við önnur sveitarfélög þegar horft er til íbúasamsetningar sem taka þarf mið af við matið. Stefna aðalskipulags Garðabæjar er að tekið sé tillit til þess byggðamynsturs sem þegar einkennir sveitarfélagið og byggð verði lágreist. Garðaholt liggur nærri Álftanesi og er lögð áhersla á að ásýnd og þéttleiki þessara svæða verði álíka.

Áhrif á landslag og ásýnd, hljóðvist og loftgæði á óbyggðu svæði eru metin talsvert neikvæð en einnig **háð útfærslu** byggðarinnar. Til að draga úr mögulegum neikvæðum áhrifum er í stefnunni settar almennar gæðakröfum um hið byggða umhverfi. Stefna aðalskipulagsins að

falla frá að byggja í hrauninu austast á svæðinu, eins og lagt er til í gildandi skipulagi, er jákvæð þróun sem tryggir verndun náttúru og menningarminja á þessu svæði en þar er Balatjörn sem er hverfisvernduð í gildandi aðalskipulagi. Áhrifin eru talin engin eða lítil á gróðurþekju hraunsins, mosa og lynggróður á þessu svæði miðað við stefnuna í gildandi aðalskipulagi. Áhrif á náttúrfar og dýralíf og náttúru og menningarminjar á svæði sem er óbyggt eru hinsvegar í heildina lítið **talsvert neikvæð** þar sem verið er að taka stórt landsvæði undir byggð sem er óafturkræf framkvæmd. Áhrif á aðra umhverfisþætti eru talin **engin eða lítil**.

Umhverfisáhrif annarra valkosta: Núllkostur er talinn hafa engin eða lítil áhrif á samfélag þar sem engin byggð er fyrir á svæðinu. Hinsvegar getur kosturinn haft einhver neikvæð áhrif á samfélag á Álftanesi til framtíðar þar sem metið er að uppbygging á Garðaholti geti haft jákvæð áhrif á þjónustu og atvinnutækifæri fyrir íbúa Álftaness. Valkosturinn er talinn hafa engin eða lítil áhrif á alla aðra umhverfisþætti þar sem ekki yrði byggt og því engin röskun á gróðri og vistkerfum.

Stefna um Garðaholt skv. gildandi aðalskipulagi er talin hafa óveruleg jákvæð áhrif á samfélag þar sem þéttleiki er um 18 íb/ha sem er ívið meira en lagt er til í stefnunni. Einnig er þéttleikinn meiri og rekstur innviða því hagkvæmari og möguleikar á hærra þjónustustigi, til að mynda fyrir almenningssamgöngur. Áhrif á landslag og ásýnd, hljóðvist og loftgæði er háð útfærslu byggðar og gatnakerfis líkt og í völdum kosti. Áhrif á náttúrufar og dýralíf og náttúru- og menningarminjar eru talin óveruleg neikvæð til talsvert neikvæð þar sem skipulögð er byggð í hrauninu sem er hverfisverndað í gildandi aðalskipulagi einnig þarf að horfa til þess að svæðið er óbyggt. Áhrif á aðra umhverfisþættir eru lítil eða engin.

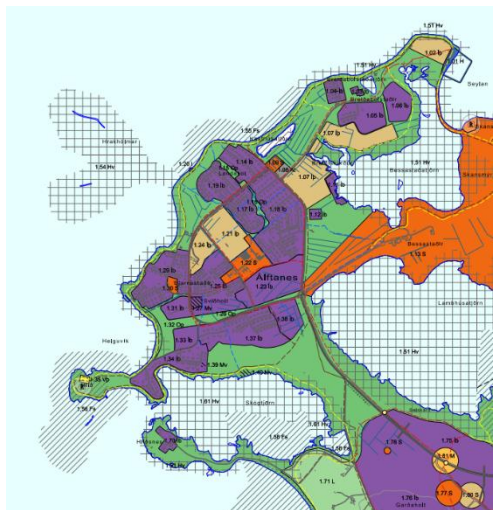
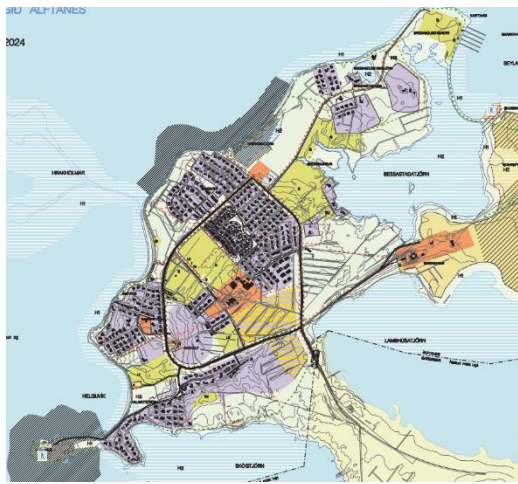
Tafla 5. Samantekt umhverfismats fyrir Garðaholt.

Garðaholt	Samfélag	Náttúrufar og dýralíf	Náttúru- og menningarminjar	Vatn, sjór og strönd	Landslag og ásýnd	Hljóðvist	Loftgæði og loftslag	Öryggi
Eitt skólahverfi, 12 íb/ha og hraunin undanskilin	÷	÷÷	÷÷	0	-/+	-/+	-/+	0
Gildandi aðalskipulag, u.þ.b. 18 íb/ha.	+	÷÷	÷÷	0	-/+	-/+	-/+	0
Núll kostur- engin byggð	÷	0	0	0	0	0	0	0

Álftanes

Álftanes var áður fyrir sér sveitarfélag. Liður í endurskoðuninni var að sameina skipulagsáætlanir Álftaness og Garðabæjar.

Við vinnslu aðalskipulags var skoðað hvort þetta ætti íbúðarbyggð á miðsvæði Álftaness, stækka byggðafleka á svæðum sem byrjað er að byggja á sem og innan óbyggðra svæða og hvort bæta ætti við nýjum íbúðarsvæðum við Haukshús og Þórukot. Eftir umræður og vinsun voru tveir kostir metnir. Núllkostur við mat á áhrifum á byggð á Álftanesi miðast við stefnuna í gildandi aðalskipulagi Álftaness:

Valkostur	Skýringarmynd
<p>Bætt við byggðaflekum við Haukshús og Þórukot. Lagfæra byggðafleka á nokkrum stöðum, t.d. vegna flóðahættu.</p>	
<p>Núllkostur sem byggist á uppbyggingu skv. gildandi aðalskipulagi.</p>	

Í stefnunni er lagt til að bætt verði við íbúðarsvæðum við Haukshús og Þórukot. Miðað er við að halda opnum sjónlínum til sjávar frá þeirri byggð sem þegar hefur verið skipulögð, og að hluta byggð, eftir því sem kostur er. Á miðsvæði Álftaness, innan hringleiðarinnar um Suðurnesveg og Norðurnesveg, verður ný byggð tiltölulega þétt en lágreist. Þar verður blönduð byggð allt að þriggja hæða sérbýlishúsa og fjölbýlishúsa.

Umhverfisáhrif stefnunnar: Stefnan er talin geta haft áhrif á umhverfisþættina samfélag, náttúrufer og dýralíf, náttúru- og menningarminjar, landslag og ásýnd, vatn, sjó og strönd og náttúruvá. Áhrif á aðra umhverfisþætti eru talin vera **engin** eða **lítill** eða **háð útfærslu** á deiliskipulagsstigi eða rammaskipulagsstigi og því ekki fjallað sérstaklega um þau frekar.

Stefna aðalskipulagsins er líkleg til að stuðla að íbúafjölgun á skipulagstímabilinu sem tryggir betri nýtingu skóla og leikskóla í hverfinu. Líklegt þykir að áfram verði meðalfjölskyldan á Álftanesi stærri en annars staðar í sveitarfélaginu og hærra hlutfall barna en þekkest í öðrum hverfum sveitarfélagsins. Lagt er til að á miðsvæði verði fjölbreyttir íbúðakostir til að stuðla að fjölbreyttri íbúasamsetningu. Þéttleiki íbúðarbyggðar á Álftanesi er ekki mikill og væri almennt metið að slíkt hafi talsvert neikvæð áhrif á landnýtingu og tækifæri íbúa á öflugum almenningssamgöngukerfi. Innkomnar athugasemdir frá íbúum Álftaness eftir kynningarfundir gefa skýr skilaboð um að halda í staðarímynd svæðisins sem er „sveit í borg“ með tiltölulega gisna íbúðarbyggð með góð tengsl við ósnortna náttúru og víðfeðm útivistarsvæði. Með því að bæta við byggð í Þórukoti og Haukshúsum og þetta á miðsvæðinu er komið til móts við þörf fyrir frekari íbúðarbyggð, m.v. áætlaðan framtíðar íbúafjölda. Með því að byggja upp íbúðarbyggð af varfærni og endurskoða reglulega þróun byggðarinnar má koma í veg fyrir óæskilegar breytingar á ásýnd Álftaness og virða þann sterka staðaranda sem núverandi byggð á Álftanesi hefur. Á heildina litið er því metið að sú stefna sem sett er fram í aðalskipulagi hafi **óveruleg jákvæð** áhrif á samfélag, náttúrufer og dýralíf, náttúru- og menningarminjar og landslag og ásýnd út frá sögu, staðarímynd, vilja íbúa og byggðamynstri svæðisins.

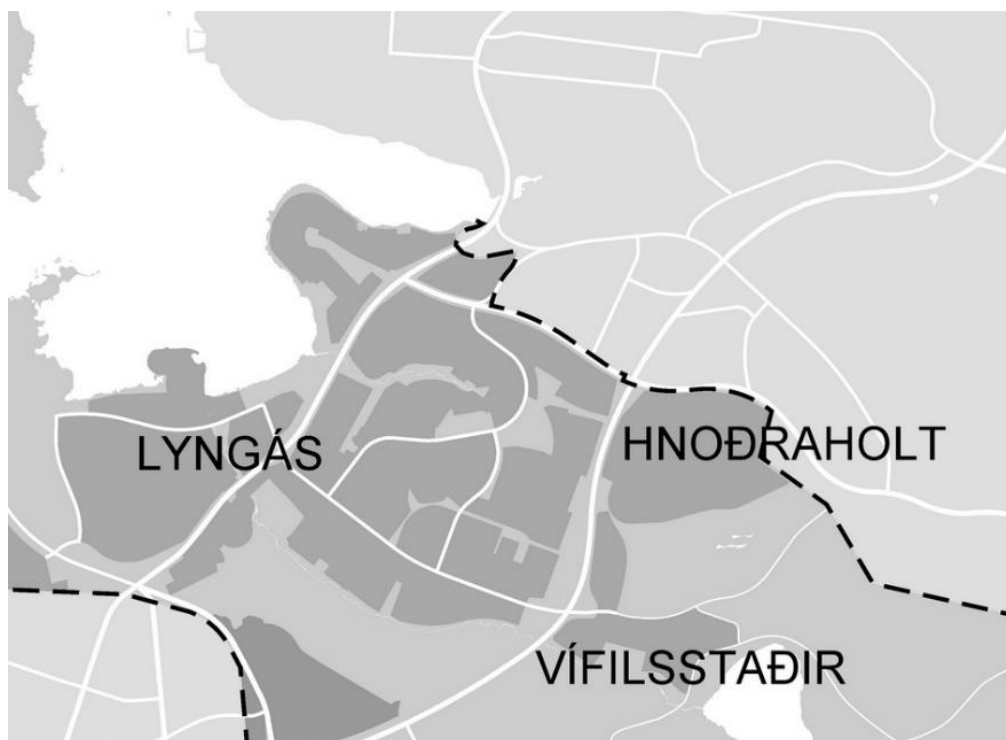
Hluti af þegar byggðum svæðum á Álftanesi liggja innan mögulegra flóðasvæða skv. skýrslu Almennavarnarnefndar – *Áhættumat fyrir höfuðborgarsvæðið 2011*. Við gerð matsins var haft samráð við siglingasvið Vegagerðarinnar til að meta hvort æskilegt væri að breyta skilmálum í gildandi aðalskipulagi um gólfhæðir bygginga. Vegagerðin lagði til að gólfhæðir yrðu ekki hækkaðar að svo stöddu. Í vinnslu er skýrsla um flóðahættu á höfuðborgarsvæðinu. Þar verður m.a. fjallað um æskilegar gólfhæðir. Vegagerðin óskaði eftir því að skilmálar um gólfhæðir bygginga yrðu endurskoðaðir þegar niðurstöður skýrslunnar lægju fyrir. Á heildina litið ríkir óvissa um áhrif stefnunnar á umhverfisþættina öryggi, vatn, sjó og strönd vegna flóðahættu, en út frá þeim upplýsingum sem liggja nú fyrir er hægt að telja að áhrifin séu **talsvert jákvæð** þar sem verið er að minnka byggðafleka sem mögulega eru innan flóðahættusvæðis og þar með tryggja betur öryggi íbúa og varðveislu strandlínu.

Umhverfisáhrif annarra valkosta: Núllkostur er talinn hafa óveruleg jákvæð áhrif á samfélag þar sem áætlaður þéttleiki er talinn vera hentugur til að halda uppi grunn-samfélagsþjónustu s.s. leik- og grunnskóla. Áhrif á vatn, sjó, strönd, landslag og ásýnd og náttúruvá og öryggi eru metin óveruleg neikvæð þar sem byggðaflekar færast nær strandsvæði sem skilgreint er sem svæði með flóðahættu og sökum þess að byggðin gæti skyggt á sjónlínur annarra íbúa að sjó. Á samráðsfundum með íbúum á Álftanesi hefur komið fram að mikilvægt sé að viðhalda þessum sjónlínum. Áhrif á hljóðvist og loftgæði eru m.a. háð útfærslu gatnakerfis á deiliskipulagsstigi. Áhrif á aðra umhverfisþætti eru lítill eða engin.

Tafla 6. Samantekt umhverfismats fyrir Álfanes.

Álfanes	Samfélag	Náttúrufar og dýralíf	Náttúru- og menningarmínjar	Vatn, sjór og strönd	Landslag og ásýnd	Hljóðvist	Loftegðir og loftslag	Öryggi
Bætt við byggðaflekum við Haukhús og Þórukot	+	+	+	++	+	-/+	0	++
Núllkostur skv. gildandi aðalskipulagi	+	0	0	÷	÷	-/+	0	÷

4.1.1.2 Innbær



Mynd 3. Hnoðraholt, Vífilstaðir og Lyngás – miðbær tilheyra innbæ skv. skilgreiningu í greinargerð aðalskipulagsins.

Hnoðraholt, Vetrarmýri og Vífilstaðir

Endurskoðaður var þéttleiki byggðar, afmörkun Hnoðrahólts niður í Vetrarmýri og samhengi svæðisins við Vífilstaði. Fjölmarginir kostir voru skoðaðir fyrir svæðið en eftir umræður við bæði ríkið og aðra hagsmunaaðila var ákveðið að fara ekki í frekari greiningu á svæðinu á aðalskipulagsstigi og vísa frekari stefnumótun til rammaskipulagsgerðar. Því eru settir

almennir skilmálar um svæðið og er umhverfismatið í samræmi við það. Í greinargerðinni segir um svæðið:

„Þróunarsvæðið nær annars vegar yfir fyrirhugaða byggð á Hnoðraholti, í Vetrarmýri og á Vífilstöðum en hins vegar ípróttu- og útivistarsvæði í Vetrarmýri og á Smalaholti. Stefnt er að því að á vesturhluta svæðisins verði samfelld byggð sem myndar heilt skólahverfi. Þar verði einnig gert ráð fyrir stofnunum, t.d. á Vífilstöðum, og verslun og þjónustu næst Reykjanesbraut sem saman geta myndað þjónustukjarna bæjarhlutans. Gert er ráð fyrir kirkjugarði í Rjúpnadal uppi á holtinu.“

Vesturhluti þróunarsvæðisins liggur vel við samgönguæðum þótt honum verði ekki þjónað beint með Borgarlínunni. Gera þarf ráð fyrir tengingu svæðisins við Borgarlínu með öflugum almenningssamgöngum. Þjónustukjarninn mun þjóna höfuðborgarsvæðinu öllu vegna nálægðar við Reykjanesbraut sem er ein af megin umferðaræðum svæðisins. Uppbygging samfelldrar byggðar og þjónustukjarna verður innan vaxtarmarka svæðisskipulagsins og styður við stefnumið þess um þéttingu byggðar með samgöngumiðuðum þróunarsvæðum. Uppbyggingin er í öllum meginatriðum í samræmi við markmið landsskipulagsstefnu um sjálfbært skipulag þéttbýlis. Austurhluti svæðisins er utan vaxtarmarka höfuðborgarsvæðisins en þar er ekki gert ráð fyrir byggð.

Grunnástand: Hnoðraholt er byggt að hluta, óbyggð hluti holtsins er graslendi, melagróður og lúpína á einhverjum hluta. Holtið tengist svo byggðu hverfi Kópavogs austast á holtinu. Niðri í Vetrarmýri og upp í Kópavog er golfklúbbur GKG. Þar hefur landið verið framræst að mestu og mótað eftir þörfum golfklúbbsins. Vífilstaðir eru svæði sem þegar hefur verið byggt á, en einnig er þó nokkur skógrækt á svæðinu. Á austurhluta svæðisins er nú golfvöllur og skógræktarlönd utan í Smalaholti.



Mynd 4. Þróunarsvæðið Hnoðraholt, Vetrarmýri og Vífilstaðir er merkt með B á skýringarmynd. Þróunarsvæðið Lyngás er merkt með A.

Umhverfisáhrif stefnunnar: Metið er að áhrif stefnunnar á umhverfisþáttinn samfélag séu **talsvert jákvæð** þar sem áform eru um að byggð verði þétt á Hnoðraholti og byggðin tengd niður í Vetrarmýri þar sem fyrirhugað er að hafa samfélagsþjónustu og verslun og þjónustu.

Horft hefur verið til stefnumörkunar í svæðisskipulagi um þéttingu byggðar og að meginþungi vaxtar verði beint að samgöngumiðuðu þróunarsvæði. Hnoðraholt, Vetrarmýri og Vífilsstaðir liggja vel við Reykjanesbrautina sem er ein af megin stofnæðum innan höfuðborgarsvæðisins. Þétting byggðar á þessu svæði er mikilvæg og talin geta stutt við stefnumið í svæðisskipulaginu sem og landsskipulagsstefnu um þéttingu byggðar í kringum helstu samgöngumiðuð þróunarsvæði. Ekki eru skilgreindar biðstöðvar á svæðinu þar sem Borgarlínan fer ekki um svæðið en horfa má til þess við frekari stefnumótun að þarna geti verið öflug biðstöð almenningsgangna í framtíðinni. Svæðið er mikið raskað eins og lýst er í grunnástandskafla. Því eru áhrif á aðra umhverfisþætti talin vera **engin eða lítil, óviss** eða **háð útfærslu** á afmörkun landnotkunarreita og skilmála um hið byggða umhverfi á svæðinu.

Miðbær, Lyngás

Í stefnunni er miðsvæðið skilgreint sem þróunarsvæði. Samkeppni hefur verið haldin um svæðið og verður unnið að frekari stefnumörkun um svæðið í áframhaldandi vinnu með vinningstillöguna. Í svæðisskipulagi höfuðborgarsvæðisins er stefnt að því að beina meginþunga vaxtar á miðkjarna og önnur samgöngumiðuð þróunarsvæði. Uppbygging samfelldrar þéttrar byggðar milli miðbæjar og Sjálands tekur mið af legu Borgarlínunnar, en gert er ráð fyrir einni af meginbiðstöðvum hennar á því svæði.

Umhverfisáhrif stefnunnar: Metið er að áhrif stefnunnar á umhverfisþáttinn samfélag séu **talsvert jákvæð** þar sem áform eru um að byggð verði þétt á Lyngássvæðinu og byggðin tengd niður að ströndinni. Byggðin mun þéttast í kringum borgarlínuna en vinna við nákvæma legu hennar er í gangi hjá SSH eins og fram kemur í kafla 2. Svæðinu hefur þegar verið raskað af byggðinni sem fyrir er. Því eru áhrif á aðra umhverfisþætti talin vera **engin eða lítil, óviss** eða **háð útfærslu** á afmörkun landnotkunarreita og skilmála um hið byggða umhverfi á svæðinu.

4.1.1.3 Uppbær



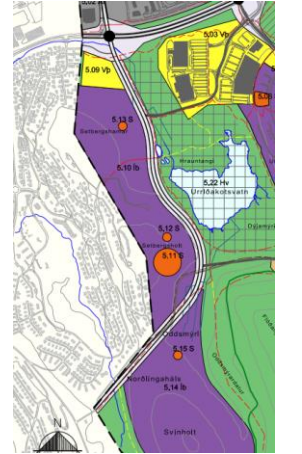
Mynd 5. Setbergsholt og Svínholt tilheyra upp bæ skv. skilgreiningu í greingargerð aðalskipulagsins.

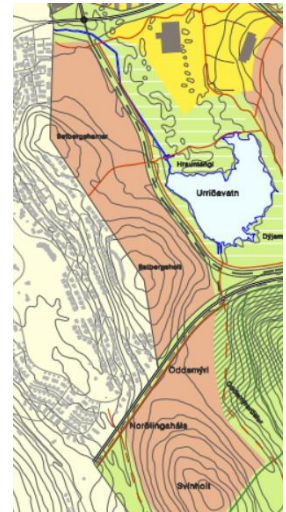
Setbergsholt og Svínholt

Setbergsholt og Svínholt eru metin saman þar sem öll umræða um kosti var um bæði svæðin í einu. Svæðin þurfa að mynda eina heild til að ná góðri hverfiseiningu með ásættanlegum íbúafjölda.

Grunnástand: Svæðið er óbyggt en mikið raskað, þar sem golfvöllurinn Setbergsvöllur liggur um stóran hluta svæðisins. Á þeim hluta sem ekki er raskaður er mikið um lúpínu.

Fyrir Setbergsholt og Svínholt voru fjórir kostir metnir.

Valkostur	Skýringarmynd
Setbergsholt og Svínholt, byggðafleki minnkaður um verzlunar- og þjónustusvæði á vesturhluta svæðisins.	
Uppbygging með blandaðri byggð 25 íb/ha.	Sama afmörkun landnotkunarflokka en meiri þéttleiki.

Gildandi aðalskipulag blönduð byggð um 14 íb/ha.	
Núllkostur – engin uppbygging.	Óbreytt ástand.

Stefnan er að í Setbergsholti og Svínholti verði hefðbundin lágreist blönduð byggð sem verður eitt skólahverfi með verslunar- og þjónustusvæði á vesturhluta svæðisins. Gert er ráð fyrir að Álftanesvegur haldi áfram yfir Reykjanesbraut með mislægum gatnamótum og liggi síðan um Setbergsholtið og inn í Hafnarfjörð sjá mat vegna legu vegarins í kafla 4.2.1. Mótvægisaðgerðir gagnvart aðliggjandi byggð og Urriðavatni eru nauðsynlegar og lagt er til að skipulagsaðferðir við hönnun hverfisins verði álíka og unnið var með í Urriðaholti, svo sem vistvænar ofanvatnslausnir. Verslunar- og þjónustusvæði hefur verið skilgreint á vesturhluta svæðisins við Reykjanesbraut. Svæðin eru ekki í góðum tengslum við núverandi byggð í Garðabæ og er því gert ráð fyrir svæðunum aftast í áfangaröð uppbyggingar innan sveitarfélagsins.

Umhverfisáhrif stefnunnar: Stefnan er talin geta haft áhrif á umhverfispættina samfélag, náttúrufar og dýralíf, náttúru- og menningarminjar, landslag og ásýnd, vatn, sjó og strandsvæði. Áhrif á aðra umhverfispætti eru talin vera **engin** eða **lítil** eða **háð útfærslu** á byggðinni og innviðum og því ekki fjallað sérstaklega um þau frekar.

Áhrif á samfélag eru metin **lítil eða engin** til **óveruleg neikvæð** þar sem hluti svæðisins er brattlendi mót norðaustri og því erfitt byggingarland sem getur haft áhrif á gæði byggðarinnar. Svæðið er frekar aflengt og ekki í góðri tengingu við önnur hverfi Garðabæjar eins og er. Í stefnunni kemur fram að byggð skuli vera lágreist sérbýlishúsabyggð og hefur það óneitanlega áhrif á hagkvæmni reksturs samfélagsþjónustu og möguleika fyrir hátt þjónustustig almenningsgangna á svæðinu. Hins vegar er það stefna sveitarfélagsins að byggð sé í hóflegri hæð þar sem lágreist byggð er einkennandi. Áhrif á náttúrufar, dýralíf og náttúruminjar eru talin **óveruleg neikvæð** til **talsvert neikvæð** og óafturkræf þar sem svæðið er óbyggt en hafa þarf í huga að það er nokkuð raskað og eru áhrifin því neikvæð á litlum hluta þess. Áhrif á vatn eru talin geta verið **talsvert neikvæð** vegna mögulegra áhrifa byggðar á Urriðavatn sem nýtur hverfisverndar. Í stefnunni eru skilmálar um vistvænar ofanvatnslausnir á svæðunum líkt og eru í Urriðaholti. Slíkum skilmálum er ætlað að draga úr mögulegum neikvæðum umhverfisáhrifum með það að markmiði að varðveita vatnið og vatnalíf þess.

Umhverfisáhrif annarra valkosta: Blönduð byggð með um 25 íb/ha er talin hafa óveruleg til talsvert jákvæð áhrif á samfélag. Valkosturinn er metinn hagkvæmari fyrir samfélagsþjónustu og stuðlar betur að því að hverfið verði sjálfbært hvað varðar verslun, þjónustu og möguleika á hærra þjónustustigi almenningsgangna. Áhrif á aðra umhverfispætti eru álíka og við valinn kost. Gildandi aðalskipulag er talið hafa álíka umhverfisáhrif og valinn kostur. Valinn

kostur er þó talinn ákjósanlegri þar sem settir hafa verið skilmálar um almenn gæði bygginga og vistvænar ofanvatnslausnir. Núllkostur er talinn hafa engin eða lítil áhrif á alla umhverfispættina þar sem engin röskun yrði á landi. Valkosturinn getur mögulega haft óveruleg neikvæð áhrif á samfélag þar sem byggð í Urriðaholti og Setbergsmegin í Hafnarfirði koma þá ekki til með að skapa samfellu í byggð.

Tafla 7. Samantekt umhverfismats fyrir Setbergsholt og Svínholt.

Setbergsholt, Svínholt	Samfélag	Náttúrufar og dýralíf	Náttúru- og menningarmínjar	Vatn, sjór og strönd	Landslag og ásjúnd	Hljóðvist	Loftegæði og loftslag	Öryggi
Setbergsholt, Svínholt, byggðafleki minnkaður um verslunar- og þjónustusvæði á vesturhluta svæðisins	-	-	-	-	-/+	-/+	-/+	0
Setbergsholt, Svínholt með blandaðri byggð 25 íb/ha	+	-	-	-	-/+	-/+	-/+	0
Gildandi aðalskipulag 14 íb/ha	-	-	-	-	-/+	-/+	-/+	0
Núll kostur – engin byggð	0	0	0	0	0	0	0	0

4.1.2 Verslun og þjónusta

Stefna Garðabæjar fyrir verslunar- og þjónustusvæði er sett fram í kafla 3.5 í greinargerð aðalskipulagsins. Í stefnunni er ekki gerð stórvægileg stefnubreyting frá gildandi aðalskipulagi Garðabæjar og Álftaness fyrir landnotkunarflokkinn. Nokkur verslunar- og þjónustusvæði eru skilgreind í aðalskipulaginu en hér er aðeins fjallað um þau svæði þar sem breytingar hafa orðið eða ný svæði skilgreind.

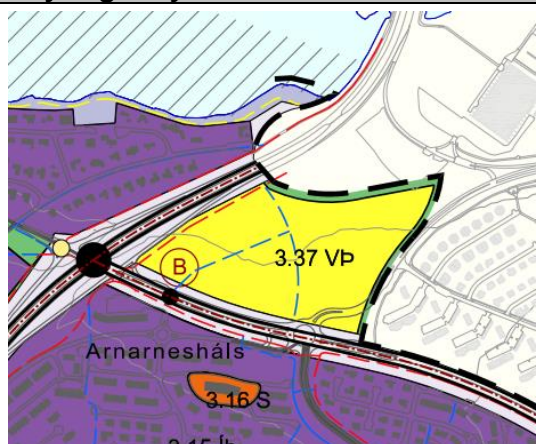
Helsta breytingin er sú að skilgreint hefur verið nýtt verslunar- og þjónustusvæði á Setbergsholti (metið með íbúðarbyggð í kafla 4.1.1.3). Jafnframt er gert ráð fyrir atvinnu-, verslunar- og þjónustusvæði á Arnarneshálsi.

4.1.2.1 Arnarnesháls

Í gildandi aðalskipulagi Garðabæjar er Arnarnesháls skilgreindur sem blönduð byggð og var áætlað að byggja þar á bilinu 150-250 íbúðir og atvinnuhúsnæði í bland. Horfið hefur verið frá þessari blöndun. Þess í stað er megináhersla á atvinnu-, verslunar- og þjónustusvæði.

Grunnástand: Svæðið er óbyggt, einkenni svæðisins er graslendi, melagróður og lúpína á stórum hluta svæðisins. Svæðið er í mikilli nálægð við stofnbrautir sem þegar hafa haft áhrif á loftgæði og hljóðvist.

Við endurskoðunina voru fjórir valkostir metnir:

Valkostur	Skýringarmynd
Þetta byggð með megináherslu á atvinnurekstur, verslun og þjónustu	
Blönduð byggð með áherslu á íbúðarbyggð	Sama afmörkun landnotkunarreits.
Gildandi aðalskipulag – blönduð byggð	Sama afmörkun landnotkunarreits.
Núllkostur – engin uppbygging	Engin byggð.

Umhverfisáhrif stefnunnar: Stefnan er talin geta haft áhrif á umhverfisþættina samfélag, landslag og ásýnd, hljóðvist og loftgæði. Áhrif á aðra umhverfisþætti eru talin vera **lítil** eða **engin** þar sem svæðið hefur lítið gildi fyrir dýralíf eða gróður og því ekki fjallað sérstaklega um þessa þætti frekar.

Stefna aðalskipulagsins er talin hafa **talsvert jákvæð** áhrif á samfélag þar sem verið er að skipuleggja atvinnusvæði sem eykur möguleika íbúa Garðabæjar á að sækja atvinnu og

þjónustu innan sveitarfélagsins. Á Arnarneshálsi er áætlað að Borgarlínan hafi eina af biðstöðvum sínum og að línan fari áfram með Reykjavíkurvegi niður í miðbæ Reykjavíkur, en einnig meðfram Arnarnesvegi og inn í Kópavog. Uppbygging atvinnu á svæðinu er því afar vel staðsett með tilliti til aðgengis að almenningssamgöngum sem leiða til vestur- og austurhluta höfuðborgarsvæðisins. Með slíkri uppbyggingu er atvinnu dreift um höfuðborgarsvæðið líkt og stefnt er að skv. svæðisskipulagi höfuðborgarsvæðisins. Liður í uppbyggingu á Arnarneshálsi samræmist einnig stefnu um að meginþungi vaxtar verði á miðkjarna og öðrum samgöngumiðuðum þróunarsvæðum. Áhrif á landslag og ásýnd, hljóðvist og loftgæði eru talin **háð útfærslu** byggðar vegna umferðar á Hafnarfjarðarvegi og ásýndar frá Arnarnesi. Með mótvægisáðgerðum á deiliskipulagsstigi, s.s. kvöðum um manir og byggingarefni vegna hljóðvistar, má draga úr mögulegum neikvæðum áhrifum.

Umhverfisáhrif annarra valkosta: Stefna um svæðið í gildandi skipulagi er talin hafa óverulega jákvæð til talsvert jákvæð áhrif á samfélag þar sem íbúðarbyggð væri blönduð með atvinnuhúsnæði, verslun og þjónustu. Blöndun er talin geta tryggt betur möguleika íbúa til að nýta sér vistvæna samgöngumáta. Hún er einnig talin líklegri til að skapa fjölbreytt samfélag ólíkra aldurshópa. Áhrif á landslag og ásýnd, hljóðvist og loftgæði eru talin háð útfærslu byggðar vegna umferðar og ásýndar frá Arnarnesi. Áhrif á aðra umhverfisþætti eru talin vera lítil eða engin til óverulega neikvæð þar sem svæðið hefur lítið gildi fyrir dýralíf eða gróður.

Blönduð byggð með áherslu á íbúðarbyggð er talin hafa óveruleg jákvæð áhrif á samfélag. Líkt og með fyrri kost er metið að blöndun byggðar geti haft jákvæð áhrif á ferðavenjur fólks innan hverfis og jafnvel utan þess. Byggð á Arnarneshálsi er háð því að börn sæki skóla hinum megin við Arnarnesveginn sem er metið óverulega neikvætt. Áhrif á aðra umhverfisþætti eru eins og fyrir stefnu í gildandi skipulagi.

Sá kostur sem fæli í sér enga uppbyggingu er talinn hafa engin eða lítil áhrif á náttúrfar og dýralíf, náttúru- og menningarminjar, landslag og ásýnd, hljóðvist, loftgæði og loftslag og öryggi þar sem engin uppbygging yrði á svæðinu. Hins vegar gætu áhrif á samfélag orðið óveruleg neikvæð þar sem þjónusta við íbúa er talin aukast við þéttingu byggðar við stofnbrautir. Engin byggð takmarkar uppbyggingu fleiri atvinnusvæða innan Garðabæjar.

Tafla 8. Samantekt umhverfismats fyrir Arnarnesháls.

Arnarnesháls	Samfélag	Náttúrufar og dýralíf	Náttúru- og menningarminjar	Vatn, sjór og strönd	Landslag og ásýnd	Hljóðvist	Loftgæði og loftslag	Öryggi
Þetta byggð með megináherslu á atvinnurekstur, verslun og þjónustu	++	0	0	0	-/+	-/+	-/+	0
Blönduð byggð með áherslu á íbúðarbyggð	+	0	0	0	-/+	-/+	-/+	0
Gildandi aðalskipulag – blönduð íbúðarbyggð	+	0	0	0	-/+	-/+	-/+	0
Núllkostur – engin uppbygging	÷	0	0	0	0	0	0	0

4.1.3 Heildarniðurstaða stefnu varðandi byggð

Stefna um byggð og byggðamynstur hefur í heildina óveruleg til talsvert jákvæð áhrif á umhverfisþættina náttúrufar og dýralíf, vatn, sjó og strandlengju og náttúru- og menningarminjar þar sem stórum náttúrlegum svæðum er hlíft. Horfa þarf til þess að á einstökum svæðum þar sem engin byggð er fyrir eru áhrifin talin óveruleg til talsvert neikvæð á umhverfisþættina náttúrufar og dýralíf, vatn, sjó og strandlengju, náttúru- og menningarminjar því áhrifin eru óafturkræf þó þau séu á afmörkuðum svæðum. Í stefnunni eru vel skilgreind vaxtarmörk þéttbýlis og staðið vörð um verðmæt náttúrusvæði sveitarfélagsins. Áhersla er lögð á að ljúka uppbyggingu hverfa eins og Hnoðrahólts og Urriðahólts áður en byrjað er á byggingu nýrra hverfa og nýta þannig land sveitarfélagsins á sem skynsamlegastan hátt. Einnig er lögð áhersla á að þetta byggð á þróunarsvæði A (Lyngás) og B (Hnoðraholt, Vetrarmýri og Vífilsstaðir) til að nýta land betur og tryggja betri þjónustu við íbúa. Áhrif á hljóðvist, loftgæði og öryggi eru í heildina metin engin, lítil eða háð útfærslu byggðar og umferðarskipulagi. Áhrif á landslag og ásýnd eru í heildina metin háð útfærslu nýrrar byggðar en reynt er að draga úr neikvæðum áhrifum með almennum skilmálum um gæði hins byggða umhverfis og að halda í byggðamynstur nærliggjandi svæða, þar sem það á við.

Áréttað skal mikilvægi þess að við ákvarðanir um framkvæmdaröð verði tekið tillit til nýtingar lands og grunnkerfa og fjarlægðar milli íbúðarbyggðar, atvinnu og þjónustu. Í stefnunni er lögð áhersla á að byggð verði í hóflegri hæð þar sem lágrest byggð er einkennandi og að þéttleiki byggðar taki mið af aðstæðum og byggðamynstri sveitarfélagsins. Áhersla er lögð á að skipulag byggðar og umhverfis skapi skilyrði til sambýlis íbúa og náttúru í góðri sátt. Áhrif á samfélag eru því á heildina metin óveruleg til talsvert jákvæð.

4.2 Samgöngu- og þjónustukerfi

Stefna aðalskipulagsins varðandi samgöngu- og þjónustukerfi er í kafla 4 í greinargerð aðalskipulagsins. Í endurskoðun aðalskipulagsins er sett fram nokkur stefnubreyting varðandi samgöngukerfið en engin stefnubreyting er fyrir önnur þjónustukerfi. Því eru ekki settir fram kostir né eiginlegt mat fyrir önnur þjónustukerfi en samgöngur.

Í stefnunni kemur fram ný lega Ofanbyggðavegar og með þeirri breytingu er lögð til ný tenging frá Kaupúni og yfir í Setbergsholt. Fallið er frá tengingu Vífilsstaðavegar við Álftanesveg eins og lagt er til í gildandi aðalskipulagi. Meðal annars er um að ræða ný samgöngumannvirki sem teljast til stórra framkvæmda.

Meginmarkmið Garðabæjar fyrir samgöngu- og þjónustukerfi er að:

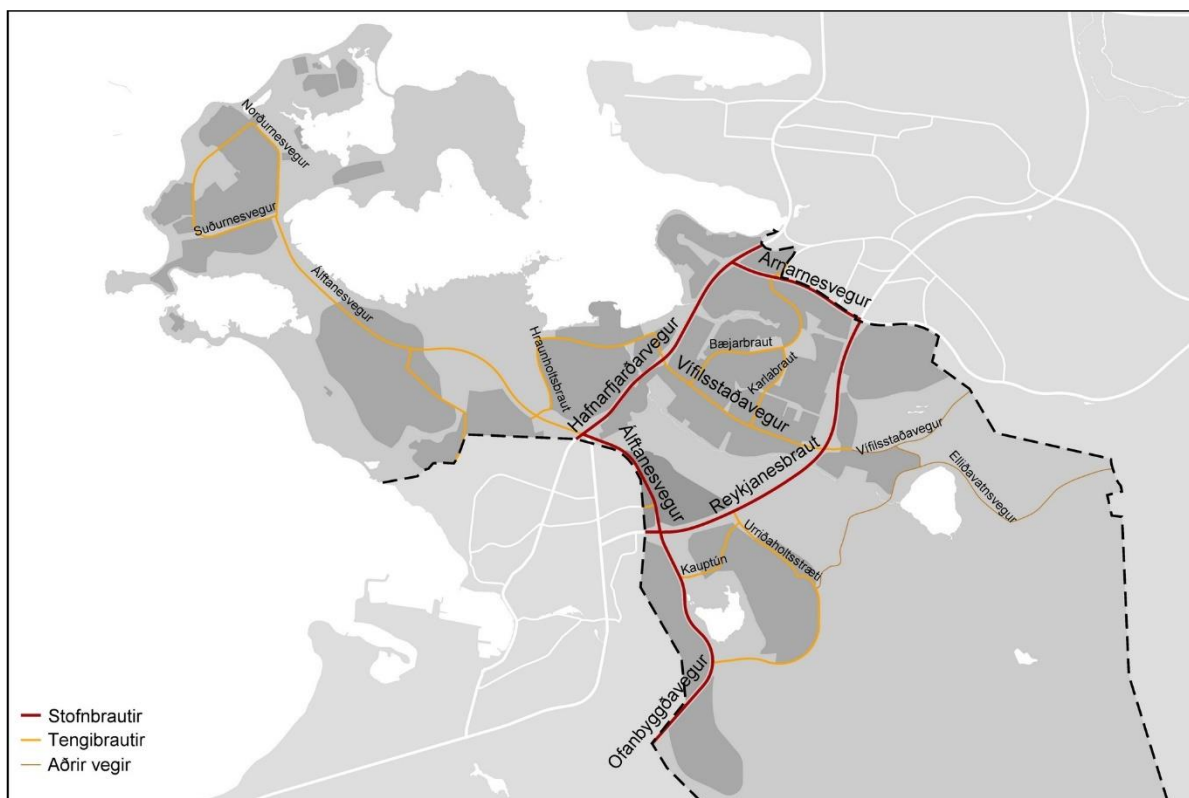
„Við útfærslu samgöngumannvirkja skal tekið mið af umhverfissjónarmiðum. Stefnt skal að því að halda mengun í lágmarki og að auka öryggi vegfarenda.“

„Þar sem stofnbrautir á höfuðborgarsvæðinu liggja um bæinn er mikilvægt að útfærsla þeirra verði þannig að þær hindri ekki samgang íbúa milli bæjarhluta og valdi sem minnstu ónæði og að hljóðvist verði tryggð.“

Í mati þessu er mest horft til áhrifa samgöngukerfis á umhverfisþættina samfélag, náttúrufar og dýralíf, náttúru- og menningarminjar, vatn, sjó og strandlínu, landslag og ásýnd, hljóðvist, loftgæði/loftslag, öryggi. Settir voru upp valkostir fyrir eftirfarandi legu stofn- og tengibrauta:

- Ofanbyggðavegur
- Tenging Vífilsstaðavegar við Álftanesveg
- Leirdalsop
- Tenging Kaupúns við Ofanbyggðaveg/Álftanesveg

Stefna aðalskipulagsins um svæði fyrir reiðstíga og veitukerfi er talin hafa talsvert jákvæð, engin eða lítil áhrif á alla umhverfisþætti og því ekki fjallað frekar um þessa þætti.



Mynd 6. Helstu umferðargötur í Garðabæ.

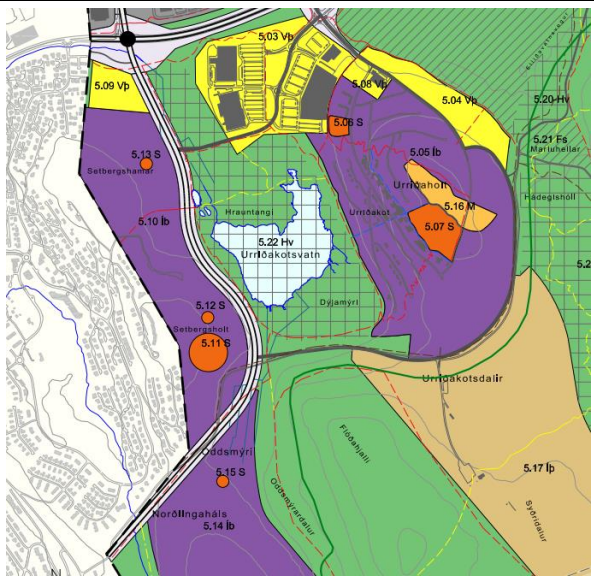
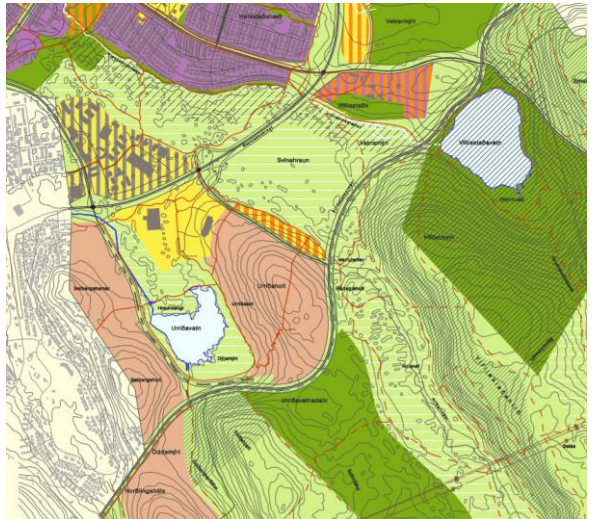
4.2.1 Gatnakerfi

4.2.1.1 Ofanbyggðavegur

Ofanbyggðavegur er í núverandi mynd frá Kaldárselsvegi í Hafnarfirði og upp að Vífilsstaðavegi við vesturenda Vífilsstaðavatns. Í gildandi aðalskipulagi Garðabæjar er Ofanbyggðavegur áætlaður sem stofnbraut í sömu veglínu og núverandi vegur og heldur hann áfram upp í gegnum Leirdalsop og tengist þar Arnarnesvegi. Þjónustustig vegarins var endurskoðað með það að markmiði að tryggja gott flæði umferðar innan sveitarfélagsins og á milli sveitarfélaga, án þess að kljúfa græn svæði í upplandi sveitarfélagsins og skerða þannig gæði útivistarsvæða fyrir íbúa.

Grunnástand: Ofanbyggðavegurinn er í núverandi mynd 1+1 vegur með bundnu slitlagi. Vegurinn er ekki í sama gæðaflokki og aðrir innanbæjarvegir. Setbergsholt er óbyggt svæði en mikið raskað vegna golfvallar sem fyrir er.

Við endurskoðunina voru þrjú valkostir metnir:

Valkostur	Skýringarmynd
Ofanbyggðavegur sem stofnbraut frá Hafnarfirði um Setbergsholt að mislægum gatnamótum við Reykjanesbraut	
Gildandi aðalskipulag – Ofanbyggðavegur sem stofnbraut	
Núll kostur, óbreytt ástand	Veglínan er sú sama og í gildandi aðalskipulagi en ekki sem uppbyggð stofnbraut heldur sem „aðrir vegir“.

Í stefnunni er legu Ofanbyggðavegar haldið í núverandi mynd frá Urriðavatni en hann skilgreindur sem „aðrir vegir“ sem eru vegir með lægra þjónustustig en stofn- og tengibrautir. Ofanbyggðavegur er skilgreindur í stefnunni sem stofnbraut frá Hafnarfirði um Setbergsholt og að mislægum gatnamótum við Reykjanesbraut. Í stefnunni er áhersla á að vernda græn svæði, m.a. Vífilsstaðavatn og vatnasvið þess. Á sama tíma er mikilvægt að tryggja gott og skilvirkt samgöngunet innan Garðabæjar og er einn liður í því að halda áfram með Ofanbyggðaveginum sem þá verður að Álftanesvegi í gegnum Setbergsholt og inn í Hafnarfjörð. Lega vegarins og útfærsla er háð nokkurri óvissu vegna vinnu sem á sér stað hjá SSH og Vegagerðinni um framtíðarsýn stofnvegakerfisins innan höfuðborgarsvæðisins. Endanleg ákvörðun um nákvæma legu og útfærslu vegarins verður tekin þegar niðurstöður ofangreindrar vinnu liggja fyrir. Af þeim sökum er settur fyrirvari á legu stofnbrautarinnar í stefnunni, en reynt hefur verið að leggja mat á áhrif stefnunnar eftir þeim forsendum sem fyrir liggja.

Umhverfisáhrif stefnunnar: Stefnan er talin geta haft **óveruleg jákvæð** áhrif á umhverfispáttinn samfélag og öryggi þar sem gæði útivistarsvæða í upplandi sveitarfélagsins eru betur tryggð án þess að vera slitin í sundur af stofnbraut. Horfa þarf hinsvegar til þess að með því að falla frá uppbyggingu stofnbrautar í gegnum upplandið eru líkur á að umferð aukist um Reykjanesbraut á köflum og á öðrum vegum innan sveitarfélagsins, um þá umferð sem spáð hefur verið í svæðisskipulagi höfuðborgarsvæðisins á Ofanbyggðaveginum. Með því að setja Ofanbyggðaveg/Álftanesveg meðfram Setbergsholti og að Reykjanesbraut er talið að dreifing þeirrar umferðar sem spáð var á Ofanbyggðaveginum verði ákjósanleg. Lega Ofanbyggðavegarins um Setbergsholt er talin hafa **óveruleg neikvæð** áhrif á náttúrufar og dýralíf, vatn og náttúru- og menningarminjar þar sem svæðið er óraskað að hluta í dag og mun vegurinn liggja nærri votlendissvæði. Hafa þarf hinsvegar í huga að óraskaði hluti svæðisins er lúpínuvaxinn og að stór hluti er þegar raskaður vegna legu golfvallarins. Áhrifin eru óafturkræf á þessa umhverfispætti en hægt er að draga verulega úr áhrifum ef horft er til þeirra aðferða sem notaðar voru við hönnun og uppbyggingu Urriðaholts. Talið er að hægt sé að draga verulega úr áhrifum og þau gætu orðið lítil eða engin á vatn og dýralíf með því að notast m.a. við sjálfbærar ofanvatnslausrir. Áhrif á aðra umhverfispætti eru **talin lítil eða engin** en geta einnig verið **háð útfærslu** á framkvæmdinni. Vægi áhrifa á hljóðvist og loftgæði eru háð því hvort vegurinn liggja ofanjarðar eða í stökk. Fallið er frá að byggja veginn sem stofnbraut í upplandinu og er metið að slík stefna hafi jákvæð áhrif á náttúru og dýralíf á svæðinu í upplandinu og t.a.m. verndun Vífilsstaðavatns.

Umhverfisáhrif annarra valkosta: Umhverfisáhrif af stefnunni í gildandi aðalskipulagi eru talin vera óverulega jákvæð á samfélag og öryggi þar sem Ofanbyggðavegur í núverandi vegstæði sem stofnbraut tryggir ágætis umferðarfæði á milli bæjarhluta innan Garðabæjar en einnig á milli sveitarfélaga. Vegurinn mun tryggja gott þjónustustig samgangna. Stofnbraut í upplandi sveitarfélagsins er hinsvegar talin kljúfa útivistarsvæði í tvennt og er stefna sveitarfélagsins að tryggja gæði grænna svæða í sveitarfélaginu. Vegurinn mun liggja í sama vegstæði og núverandi vegur og má því telja að áhrifa hafi þegar gætt í einhverju mæli á náttúru og dýralíf og ásynnd. Áhrif á náttúrufar og dýralíf, náttúru- og menningarminjar og vatn, sjó og strönd eru samt sem áður talin óveruleg neikvæð þar sem vegurinn liggur við vatnasvið Vífilsstaðavatns sem nýtur friðunar, t.d. vegna dýralífs og er einstakt að hafa slíka náttúruperlu svo nálægt byggð. Einnig þarf að raska stærra svæði til að byggja veginn upp sem stofnbraut. Garðabær leggur mikla áherslu á að vernda vatnið og tryggja að óparfa umferð fari ekki um svæðið. Einnig er það stefna Garðabæjar að upplandið sé að mestu nýtt sem útivistarsvæði. Áhrif á hljóðvist og loftgæði eru háð umferðarhraða og umferðarmagni á veginum og því metin sem óviss á þessu stigi. Áhrif á aðra umhverfispætti eru engin eða lítil.

Núllkostur (grunnástand) er talinn hafa lítil eða engin áhrif á umhverfispættina þar sem vegurinn er þegar til staðar og hefur áhrifa þegar gætt ef einhver eru. Mögulegt er að vegurinn

Í óbreyttri mynd gæti haft óveruleg neikvæð áhrif á samfélag og öryggi. Vegurinn er ekki gerður til að anna mikilli umferð og með uppbyggingu Setbergsholts, sem skapa mun aukna umferð í framtíðinni, gæti skapast umferðarhætta vegna lélegs ástands vegarins.

Tafla 9. Samantekt umhverfismats fyrir Ofanbyggðaveg.

Ofanbyggðavegur	Samfélag	Náttúrufar og dýralíf	Náttúru- og menningarmínjar	Vatn, sjór og strönd	Landslag og ásýnd	Hljóðvist	Loffgæði og loftslag	Öryggi
Ofanbyggðavegur sem stofnbraut frá Hafnarfirði um Setbergsholt að mislægum gatnamótum við Reykjanesbraut.	+	÷	÷	÷	-/+	-/+	-/+	+
Gildandi aðalskipulagstofnbraut upp að Kópavogi	+	÷	÷	÷	0	?	?	+
Núllkostur – óbreytt ástand	0	0	0	0	0	0	0	0

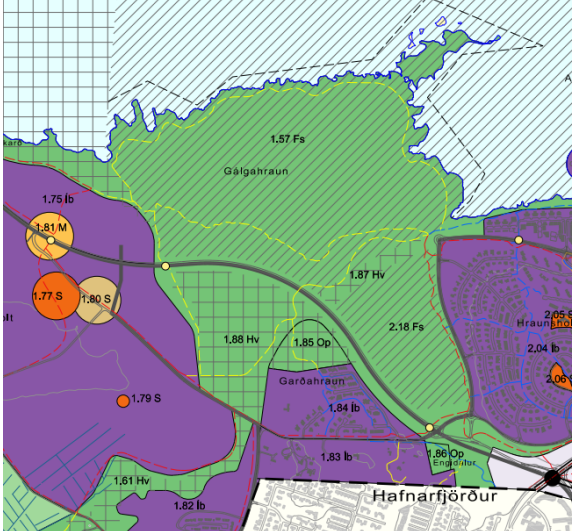
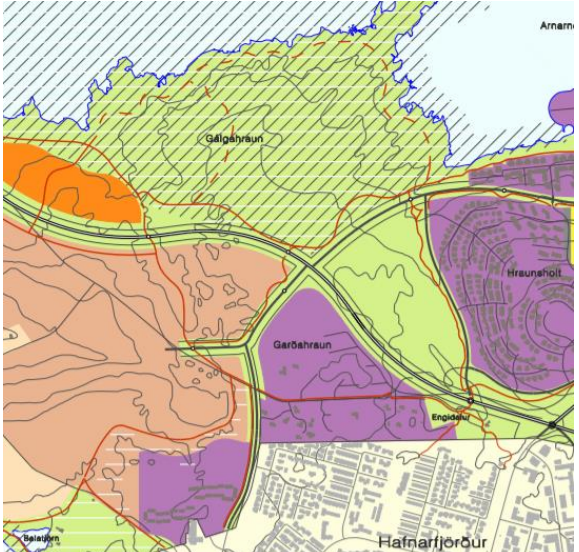
Niðurstaða: Valinn kostur er talinn ákjósanlegasti kosturinn af þessum þremur, sérstaklega fyrir náttúrufar og dýralíf og vatn þar sem verið er að hlífa stærra svæði sem liggur um útivistarsvæði höfuðborgarbúa og er innan vatnasviðs Vífilsstaðarvatns en þar er viðkvæmt lífríki. Lega vegarins um Setbergsholt krefst mun minna landsvæðis og gefur möguleika á að nýta betur þær samgönguæðar sem þegar eru á svæðinu, þ.e. Reykjanesbrautina. Neikvæðu áhrifin eru varanleg en hægt er að draga úr áhrifunum með mótvægisáðgerðum, s.s. sjálfbærum ofanvatnslausnum.

4.2.1.2 Tenging Vífilsstaðavegar við Álftanesveg

Í gildandi aðalskipulagi er gert ráð fyrir tengingu Vífilsstaðavegar við Álftanesveg meðfram austurjaðri Gálgahrauns. Vegurinn er óbyggður.

Grunnástand: Svæðið sem um ræðir er mosavaxið hraunasvæði og mikið nýtt til útivistar.

Metið var hvort fella ætti niður veltenginguna skv. gildandi skipulagi eða halda henni inni:

Valkostur	Skýringarmynd
Núllkostur óbreytt ástand - enginn vegur	
Gildandi aðalskipulag – veltenging	

Stefna aðalskipulagsins er að falla frá því að byggja veg með það að markmiði að vernda hraunið og halda því sem útivistarsvæði eins og það er í dag og setja hverfisvernd á þann hluta sem var tekinn frá undir veg skv. gildandi aðalskipulagi.

Umhverfisáhrif stefnunnar: Stefnan (núllkostur) er talin geta haft áhrif á umhverfispættina samfélag, náttúru og dýralíf, náttúru- og menningarminjar, landslag og hljóðvist og loftgæði. Áhrif á vatn, sjó og strönd á ekki við um þennan valkost. Áhrif á samfélag eru talin **óverulega**

jákvæð þar sem gæðum útivistarsvæðisins verður ekki raskað. Horfa þarf hinsvegar til þess að með því að fella vegtenginguna út er metið að þjónustustig við íbúa og greitt aðgengi inn á Álftanesveg og frá veginum inn á Vífilsstaðaveg geti orðið minna. Því er möguleiki að umferð dreifist ekki eins mikið á fleiri vegi og álag aukist á gatnamót í Engidal. Á þessu skipulagstímabili er metið að ekki sé þörf fyrir tenginguna út frá áfangaröðun nýrra hverfa. Áhrif á alla aðra umhverfisþætti eru metin **óverulega** eða **talsvert jákvæð**. Felst það mest í því að ef fallið er frá tengingunni verður ekki röskun á búsvæðum fugla á svæðinu, óhreyfðu hrauni er hlíft og ekki mun gæta samlegðaráhrifa á friðlýst svæði í Gálgahrauni. Sett er hverfisvernd á svæðið til að tryggja gæði þess sem útivistarsvæðis. Hljóðvist á svæðinu og nærliggjandi útivistarsvæðum verður óbreytt og loftgæði á svæðinu munu ekki breytast. Valkosturinn er í samræmi við þá stefnu Garðabæjar að efla útivistarsvæði sveitarfélagsins. Áhrif á öryggi eru metin **engin** eða **lítil**.

Umhverfisáhrif annarra valkosta: Stefnan í gildandi aðalskipulagi er talin hafa óveruleg jákvæð áhrif á samfélag þar sem tenging er talin auka þjónustustig við íbúa sveitarfélagsins í samgöngumálum. Áhrif á vatn, sjó og strönd á ekki við um valkostinn. Áhrif á öryggi eru metin **engin** eða **lítil**. Áhrif á aðra umhverfisþætti eru metin óveruleg neikvæð til talsvert neikvæð þar sem verið er að raska óhreyfðu hrauni, trufla og jafnvel skerða búsvæði fugla og hafa áhrif á landslag og ásýnd í Gálgahrauni og nærliggjandi útivistarsvæðum. Við veglagningu á svæðinu verða hljóðvist og loftgæði skert með bílaumferð þar sem svæðið er óraskað og kyrrlátt útivistarsvæði í dag.

Tafla 10. Samantekt umhverfismats fyrir Vífilsstaðaveg við Álftanesveg.

Vífilsstaðavegur við Álftanesveg	Samfélag	Náttúrufar og dýralíf	Náttúru- og menningarmínjar	Vatn, sjór og strönd	Landslag og ásýnd	Hljóðvist	Loftgæði og loftslag	Öryggi
Núllkostur – óbreytt ástand – enginn vegur	+	++	++	0	+	++	++	0
Gildandi aðalskipulag- vegur	+	÷÷	÷	0	÷	÷	÷	0

Niðurstaða: Valinn kostur er talinn hafa jákvæð áhrif á flesta umhverfisþætti. Svæðið er vel nýtt til útivistar og með því að falla frá því að leggja veg um svæðið er það tryggt til framtíðar.

4.2.1.3 Leirdalsop

Í gildandi aðalskipulagi er gert ráð fyrir tengingu upp með Leirdalsopi. Tengingin er hluti af Ofanbyggðavegi í gildandi aðalskipulagi Garðabæjar.

Skoðað var hvort fella ætti niður vegtenginguna eða halda tengingu frá Vífilsstaðavegi og inn á Arnarnesveg óháð Ofanbyggðaveginum. Tveir valkostir voru metnir. Þar sem ekki var horft á sérstaka legu vegarins er ekki gerð skýringarmynd.

- Núllkostur – engin vegtenging
- Gildandi aðalskipulag – vegur lagður en óháður Ofanbyggðavegi

Stefna aðalskipulagsins er að halda vegtengingunni inni með einhverjum hætti og hafa hana alveg óháða Ofanbyggðaveginum sem skv. endurskoðuninni verður minniháttar vegur í núverandi vegstæði. Í matinu er horft til þess hvernig valkostirnir geta haft áhrif á svæðið sem

vegurinn liggur um en ekki síður áhrif á Vífilsstaðavatn og nágrenni þess. Þar sem vegurinn er innan svæðis sem skilgreint er sem þróunarsvæði í aðalskipulaginu og óvissa ríkir því um framtíðar landnotkun er veglínan ekki fest á uppdrætti. Því er beint til rammaskipulagsgerðar að ítarleg greining verði gerð á umferðartölum og umferðarflæði á svæðinu til að geta lagt betur mat á áhrif vegarins.

Umhverfisáhrif stefnunnar: Stefnan er talin geta haft áhrif á umhverfisþættina samfélag, náttúrufar og dýralíf, náttúru- og menningarminjar, vatn, sjó og strönd og landslag og ásýnd.

Áhrif á samfélag eru háð ákveðinni **óvissu** þar sem svæðið er skilgreint sem þróunarsvæði. Því þarf einnig að meta áhrif veglagningar á svæðinu í rammaskipulagi. Ef horft er til settrar stefnu fyrir svæðið er metið að áhrif á samfélag séu **óveruleg jákvæð** þar sem gæði byggðar á Hnoðraholti aukast með góðum samgöngutengingum. Einnig er metið að með tengingunni sé verið að auka þjónustustig við fyrirhugaða byggð á svæðinu þar sem aukin dreifing umferðar léttir á Reykjanesbraut og gerir íbúum kleift að komast fyrr inn á stofnbrautir. Aukin uppbygging á þessum svæðum mun hafa í för með sér aukna umferð umfram spár svæðisskipulags sem liggja til grundvallar. Gæta þarf þess að tryggja góðar vegtengingar milli svæða innan Garðabæjar (Hnoðraholt, Vífilsstaðir, Urriðaholt, Setberg, Svínholt) og þeirra hverfa sem liggja við lögsögumörk sveitarfélagsins. Landnotkun á landi Vífilsstaða er óviss en ef þar byggist upp frekari þjónusta/byggð þá er mikilvægt að tengja svæðið vel. Áhrif á náttúrufar og dýralíf, náttúru- og menningarminjar og vatn, sjó og strönd eru talin **lítil eða engin** þar sem svæðið er þegar raskað vegna golfvallarins. Hinsvegar geta áhrifin verið talsvert jákvæð á nærliggjandi svæði m.a. Vífilsstaðavatn því metið er að með tengingunni sé verið að draga úr vægi Elliðavatnsvegar og þar með minnka umferð um viðkvæmt svæði Vífilsstaðavatns og vatnasviðs þess. Áhrif á landslag eru talin **óveruleg neikvæð** þar sem vegurinn mun vera sýnilegur frá skógræktarsvæði á Smalaholti og golfvelli GKG. Áhrif á hljóðvist og loftgæði eru **háð útfærslu** vegarins, umferðarmagni og umferðarhraða. Áhrif á öryggi eru **engin eða lítil**.

Umhverfisáhrif annarra valkosta: Núllkostur, þ.e. engin vegtenging, er talinn hafa óveruleg neikvæð áhrif á samfélag því metið er að þjónustustig við íbúa á svæðinu verði ekki gott með því að sleppa tengingunni og getur það haft áhrif á gæði byggðar. Umferð er talin þyngjast á Reykjanesbraut og mögulega líka á Elliðavatnsvegi meðfram Vífilsstaðavatni, sem kallar á frekara viðhald og jafnvel endurbætur með tilheyrandi kostnaði og umhverfisáhrifum á Vífilsstaðavatn og nærumhverfi þess, sem er viðkvæmt og mikilvægt útivistarsvæði íbúa. Svæðið sem um ræðir hefur þegar verið raskað með uppbyggingu golfvallar GKG. Því eru áhrif á náttúrufar og dýralíf, náttúru- og menningarminjar, vatn og landslag og ásýnd metin lítil eða engin. Áhrif á hljóðvist og loftgæði eru metin óveruleg jákvæð því engin umferð verður um svæðið, sem í dag er kyrrlátt útivistarsvæði með golfvelli.

Tafla 11. Samantekt umhverfismats fyrir Leirdalsop.

Leirdalsop	Samfélag	Náttúrufar og dýralíf	Náttúru- og menningarmínjar	Vatn, sjór og strönd	Landslag og ásýnd	Hljóðvist	Loftegæði og loftslag	Öryggi
Gildandi aðalskipulag – vegur lagður	+	0	0	0	÷	-/+	-/+	0
Núllkostur – engin veltenging	÷	0	0	0	0	+	+	0

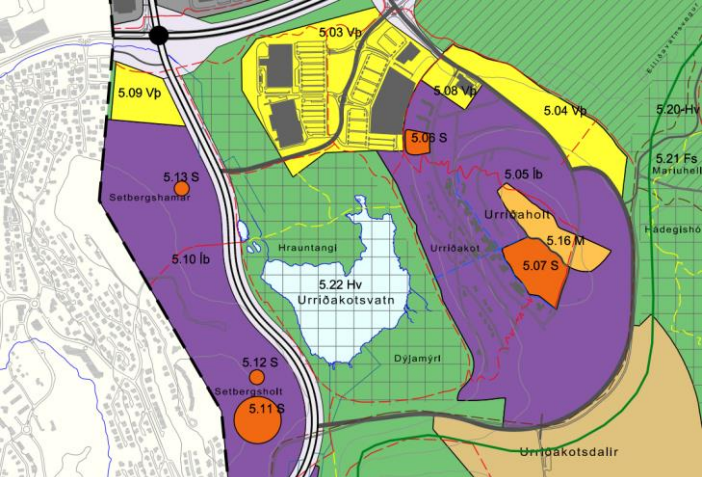
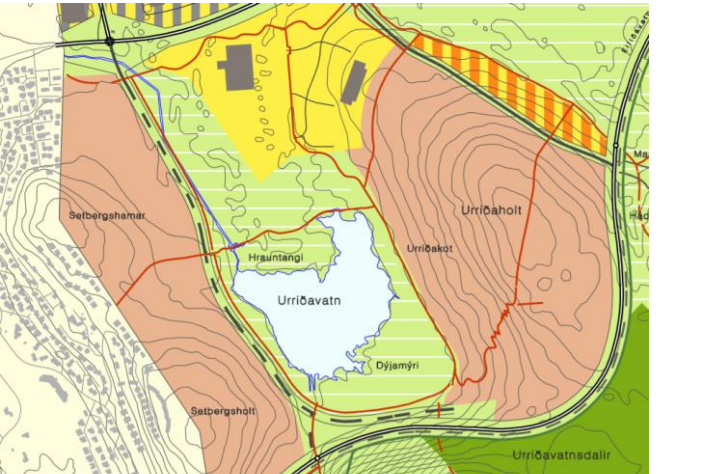
Niðurstaða: Valinn kostur er talinn tryggja betra flæði umferðar á milli svæða innan skilgreinds þróunarsvæðis við Hnoðraholt, Vetrarmýri og Vífilsstaði, en ekki síður á milli hverfa sem liggja á lögsögumörkum sveitarfélagsins. Metið er að neikvæðra umhverfisáhrifa sem gætu orðið af veglagningunni hafi þegar gætt með tilkomu golfvallarins.

4.2.1.4 Tenging Kaupþúns við Ofanbyggðaveg/Álftanesveg

Í gildandi aðalskipulagi er ekki fyrirhugað að tengja Setbergsholt og Kaupþún. Í endurskoðuninni var mat sveitarfélagsins að vegna þróunar byggðar í Kaupþúni og stefnu um íbúðarbyggð í Setbergsholti væri æskilegt að skoða að tengja svæðin saman með það að markmiði að tryggja umferðarflæði á milli þessara svæða. Gera má ráð fyrir að íbúðarbyggð í Setbergsholti komi til með að sækja þjónustu í Kaupþún.

Grunnástand: Fyrirhuguð veglína fer að hluta til um ósnortið mosagróið hraun en einnig um golfvöll sem fyrir er á svæðinu.

Skoðaðir voru tveir kostir, annars vegar núllkostur sem felur í sér óbreytt ástand og hins vegar lagning tengibrautar.

Valkostur	Skýringarmynd
Tenging Kauptúns við Ofanbyggðaveg/Álftanesveg	
Núllkostur – engin vegtenging í samræmi við gildandi aðalskipulag	

Í stefnunni er lagt til að tengja svæðin með tengibraut. Fyrirhuguð tengibraut kemur til með að liggja um Dýjamýri, Hrauntangi og Stórárókslækur sem er hluti af stærra svæði við Urriðavatn sem nýtur hverfisverndar og til stendur að friðlýsa. Í hverfisverndarákvæðum er hinsvegar heimild fyrir lagningu vegarins með skilmálum um að raski sé haldið í lágmarki.

Umhverfisáhrif stefnunnar: Stefnan er talin geta haft **óveruleg jákvæð** áhrif á samfélag þar sem tengingin mun auka þjónustu við íbúa og bæta aðgengi að Kauptúni og Setbergsholti. Áhrif á náttúruvar og dýralíf og náttúruminjar eru talin **talsvert neikvæð**, þó aðeins á þeim kafla sem fer um mosagróid nútímahraun skilgreint skv. 61. gr. laga um náttúruvernd nr. 60/2013. Heimild er í hverfisverndarskilmálum fyrir vegagerðinni. Til að minnka neikvæð áhrif er allt jarðrask bannað, utan við fyllingar og skeringar.

Umhverfisáhrif annarra valkosta: Núllkostur er talinn hafa engin eða lítil áhrif á alla umhverfisþættina nema samfélag. Áhrif á samfélag eru talin talsvert jákvæð þar sem engin röskun verður á svæðinu sem er nýtt til útivistar í kringum Urriðavatn.

Tafla 12. Samantekt umhverfisáhrifa fyrir tengingu Kaupþúns við Setbergsholt.

Tenging Kaupþúns við Ofanbyggðaveg/Álftanesveg	Samfélag	Náttúrufer og dýralíf	Náttúru- og menningarmínjar	Vatn, sjór og strönd	Landslag og ásjúnd	Hljóðvist	Loftgæði og loftslag	Öryggi
Tenging Kaupþúns við Ofanbyggðaveg/Álftanesveg	+	÷	÷÷	÷	÷	-/+	-/+	0
Núllkostur – engin vegtenging	+	0	0	0	0	0	0	0

4.2.2 Göngu- og hjólastígar

Smávægilegar breytingar voru gerðar á stígakerfi en ekkert sem er talið hafa neikvæð umhverfisáhrif í för með sér. Á heildina litið er metið að stefna varðandi göngu- og hjólastíga hafi **talsvert jákvæð** áhrif á samfélag þar sem öflugt net göngu- og hjólastíga skapar góð tækifæri fyrir íbúa til að nota vistvænni ferðamáta og stunda útivist. Slíkt er einnig talið hafa **talsvert jákvæð** áhrif á lýðheilsu og loftgæði í sveitarfélaginu.

4.2.3 Almennings­samgöngur

Í aðalskipulagi Garðabæjar er sett fram stefna um almennings­samgöngur. Stefna aðalskipulagsins sem snýr að almennings­samgöngum er talin hafa **engin eða lítil** áhrif á alla umhverfisþættina nema samfélag, hljóðvist og loftgæði. Efling almennings­samgangna innan sveitarfélagsins er talin hafa **talsvert jákvæð** áhrif á samfélag þar sem verið er að gefa íbúum tækifæri til að nýta almennings­samgöngur í auknum mæli og getur slíkt haft jákvæð áhrif á lýðheilsu, loftgæði og hljóðvist.

Borgarlínan er sýnd á uppdrætti sem leiðbeinandi lega. Einnig má finna skýringarmynd þar sem helstu biðstöðvar eru staðsettar í samræmi við tillögur í svæðisskipulagi. Stefna Garðabæjar, sem og annarra sveitarfélaga á höfuðborgarsvæðinu, er að gera almennings­samgöngur og vistvænar samgöngur að raunhæfum kosti með háu þjónustustigi. Borgarlínan er fyrsta skref í þá átt, ásamt öflugum neti göngu- og hjólastíga. Hafinn er undirbúningur að lagningu Borgarlínunnar og verður nánari útfærsla hennar færð inn í skipulagsáætlanir, bæði svæðisskipulag og aðalskipulag viðkomandi sveitarfélaga. Á þessu stigi hefur sameiginleg skipulags- og matslýsing verið auglýst fyrir öll sveitarfélögin á höfuðborgarsvæðin. Þar kemur fram að við umhverfismat aðalskipulagsbreytingarinnar verði horft til fjögurra valkosta fyrir legu borgarlínunnar. Helstu matsspurningar og viðmið varða þætti eins og samfélag, efnahag, athafnir dagslegs lífs, manngert umhverfi, náttúrulegt umhverfi og aðrar áætlanir³.

4.2.4 Flutningskerfi raforku

Í stefnunni er gerð grein fyrir legu háspennulína innan sveitarfélagsins en hún er óbreytt frá gildandi skipulagi. Nýjar línur um land Garðabæjar hafa þegar fengið málsmeðferð skv. lögum um umhverfismat áætlana, samhliða breytingum á aðalskipulagi, og skv. lögum um mat á umhverfisáhrifum framkvæmda. Hér er því aðeins gerð grein fyrir helstu niðurstöðum úr áliti Skipulagsstofnunar vegna framkvæmdamats.

³ Borgarlínan og auknar byggingarheimildir innan áhrifasvæða (febrúar, 2017).
https://www.kopavogur.is/static/files/Skipulag/Skipulagikynningu/170308_ask_lysing_augl.pdf

Fyrirhuguð Lyklafellslína 1 (hét áður Sandskeiðslína 1) og Kolviðarhólslína 2 mun fara um upplandið samhliða Búrfellslínu 3. Þessi framkvæmd hefur þegar farið í gegnum mat á umhverfisáhrifum framkvæmda skv. lögum nr. 106/2000. Álit Skipulagsstofnunar lá fyrir 17. september 2009. Línurnar hafa neikvæð áhrif á nútímahraun, náttúrufer og dýralíf, landslag og ásýnd. Einnig fara línurnar um vatnsverndarsvæði og því mikilvægt að huga að hættu á mengun á framkvæmdatíma. Jákvæðu áhrifin eru þau að innan framkvæmdarinnar er fyrirhugað að rífa núverandi Hamraneslínur 1 og 2 sem fara um Heiðmerkursvæðið.

4.2.5 Hafnir

Engin stefnubreyting er um hafnarsvæðið á Breiðabólstaðaeyri, Seylunni, frá fyrra aðalskipulagi. Þar er áfram gert ráð fyrir smábátahöfn og þjónustu fyrir þá starfsemi. Aðstæður á Seylunni eru góðar frá náttúrunnar hendi, aðdjúpt og svæðið vel varið fyrir úthafsöldu.

Svæðið er að hluta innan hverfisverndarsvæðis 1.51 (Strandlengja, Bessastaðatjörn) sem jafnframt er skilgreint á C. hluta náttúruvinnjaskrár og því viðkvæmt. Skerpt er á því í skilmálum hafnarsvæðisins að hverfisvernd eigi við á þessu hafnarsvæði. Í hverfisvernd eru sett fram almenn ákvæði sem eiga við öll svæði á C. hluta náttúruvinnjaskrár. Þau fela í sér að ítrekuð eru ákvæði 61. gr. laga um náttúruvernd þess efnis að ákvarðanir um deiliskipulag og framkvæmdir á verndarsvæði skulu ekki teknar fyrir en umsögn Náttúrufræðistofnunar Ísland liggur fyrir skv. framangreindri lagagrein og gengið hefur verið úr skugga um samræmi áformaðrar landnýtingar við verndarákvæði viðkomandi svæðis.

Eins og fram kemur í umhverfismati fyrir gildandi aðalskipulaga Álftaness þá er talið að áhrif af þessari landnotkun geti haft staðbundin neikvæð áhrif (sem skv. töflu 4 í kafla 3.4 væru **óveruleg neikvæð** áhrif) á þessu tiltekna svæði vegna rasks á náttúruferi sem telst sérstakt. Umfang áhrifa eru hinsvegar háð eðli og umfangi þeirrar starfsemi sem kemur til að vera á svæðinu og endanlegri útfærslu á deiliskipulagsstigi.

4.2.6 Heildarniðurstaða stefnu varðandi samgöngu- og þjónustukerfi

Niðurstaða umhverfismats er sú að umhverfisáhrif samgöngu- og þjónustukerfis á alla umhverfisþætti séu **óverulega jákvæð** en **talsvert jákvæð** á umhverfisþáttinn samfélag. Áhrifin eru talin jákvæð fyrir umhverfi í heild en hvað mest á verndar- og útivistarsvæði í sveitarfélaginu þar sem fallið er frá því að raska lítið eða óröskuðum svæðum, t.d. við Gálgahraun, og dregið úr vægi samgöngumannvirkja til að draga úr umferð á viðkvæmum svæðum með það að markmiði að tryggja gæði þeirra og vernd. Á óröskuðum svæðum eru áhrif á flesta umhverfisþætti óveruleg neikvæð vegna röskunar en reynt er að draga úr áhrifum með því að setja skilmála á þessum svæðum. Stefnan leggur áherslu á að við hönnun og útfærslu samgöngu- og þjónustukerfa verði tekið mið af öllum þeim markmiðum sem sett hafa verið fram og þess gætt að hvert fyrir sig fái eðlilegt vægi. Þannig getur t.d. þurft að leita nýrra leiða til að draga úr umfangi samgöngumannvirkja á sama tíma og staðið verður á kröfunni um greiðar og öruggar samgöngur.

4.3 Umhverfi

Stefna aðalskipulagsins varðandi umhverfi er sett fram í greinargerð aðalskipulagsins.

4.3.1 Íþróttasvæði

Við vinnslu stefnunnar var á fyrstu stigum stillt upp nokkrum kostum fyrir íþróttasvæði, aðallega fyrir golfvelli og hesthúsabyggð. Eftir vinsun kosta og samráð við hagsmunaaðila og íbúa var metið að ekki væri ástæða til að breyta gildandi stefnu um þessa landnotkunarflokka. Eina mögulega breytingin verður afmörkun golfvallar GKG í Vetrarmýri og við Vífilsstaðavatn. Svæðið er skilgreint í stefnunni sem þróunarsvæði. Uppbyggingu og frekari stefnumótunarvinnu um svæðið er vísað til rammaskipulagsgerðar.

Engar stefnubreytingar hafa verið gerðar frá fyrra aðalskipulagi á íþróttasvæðum sem liggja við Bessastaðatjörn á Álftanesi. Vegna nálægðar íþróttasvæða 1.07 og 1.02 við hverfisverndarsvæði 1.51 (Strandlengja, Bessastaðatjörn) er skerpt á því í skilmálum þessara íþróttasvæða að almenn ákvæði hverfisverndar eigi þar við. Í hverfisvernd eru sett fram almenn ákvæði sem eiga við öll svæði á C. hluta náttúruuminjaskrár. Þau fela í sér að ítrekuð eru ákvæði 61. gr. laga um náttúruvernd þess efnis að ákvarðanir um deiliskipulag og framkvæmdir á verndarsvæði skulu ekki teknar fyrr en umsögn Náttúrufræðistofnunar Ísland liggur fyrir skv. framangreindri lagagrein og gengið hefur verið úr skugga um samræmi áformaðrar landnýtingar við verndarákvæði viðkomandi svæðis.

4.3.2 Opin svæði

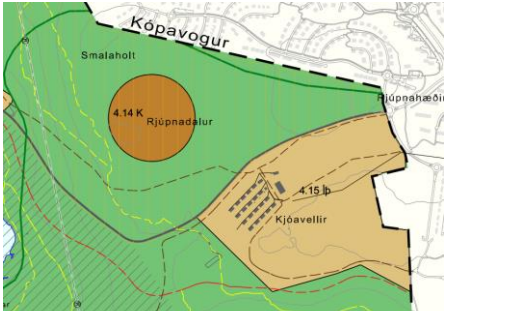
Stefna varðandi opin svæði er talin hafa **talsvert jákvæð** áhrif á samfélag þar sem verið er að auka lífsgæði íbúa með góðu aðgengi að útivistarsvæðum innan þéttbýlisins eða í jaðri þess. Öll fyrirhuguð uppbygging á opnum svæðum eða útivistarsvæðum er metin þess eðlis að hún muni hafa **lítil eða engin** áhrif á alla aðra umhverfisþætti.

4.3.3 Óbyggð svæði

Stefnan um óbyggð svæði felst í því að tryggja gæði óbyggðra svæða með verndun eða friðlýsingum til að gæta þess að íbúar Garðabæjar og aðrir geti notið og nýtt þessi svæði til ókominnar framtíðar. Metið er að stefnan hafi **talsvert jákvæð** áhrif á alla umhverfisþætti.

4.3.4 Kirkjugarðar og grafreitir

Stefnan heldur í gildandi stefnu varðandi Garðakirkjugarð. Ekki er mögulegt að stækka Garðakirkjugarð meira. Við mótun stefnunnar var því horft til þess hvort önnur svæði kæmu til greina innan sveitarfélagsins fyrir kirkjugarð. Þeir raunhæfu kostir sem komu upp eru Rjúpnadalur auk núll kosts.

Valkostur	Skýringarmynd
Uppbygging í Rjúpnadal	

Núllkostur – ekki fundinn staður fyrir nýjan garð	
---	--

Grunnástand: Svæðinu í Rjúpnadal hefur verið raskað með skógrækt, mest á vesturhluta svæðisins. Þá liggja fjölmargar slóðir um svæðið. Gróðurfar svæðisins einkennist af skóglendi, graslendi og melagróðri. Einnig finnst lúpína á hluta svæðisins.

Lagt er til að á skipulagstímabilinu verði hafin uppbygging kirkjugarðs í Rjúpnadal.

Umhverfisáhrif stefnunnar: Metið er að stefna um uppbyggingu kirkjugarðs í Rjúpnadal hafi **óveruleg** neikvæð áhrif á náttúrufar og dýralíf, náttúru- og menningarminjar og hljóðvist þar sem uppbyggingin er á óbyggðu svæði þar sem lítil umferð fólks eða farartækja fer um í dag. Svæðinu mun verða raskað og hefur það neikvæð áhrif á gróður á svæðinu og það vistkerfi sem þar er. Áhrif á samfélag eru talin **talsvert jákvæð**. Fyrirséð er að Garðakirkjugarður mun verða fullnýttur á næstu árum. Nýr kirkjugarður kemur því til með að tryggja íbúum Garðabúar eðlilega þjónustu í þessum málaflokki til framtíðar. Einnig er talið jákvætt að hægt sé að tengja saman útivistargildi skógræktarsvæðisins á holtinu við kirkjugarðinn.

Talvert neikvæð áhrif geta orðið á mótunarárum kirkjugarðsins. Áætlað er að í Rjúpnadal verði móttökustaður fyrir mold næstu 4-5 árin til að tryggja að nægur jarðvegur sé til staðar á svæðinu til að móta kirkjugarð. Á þessum tíma mun umferð þungaflutninga aukast. Þá getur jarðvegsfoks orðið vart frá svæðinu. Ekki er talið að íbúðarbyggð verði fyrir ónæði, en þeir sem nýta útivistarsvæðin í kring gætu orðið varir við tímabundin áhrif, sem eru afturkræf.

Þar sem haugsetningarsvæði af ákveðinni stærð er háð lögum um mat á umhverfisáhrifum framkvæmda er tillögum um mótvægisáðgerðir og vöktun vísað á framkvæmdastig. Umfang þess efnis sem haugsetja þarf á svæðinu liggur ekki fyrir að svo stöddu.

Umhverfisáhrif annarra valkosta: Núllkostur hefur talsvert jákvæð áhrif á alla umhverfisþættina nema samfélag. Áhrifin eru talin jákvæð þar sem óbreytt ástand hefur í för með sér að engum svæðum er raskað. Áhrif á samfélag eru talin geta verið talsvert neikvæð þar sem þjónustustig við íbúa um aðgengi að kirkjugarði og grafreitum verður takmarkað. Talið er að það valdi neikvæðum áhrifum að geta ekki boðið íbúum sveitarfélagsins að jarðsetja sig og ástvini innan sveitarfélagsins. Þetta getur haft neikvæð áhrif á stóran hóp fólks í framtíðinni, þá sérstaklega eldri borgara í sveitarfélaginu.

Tafla 13. Samantekt umhverfismats fyrir kirkjugarð í Rjúpnadal.

Kirkjugarður Rjúpnadal	Samfélag	Náttúrufar og dýralíf	Náttúru- og menningarminjar	Vatn, sjór og strönd	Landslag og ásynd	Hljóðvist	Loftegæði og loftslag	Öryggi
Uppbygging í Rjúpnadal	++	÷	÷	0	÷	÷	÷	0
Núllkostur – óbreytt ástand	÷÷	++	++	0	++	++	++	0

4.3.5 Skógrækt

Engar breytingar eru gerðar á stefnu gildandi aðalskipulagsáætlana varðandi skógrækt. Metið er að stefnan hafi **engin eða lítil** áhrif á umhverfisþættina.

4.3.6 Strandsvæði

Hluti strandlengju Garðabæjar, eða við Arnarnes, fellur undir nýjan landnotkunarflokk, strandsvæði. Talið er að breytingin hafi talvert jákvæð áhrif á strandsvæði almennt og tryggir enn betur aðgengi almennings að strandlengjunni. Stefna aðalskipulagsins tryggir verndun strandlengjunnar í Garðabæ og er metið að stefnan hafi **talsvert jákvæð** áhrif á alla umhverfisþættina sem eru til skoðunar.

4.3.7 Verndarsvæði, hverfisvernd, friðlýsingar og fornleifar

Stefnan leggur mikið upp úr því að halda áfram verndun mikilvægra svæða, eins og sveitarfélagið er þekkt fyrir. Garðabær hefur verndað með einhverjum hætti stóran hluta landsvæðis síns. Metið er að stefnan varðandi verndun hafi **talsvert jákvæð** áhrif á alla umhverfisþætti þar sem Garðabær býr að nægu landsvæði til nýbyggingar út skipulagstímabilið og ríflega það. Fornleifar eru víða í sveitarfélaginu og hefur verið unnin heildarskráning á þeim í tengslum við endurskoðunina. Ekki er víst að fyrirliggjandi fornleifaskráning fullnægi kröfum um skráningu á deiliskipulagsstigi. Hafa þarf samráð við Minjastofnun Íslands í hverju tilfalli fyrir sig um hvort skráning er fullnægjandi.

4.3.8 Heildarniðurstaða stefnu varðandi umhverfi

Stefnan leggur áherslu á verndun verðmætra svæða og betri nýtingu útivistarsvæða. Stefnt er að bættum tengingum milli íbúðarsvæða og útivistarsvæða í bænum. Jafnframt verður leitast við að auka gildi svæðanna með því að halda áfram vinnu við frekari verndun svæða og í leiðinni að bæta aðgengi að svæðum. Engin breyting er á landnotkun frá gildandi aðalskipulagi, heldur hafa landnotkunarflákar einungis verið aðlagðir að nýjum skilgreiningum skv. skipulagsreglugerð. Matið gefur þá niðurstöðu að stefnan nái fram góðu jafnvægi milli verndunar og nýtingar umhverfis og náttúru og er því metið að áhrif stefnunnar á umhverfi séu **talsvert jákvæð**.

4.4 Tilkynninga- eða matskyldar framkvæmdir á skipulagstímabilinu

Í þessum kafla eru teknar saman þær framkvæmdir sem áætlað er að fari í framkvæmd á skipulagstímabilinu og eru eða kunna að vera háðar lögum nr. 106/2000 um mat á umhverfisáhrifum.

Tafla 14. Yfirlit yfir þær framkvæmdir sem áætlað er að ráðast í á skipulagstímabilinu.

Framkvæmd	C- flokkur	B – flokkur	A - flokkur	Skýringar
Hafnarfjarðarvegur			X	
Rjúpnadalur og golfvöllur á Alftanesi Jarðvegspyttur		X	X	Fer eftir umfangi framkvæmdar
Ofanbyggðavegur			X	Getur farið eftir umfangi framkvæmdar
Leirdalsop - vegur			X	Getur farið eftir umfangi framkvæmdar
Veituframkvæmdir		X	X	Fer eftir umfangi framkvæmdar
Arnarnesvegur			X	Búinn að fara í mat og framkvæmd langt komin
Golfvöllur		X		
Dælu- og hreinsistöð		X	X	Fer eftir umfangi framkvæmdar
Borgarlínan		X		Getur farið eftir umfangi framkvæmdar
Fluglest		X		Getur farið eftir umfangi framkvæmdar

4.5 Vöktun umhverfisáhrifa

Vöktun vegna nýrra framkvæmda skal ákveða í mati á umhverfisáhrifum viðkomandi framkvæmdar og/eða við deiliskipulagsvinnu. Vöktun umhverfisþátta er á herðum stofnana og sveitarfélagsins. Hér í töflunni má sjá hvaða þættir eru vaktaðir og hver ber ábyrgð á þeim. Garðabær hefur sér vöktunaráætlanir fyrir hávaða og vöktun á lífríki Vífilstaðavatns og Urriðavatn. Þessar áætlanir eru endurskoðaðar með reglulegu millibili og skal taka mið af því hverju sinni.

Tafla 15. Hér má sjá yfirlit þeirra vaktana sem fyrir eru innan Garðabæjar.

Umhverfisþáttur	Vöktun	Ábyrgð
Náttúrufar og dýralíf	Friðlýsingar vegna búsvæða fugla	Umhverfisstofnun
Náttúruminjar	Friðuð og vernduð svæði	Umhverfisstofnun, Náttúrufræðistofnun Íslands Garðabær
Meningarminjar	Meningarminjar	Minjastofnun Íslands
Vatn, sjór og strandlína	Friðlýsingar strandlengju Sýnatökur í sjó Einnig skal unnið eftir vöktunaráætlun Garðabæjar, eru þar t.d. settir skilmálar um vöktun á Vífilsstaðavatni og Urriðavatni.	Umhverfisstofnun Heilbrigðiseftirlit Hafnarfjarðar- og Kópavogssvæðis
Hljóðvist	Garðabær hefur unnið aðgerðaáætlun vegna hávaða. Gildandi áætlun er fyrir árin 2013-2018 og skal vinna eftir gildandi áætlun hverju sinni. Á 5 ára fresti er áætlunin endurskoðuð og hávaði endurreiknaður.	Garðabær
Loftgæði	Mæling á loftgæðum Mæling á svifryki	Heilbrigðiseftirlit Hafnarfjarðar- og Kópavogssvæðisins vinnur árlega skýrslur út frá mælistöðvum sínum sem staðsettar eru í Hafnarfirði og Kópavogi.
Náttúruvá og öryggi	Áhættumat Almanna- og Almannavarna vegna náttúruvá (flóðahætta)	Almannavarnir