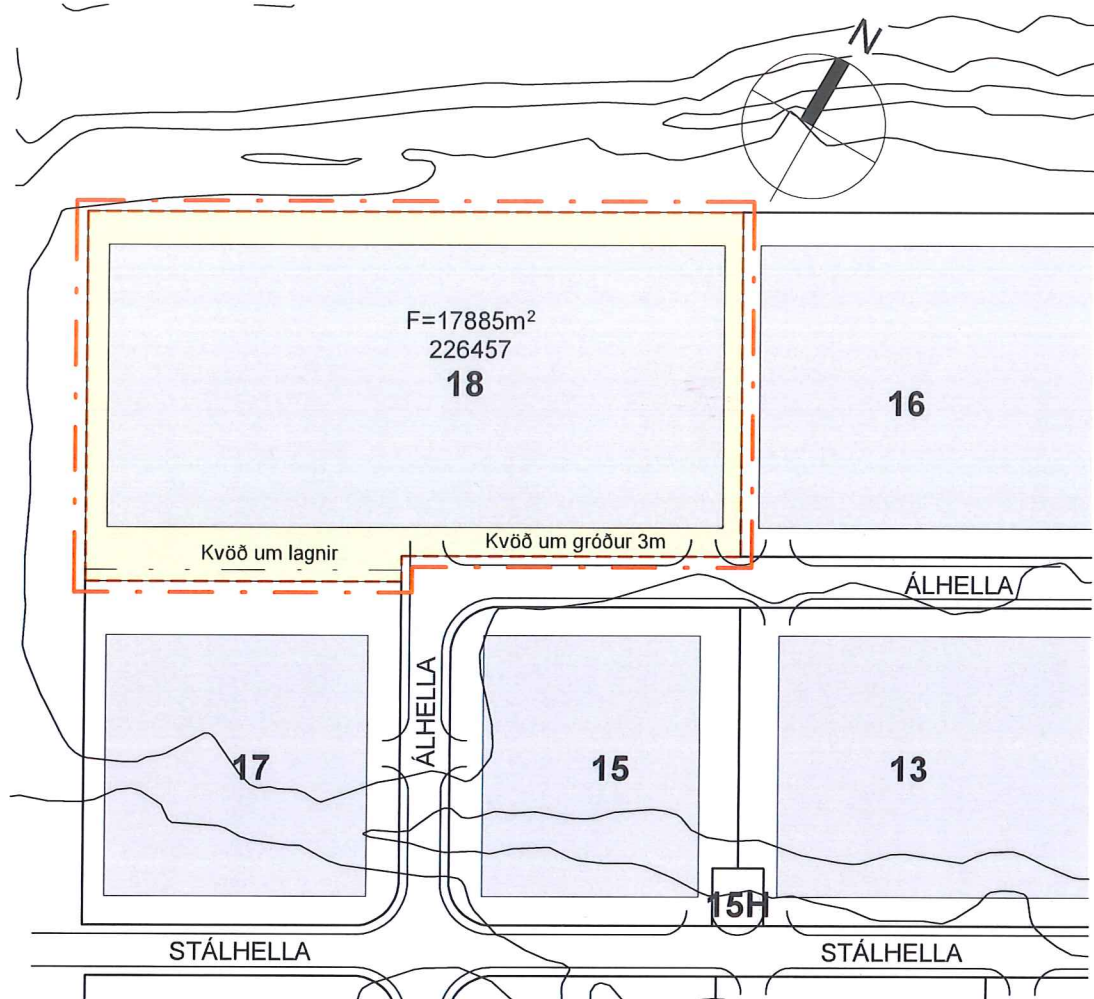
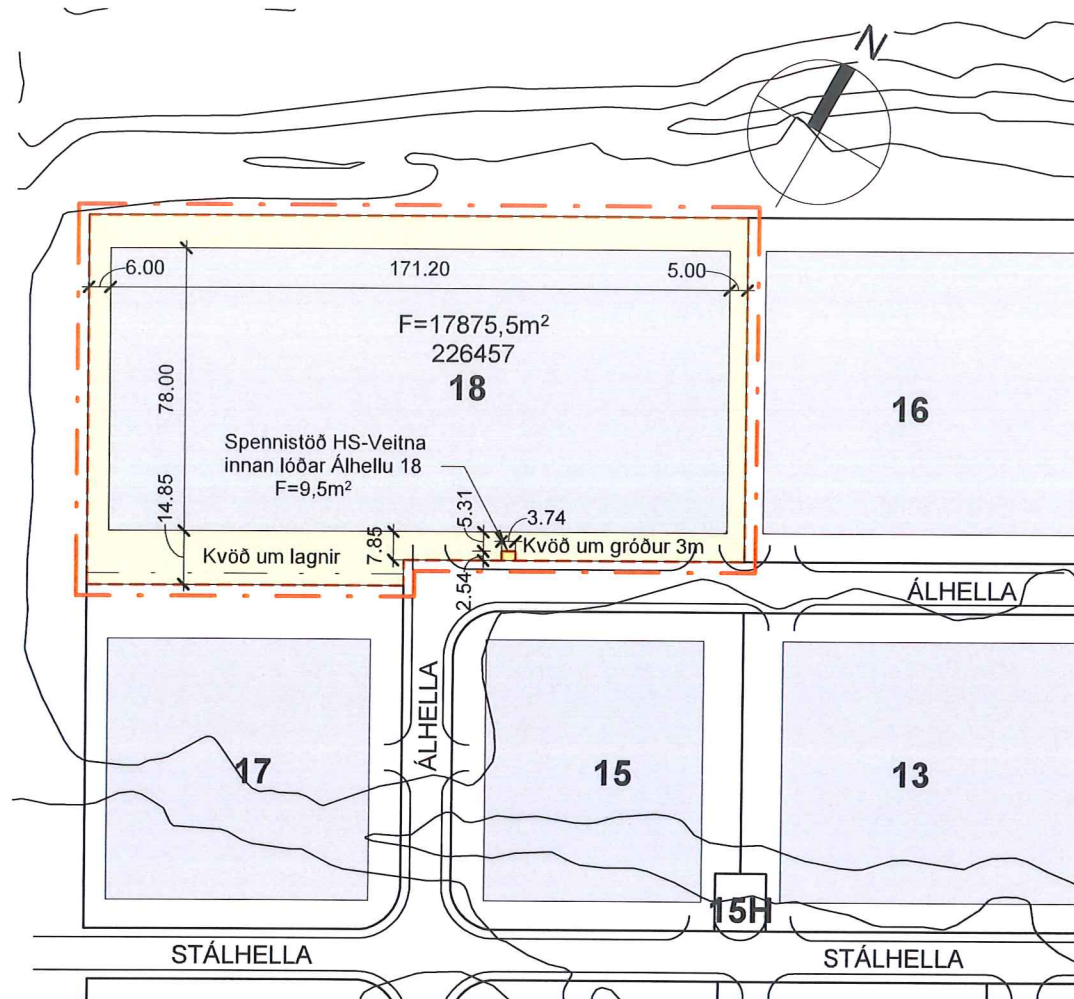


Kapelluhraun 2. áfangi, breytt deiliskipulag, Álhella 18



Álhella 18 - Gildandi deiliskipulagi fyrir Kapelluhraun 2. áfangi Mkv. 1:2000



Álhella 18 - Beytt deiliskipulag Mkv. 1:2000

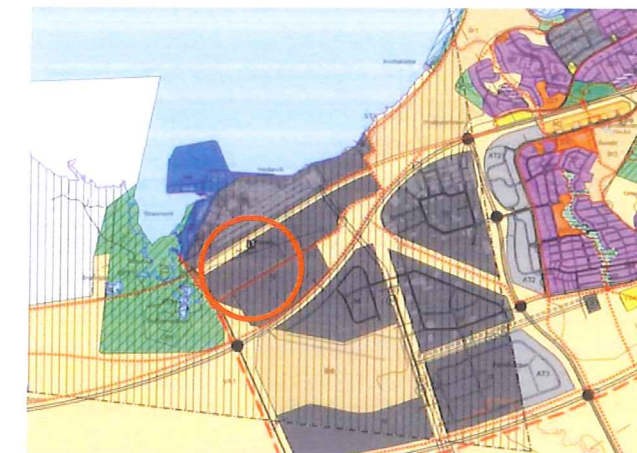
GREINAGERÐ:

Í gildi er samþykkt deiliskipulag fyrir Atvinnulóðina Álhella 18 sem tilheyrir deiliskipulaginu Kapelluhraun 2. Áfangi í Hafnarfirði.

Í breytingunni felst:

Að lóð að Álhelli 18 verði skipt í tvær lóðir skv. uppdrætti.
Ný lóð fyrir spennistöð HS Veitna er afmörkuð innan núverandi lóðar.
Aðkoma að lóð Álhelli 18 er óbreytt en aðkoma að nýrri lóð spennustöðvar HS Veitna verður um akstursfæra götu innan lóðar.

Að öðru leyti helst gerð lóðar og aðrir skilmálar óbreyttir.



YFIRLIT - Hluti aðalskipulags Hafnarfjarðar 2013 - 2025

SKÝRINGAR:

- Mörk Skipulagssvæðis
- Byggingareitur
- Lóð
- Lóð Spennistöð
- Kvöð um lagnir

Deiliskipulag þetta sem fengið hefur meðferð í samræmi við 1.mgr. 2.gr samþykktar um embættisafgreiðslur skipulags- og byggingarfulltrúa Hafnarfjarðar var samþykkt á fundi skipulags- og byggingarfulltrúa

Þann: 21.11.2018

 Hafnarfjarðarbær
 Skipulagsfulltrúi

Auglýsing um gildistöku breytingarinnar var birt í B-deild stjórnartíðinda

Þann: 11.12.2018

Strendingur ehf.
 verkfræðipjónusta

Fjarðargata 13-15
 220 Hafnarfjörður
 Sími: 565-5640
 www.strendingur.is
 strendingur@strendingur.is

Hé

Álhella 18, Hafnarfjörður

Deiliskipulagsuppdráttur

Teiknað / Hannað:	Dags:
PP / PP	25/10/18
Kvarði:	Útgáfa:
Skv. Teikn. C	Nr. teikningar: 500
	Stærð: A3