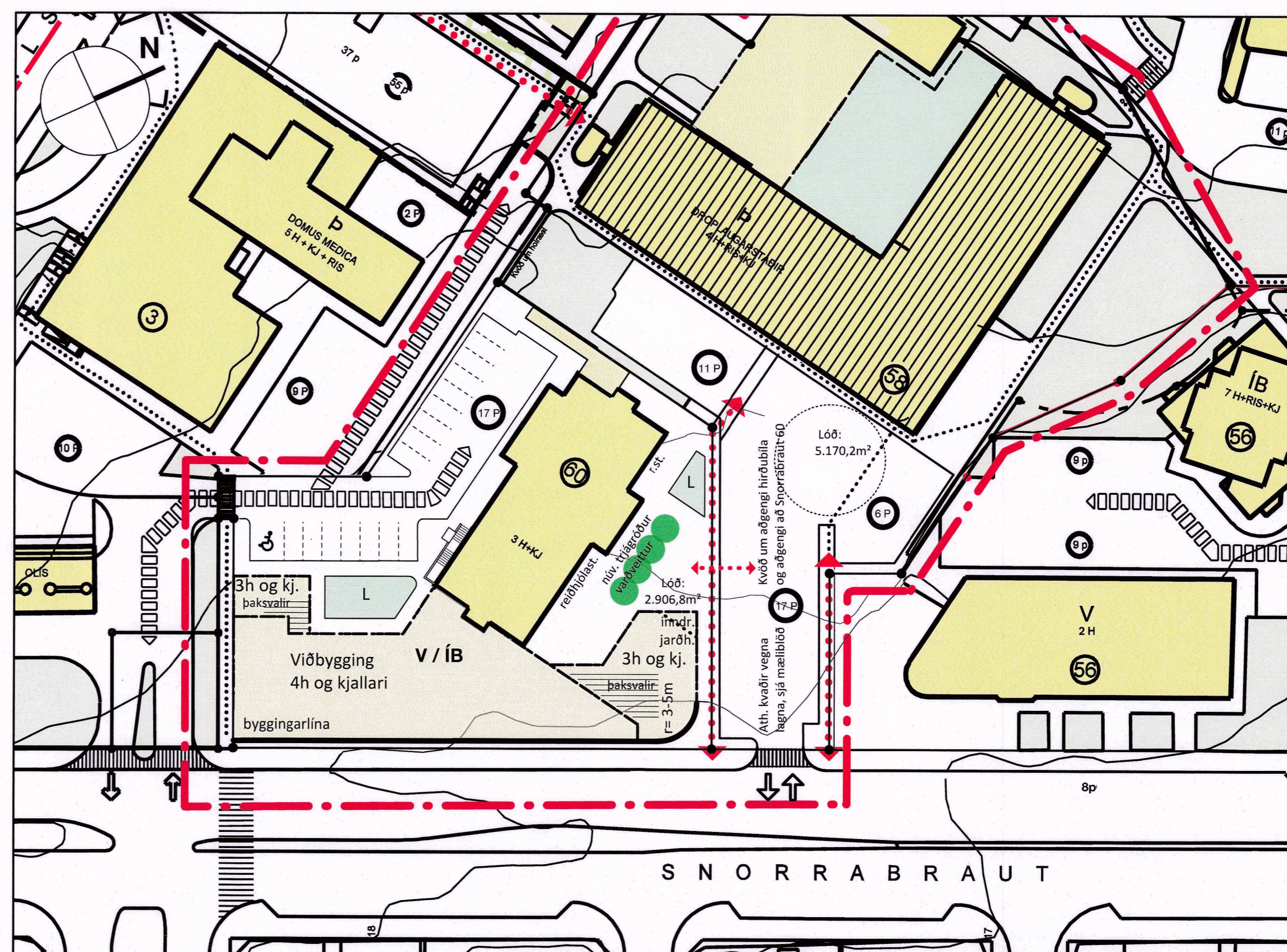
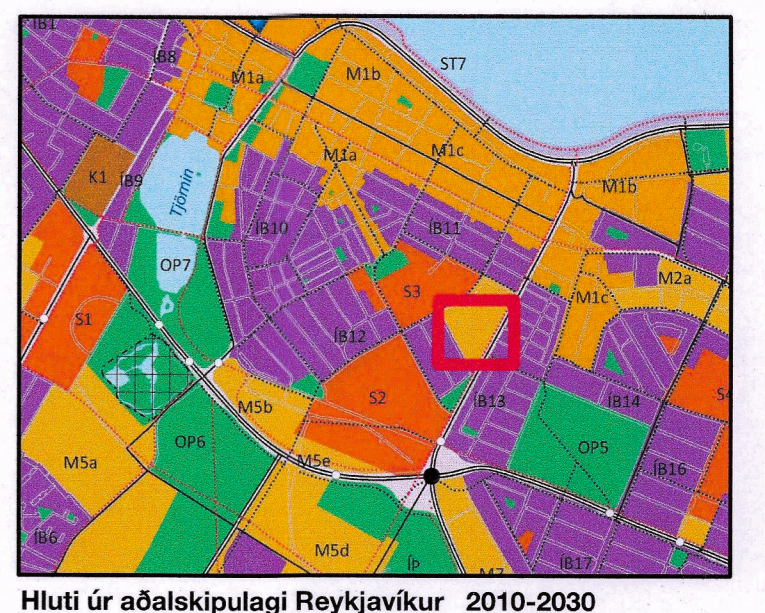


GILDANDI DEILISKIPULAG 1: 500

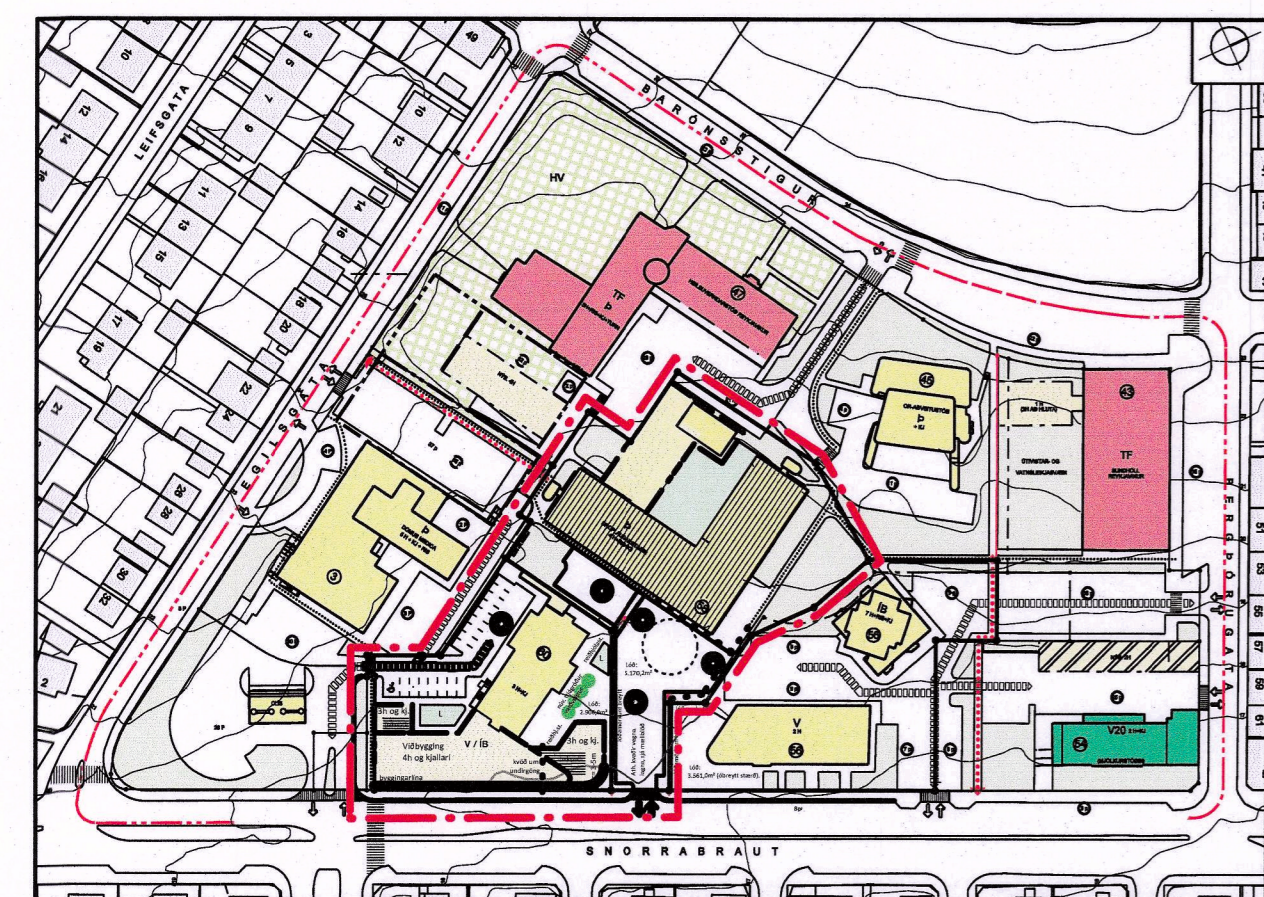
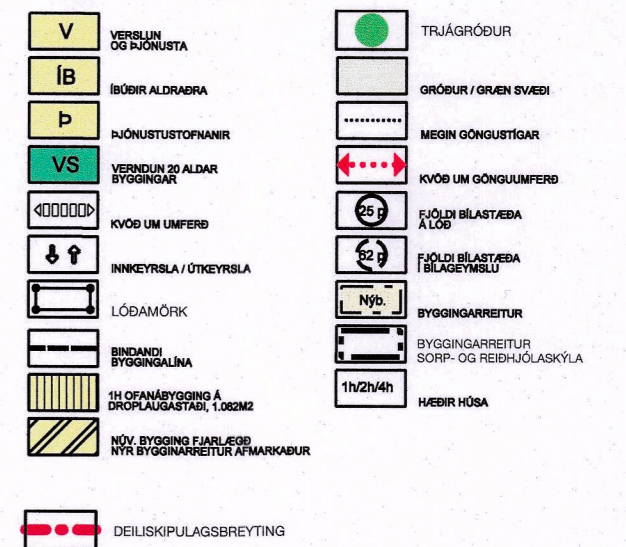
Samþykkt í borgarráði 16.maí 2019
 Auglýst í B-deild Stjórnartíðinda 23. júlí 2019



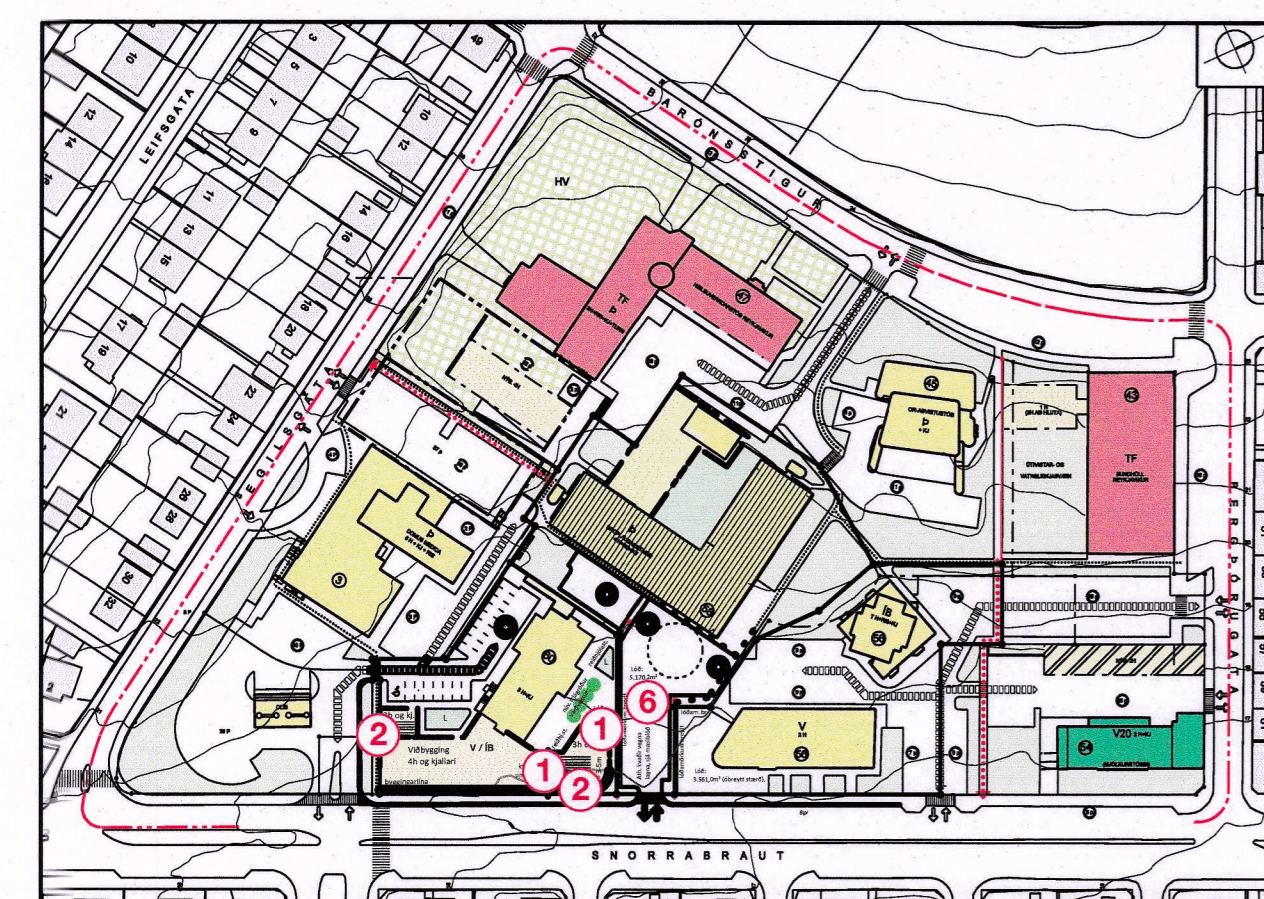
TILLAGA AÐ BREYTTU DEILISKIPULAGI 1: 500



SKÝRINGAR:



HEILSUVERNDARREITUR, YFIRLITSMYND 1: 2000
 UPPHAFLEGA SAMPYKKT Í BORGARRÁÐI 11.APRÍL 2003



YFIRLITSMYND 1: 2000
 Númer og staðsetning deiliskipulagsbreytinga

Greinargerð með tillögu að deiliskipulagsbreytingu

Í gildi er deiliskipulag fyrir Heilsuverndarreit, samþykkt í borgarráði þann 11. apríl 2003 ásamt síðari breytingum. Nýjasta breytingin fyrir lóðirnar 56-58-60 við við Snorrabraut var samþykkt í borgarráði þann 16. maí 2019. Breytingartillaga þessi nær til lóðanna Snorrabraut 58 og 60.

Skilmálar og ástæður breytinga á deiliskipulagi eru:

Skilmálar:

1. Kvöð um undirgöng er felld niður. Í stað hennar kemur kvöð um innregna jarðhæð á horni til norðvesturs þar sem verður gönguleið að númerandi húsi og inngangi viðbyggingu.
2. Byggingarreit 4.hæðar við þaksvalir er lítillega breytt.
3. Byggingarmagn A-rými ofanjarðar er minnkað um 50m² en byggingarmagn A-rými neðanjarðar er aukið um 250m², sjá tölflu um yfirlit stærða. B-rými ofanjarðar, 300 m² er bætt við.
4. Meginflétir útvegja skulu vera sléttir eða steinaðir. Einfaldar málmklæðningar eru ekki leyfðar á meginflötum útvegja.
5. Ef færa þarf lagnir Veitna vegna framkvæmda er það á kostnað lóðarhafa.
6. Kvöð um aðkomu hiruðils á lóðinni Snorrabraut 58 og aðgengi að sorpgæmslum Snorrabrautar 60.

Ástæður breytinga:

1. Innra fyrirkomulag viðbyggingar. Gönguleið að númerandi byggingu er tryggð með innreginni jarðhæð til norðvesturs.
2. Smávægileg breyting vegna innra skipulags 4.hæðar viðbyggingar og húsfoms.
3. Vegna stærðar íbúða þarf aukið rými fyrir sameiginlega aðstöðu og geymslur í kjallara. B-rými bættast við vegna vegna svara.
4. Fellt er út úr skilmálum: „Ríkjandi efni útvegja skulu vera steinklæðningar eða steinsteypa“. Með breytingu fást rými skilmálar fyrir útvegi sem gefur kost á fjölbreyttari byggingaraðferðum m.a. til að stytta byggingartíma.
5. Krafa Veitna.
6. Tryggja aðgengi að sorpgæmslum.

Að öðru leyti gildir greinargerð með deiliskipulagsbreytingu Snorrabrautar 60, samþykkt í borgarráði 16.maí 2019. Þar er gerð grein fyrir helstu forsendum, stefnu og skilmálum fyrir deiliskipulagið og forsendum aðalskipulags.

Byggingarmagn skv. Gildandi deiliskipulagi

Stærðir, yfirlit

Ný lóð (gæti tekið breytingum við gerð mæliblaðs):	2.906,8m ²
Númerandi hús:	1.667,5m ²
Hámarksstærð viðbyggingar samkvæmt breyttu skipulagi:	3.400,0m ²
Hámarksstærð kjallara samkvæmt breyttu skipulagi:	300,0m ²
(Eldri viðbygginga heimildir: 1.288 m ² +720 m ² kj.=2.008 m ²)	

Samtals: **5.367,5m²**

Nýtingarlutfall:	1,85
Nýtingarlutfall ofanjarðar:	1,74

Byggingarmagn skv. tillögu að deiliskipulagsbreytingu

Stærðir, yfirlit

Ný lóð (gæti tekið breytingum við gerð mæliblaðs):	2.906,8m ²
--	-----------------------

Númerandi hús:	1.667,5m ²
A-rými, Hámarksstærð viðbyggingar ofanjarðar:	3.350,0m ²
A-rými, Hámarksstærð kjallara:	550,0m ²
B-rými, Hámarksstærð ofanjarðar:	300,0m ²
Samtals:	5.867,5m²

Nýtingarlutfall A-rými:	1,92
Nýtingarlutfall A-rými ofanjarðar:	1,73

Nýtingarlutfall A+B rými:	2,02
---------------------------	------

**HEILSUVERNDARREITUR
 TILLAGA AÐ BREYTTU DEILISKIPULAGI
 SNORRABRAUTAR 58 og 60**

Deiliskipulagsbreyting þessi sem fengið hefur meðferð í samræmi við ákvæði 1. mgr. 43. gr. skipulagslaga nr. 123/2010 var samþykkt í

borgarráði þann 6. febrúar 20 20
 og *embætti f. skipulagsfulltrúa*
 þann 15. maí 20 20.

Tillagan var auglýst frá 18. febrúar 20 20 með athugasemdafresti til 31. mars 20 20.

Auglýsing um gildistöku breytingarinnar var birt í B-deild Stjórnartíðinda þann _____ 20____.



B Sorpskýlt tekin út 15/01/2020
 Breyting / skýring: _____ dags.: _____



**Snorrabraut 58 og 60
 tillaga að deiliskipulagsbreytingu**

efnir:

deiliskipulagsuppdráttur	
mkv.:	teiknað / yfirfarið
1:2000 og 1:500	HBTH HB
teikn.nr.:	dags.:
17-08 30002 B	1.10.2019
skrá:	