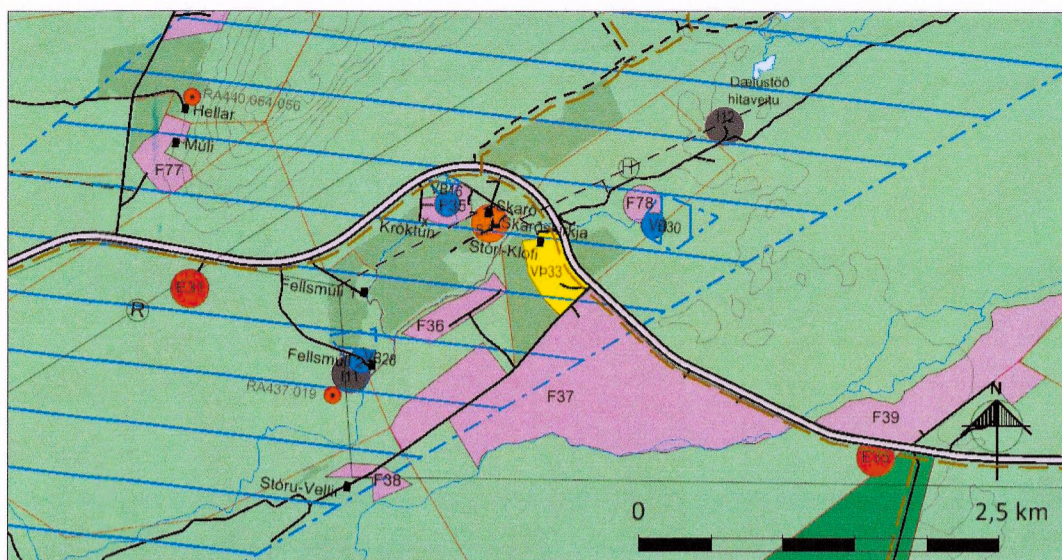


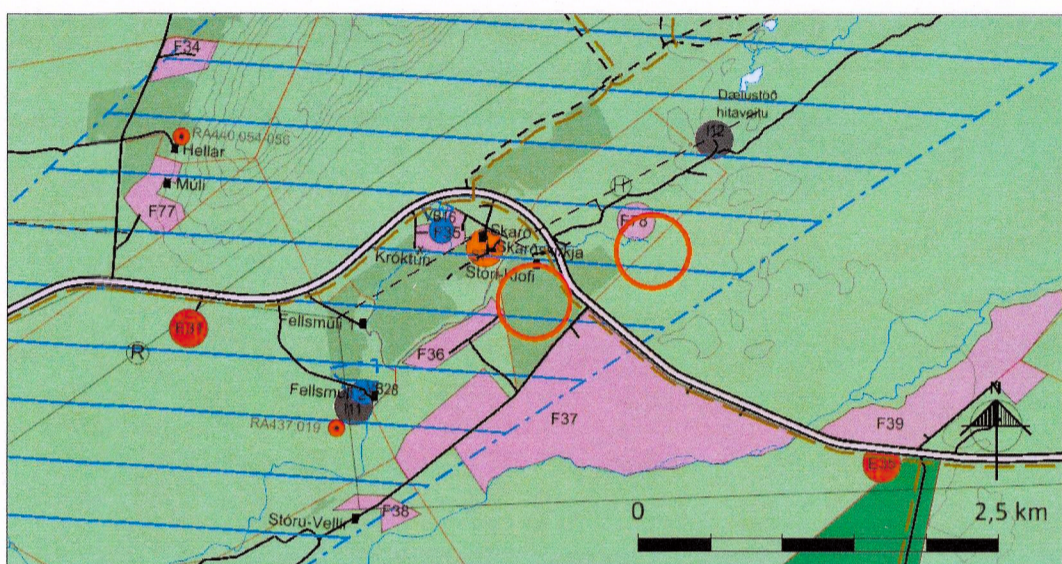


AÐALSKIPULAG RANGÁRÞINGS YTRA 2016-2028

Breyting í Leyni 2 og 3 í Landsveit



Breytt aðalskipulag í mkv. 1:50.000.



Gildandi aðalskipulag í mkv. 1:50.000.

SKÝRINGAR

ATVINNA OG BYGGÐ

- IB Íbúðarbyggð
- F Fristundabyggð
- VB Verslun- og þjónusta
- S Samfélagsþjónusta
- Landbúnaðarsvæði
- SL Skógræktar- og landgræðslusvæði
- I Iðnaðarsvæði
- E Efnistöku- og efnislosunarsvæði

SAMGÖNGUR OG VEITUR

- Stofnvegir
- Tengivegir
- Héraðsvegir og aðrir vegir
- Slóðar
- Reiðleiðir
- Rafínur 66-400 kV
- Hitaveita


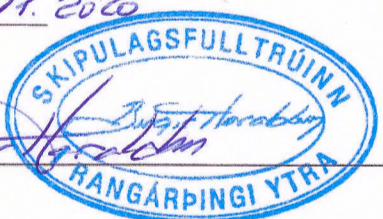
TAKMARKANIR Á LANDNOTKUN

- RA288.006 Friðlýstar fornminjar
- AR391.036 Fornminjar undir hverfisvernd
- Vatnsból
- Vatnsvernd grannsvæði
- Vatnsvernd fjarsvæði

TÁKN TIL SKÝRINGAR

- Landamerki, óviss og ekki tæmandi
- Ræktað land
- Skipulagsmörk

Aðalskipulagsbreyting þessi, sem auglýst hefur verið samkvæmt 36. gr. skipulagslaga nr. 123/2010 m.s.b., var samþykkt af sveitarstjórn Rangárbæingis ytra 12.11.2020

Aðalskipulagsbreytingin var staðfest af Skipulagsstofnun 21.12.2020




SKIPULAGSFERLI

Skipulagslýsing var auglýst frá: 18.9. með athugasemdafresti til: 2.10.2019

Aðalskipulagsbreytingin var kynnt 11.11.2019

Aðalskipulagsbreytingin var auglýst frá: 20.5. með athugasemdafresti til: 1.7.2020


Aðalskipulagsbreytingin var staðfest með auglýsingu í i B deild Stjórnartíðinda: _____

SKIPULAGSGÖGN
 Skipulagsuppdráttur
 Greinargerð með forsendum og umhverfisskýrslu

KORTAGRUNNAR
 Loftmyndir frá Loftmyndum
 Kortagrunnar: IS50v frá Landmælingum Íslands
 Hnitakerfi: ISN93

RANGÁRÞING YTRA

Aðalskipulagsbreyting

| | | |
|---|--------------------|-----------------|
|  | Verk: 2146-017-02 | Dags: 4.11.2019 |
| | Mkv. 1:50.000 í A3 | Breytt: |
| | Unnið: IS | Rýnt: |
| | Samþykkt: | |