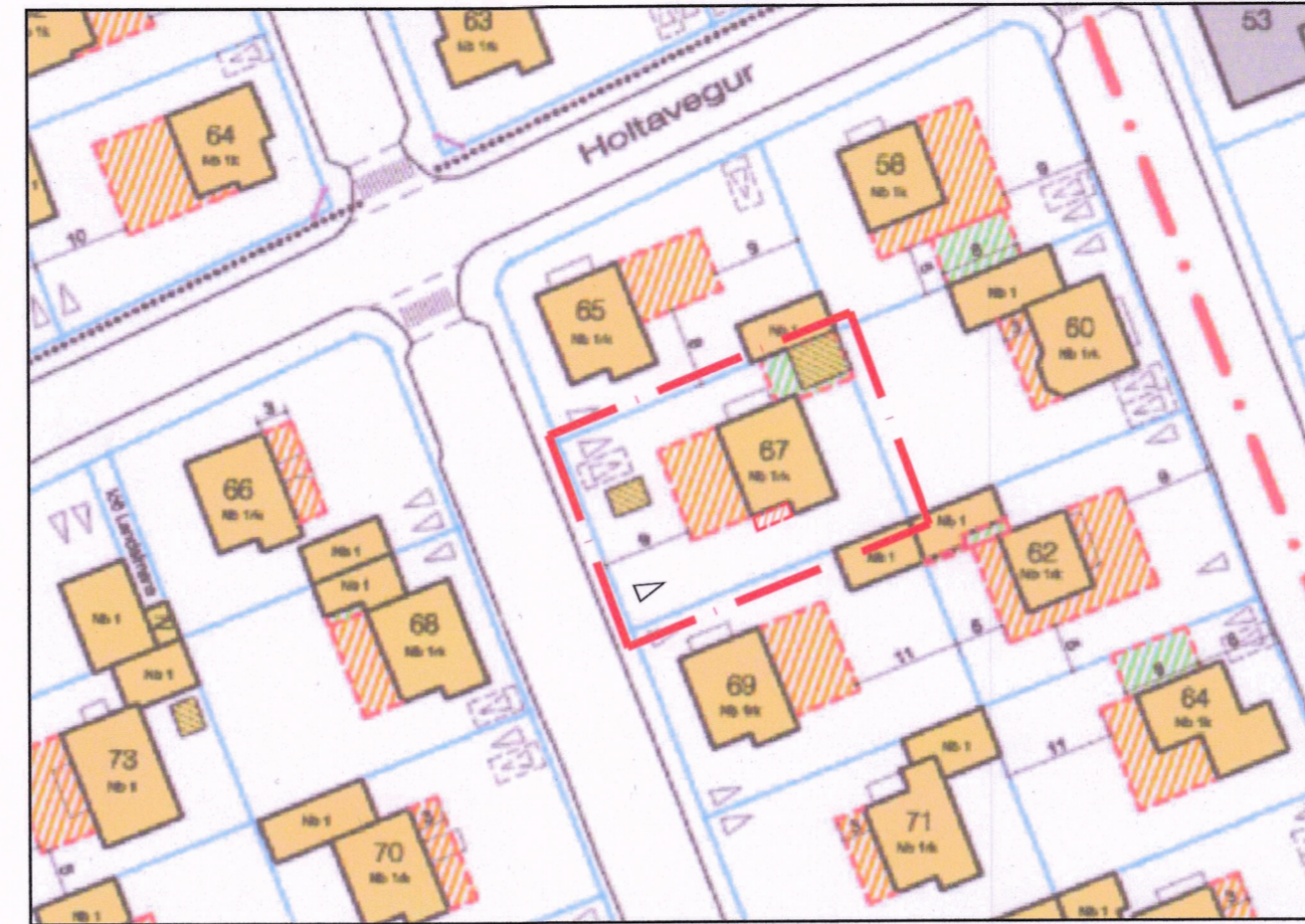


BREYTING Á DEILISKIPULAGI FYRIR "SUNDIN" VEGNA EFSTASUNDS 67

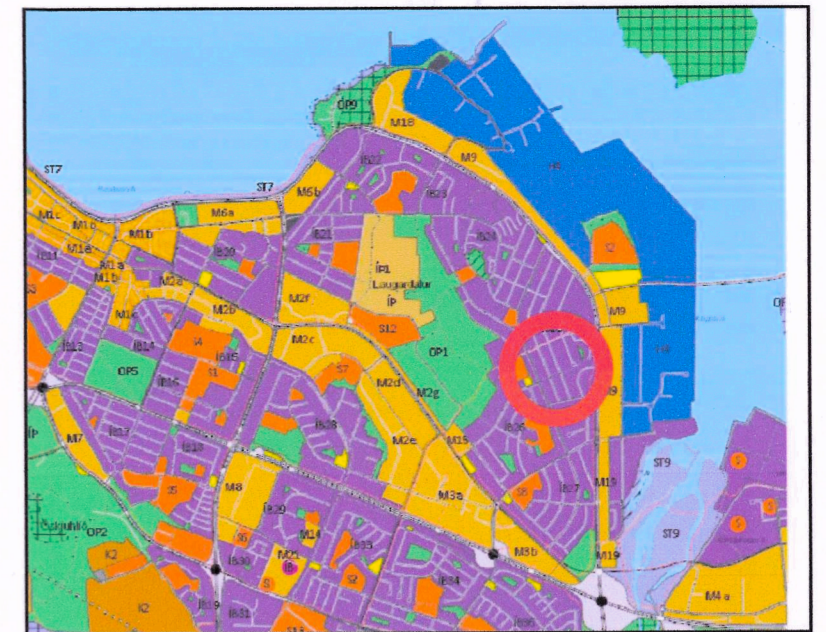


Hluti gildandi deiliskipulags fyrir "Sundin", samþykkt í Skipulagsráði þann 07.09.2005 og Borgarráði 10.11.2005

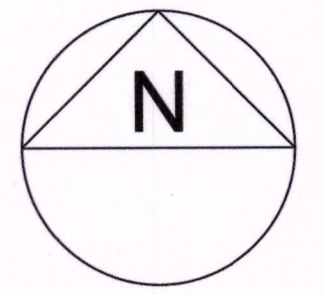


Mkv. 1:750 Tillaga að breyttu deiliskipulagi fyrir Efstasund 67.

- Mörk deiliskipulags
- Lóðarmörk
- Eldri lóðarmörk
- Ný lóðarmörk
- Kvðð um umferð á lóð
- Ný kvðð um umferð á lóð
- Núverandi byggingar, þjónusta
- Núverandi byggingar, íbúðir og þjón.
- Núverandi byggingar, íbúðarhúð
- Hús þar sem samþykktar teikningar
- Núverandi óeyfisbyggingar
- Byggingareitur A
- Byggingareitur B
- Spennistöð, tengistöð
- Hæðir húsa
- Rísstæð
- Kþallar
- Opð bilastæði á lóð
- Ný eða breytt bilastæði á lóð
- Hraðahindrun
- Gangbraut yfir umferðargötu
- GÖngustigur
- Fjórtil bilastæða á lóð
- Innkeysla að baklóðum



Skyringamynd:
Hluti aðalskipulags Reykjavíkur 2010-2030



Svæði 2					Deiliskipulagstillaga:					
Núverandi ástand:					Deiliskipulagstillaga:					
Stærð lóðar	Heildarstærð húsa á lóð	Fjöldi íbúða	Bilastæði á lóð	Nýtingarhlutfæði	Stærð lóðar	Heildarstærð húsa á lóð eftir stökun - hámark	Bilastæði á lóð - minnsta	Nýtingarhlutfæði hámark	Athugasemdir	
Efstasund 67	608,7 m ²	191,2 m ²	2	1	0,31	608,7 m ²	304,4 m ²	2	0,50	

Gildandi skilmálatafla fyrir svæði 2

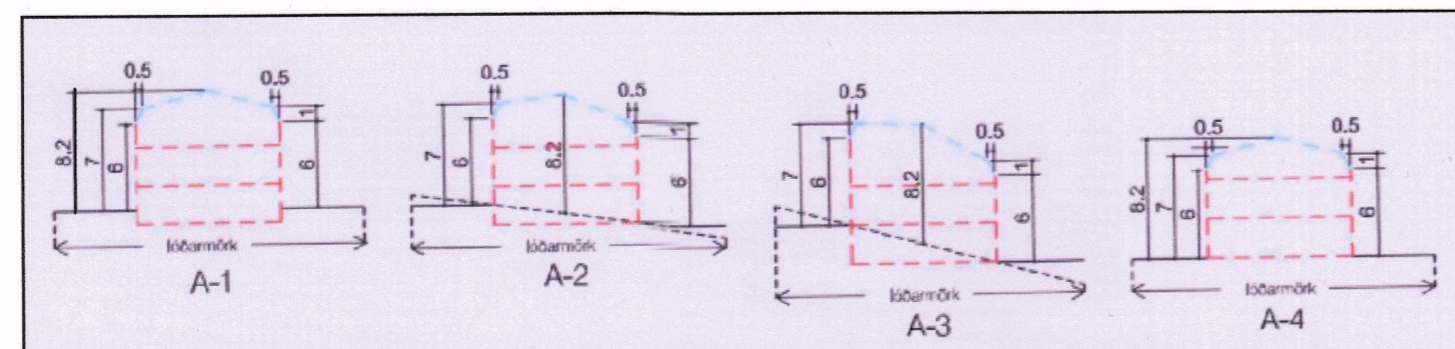
Hámarksfjöldi íbúða á lóð.
Hámarksfjöldi íbúða á hverri lóð er 3 íbúðir, nema þar sem þegar hafa verið samþykktar fleiri íbúðir í húsum. Nýjar íbúðir verða að uppfylla skilyrði íbúða skv. byggingarreglugerð m.a. um fjölda bilastæða á lóð.

Byggingareitur A
Byggingareitur A sýnir viðbyggingareit og skal hæð viðbyggingar og þakform taka mið af því húsi sem fyrir er. Kjósi húseigandi að byggja ofan á hús sitt skal ofanábyggingin vera innan byggingareits, sjá mynd 1 (skilmálamynd), húsagerðir A-1 til A-4. Kjósi húseigandi að reisa nýtt hús í stað þess gamla skal nýbyggingin vera innan byggingareits, sjá mynd 1 (skilmálamynd), húsagerðir A-2 til A-4.

Byggingareitur B
Byggingareitur B sýnir nýbyggingareit fyrir einnar hæðar bilgeymslu. Mynd 1 (skilmálamynd) sýnir hámark þakbrúnar og heimilt er að nýta allt að helming rúmmáls frá þakbrún að mæni bilgeymslu, en þakform er að öðru leyti frjálst.

Húshæðir
Mynd 1 (skilmálamynd) sýnir húsagerðir A-1 til A-4 og sýnir myndin lóðréttan byggingareit við mismunandi legu lands. Þar kemur fram leyfileg hæð húsa þegar byggt er ofan á hús eða ný hús reist. Á myndinni er sýnd blá punktalína sem sýnir ystu mörk þaks og mega nýbyggingar, ofanábyggingar og kvistir ekki ná út fyrir þá línu. Þakform og mænisstefna er frjálst innan þessa lóðréttan byggingareits.
Hæðir á mynd 1 (skilmálamynd) miðast við legu lands á lóðarmörkum. Hámark mænishæðar húsa er 8,2 metrar.

Údráttur úr núverandi skipulagsskilmálum



Gildandi skilmálasnið fyrir byggingareiti 1:500

Greinagerð

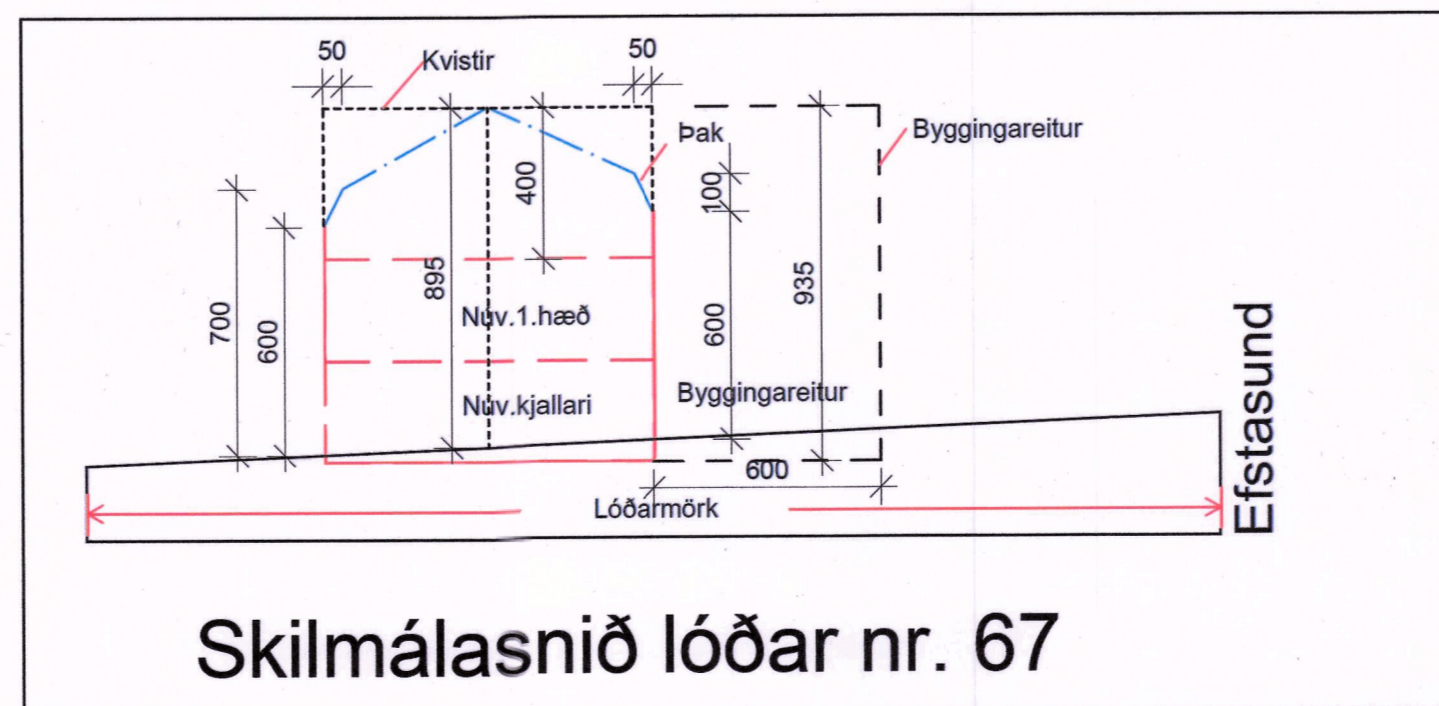
Í gildi fyrir svæðið er heildarskipulag "Sundin" samþykkt 10.11.2005. Breyting þessi nær einungis til lóðar Efstasund 67.

Breytingin felst í því að skilmálasnið A-2 er aðlagð fyrir það hús sem stendur á lóðinni og felst í því að leyfilegt er að byggja þakhæð með 4 m. mænishæð yfir núv. þakplötu og kvisi á 50% af lengd langhliðar. Byggingareitur hefur verið stækkaður til suðurs fyrir núverandi svölum 1.hæðar og nýjum svölum rishæðar. Nýtt bilastæði er staðsett á suðurhluta lóðar. Skipulagsskilmálar breytast samkvæmt neðangreindum tekstum. Að öðru leyti gilda áfram sömu skilmálar

Byggingareitur A
Byggingareitur A sýnir viðbyggingareit og skal hæð viðbyggingar og þakform taka mið af því húsi sem fyrir er. Kjósi húseigandi að byggja ofan á hús sitt skal ofanábyggingin vera innan byggingareits, sjá skilmálasnið lóðar nr. 67.

Húshæðir
Skilmálamynd A-5 fyrir Efstasund 67 sýnir lóðréttan byggingareit. Þar kemur fram leyfileg hæð húsa þegar byggt er ofan á hús eða ný hús reist. Á myndinni er sýnd blá punktalína sem sýnir ystu mörk þaks. Kvistir mega þekja 50% af lengd langvegga og ná að sýndri brotalínu. Þakantar svalir og útrög mega skaga út fyrir byggingareit. Þakform og mænisstefna er frjálst innan þessa lóðréttan byggingareits. Hámark mænishæðar húsa er 4m. frá gólfi þakhæðar.

Breyttir skipulagsskilmálar fyrir Efstasund 67



Skilmálasnið lóðar nr. 67

Tillaga af skilmálasniði fyrir Efstasund 67 1:200

Deiliskipulagsbreyting þessi sem fengið hefur meðferð í samræmi við ákvæði 2. mgr. 43. gr. skipulagslaga nr. 123/2010 var samþykkt

Vá emb. oggr. f. skipulagsfulltrúa

þann 22. september 2021.

Tillagan var grenndarkynnt frá 18. ágúst 2021 með athugasemdafresti til 15. september 2021.

Auglýsing um gildistöku breytingarinnar var birt í B-deild Stjórnartíðinda þann 21. október 2021.



BREYTT			
1	2021.07.16	Málsetning	JL
HEITI VERKS:			
"SUNDIN"			
DEILISKIPULAGSBREYTING			
HEITI TEIKNINGAR:			
BREYTING Á DEILISKIPULAGI "SUNDIN" FYRIR EFSTASUND 67			
DAGS:	2021.07.12	HANNAÐ:	JL, KÁ
YFIRF:		TEIKNAR:	JEL
VERUR:		KVAREI:	1:750, 1:500, 1:200 A2
DALVEGI 18 201 KÓPAVOGI SÍM: 534 8000 FAX: 534 8918 KT: 501189-2409 star@alark.is www.alark.is		ALARK arkitektar ehf.	
JAKOB EMIL LINDAL ARKITEKT P/Á KT: 05067-8229 KRISTJAN ASSGERSSON ARKITEKT P/Á KT: 14658-339		S101 1 AF 1	

28. september 2021 13:35:11 ta. vaskólin frá 2018efstasund 67 2.2 gerð teikninga 2.2 hönnunarmarkalagasund 67 hönnunarmarkalagasund