





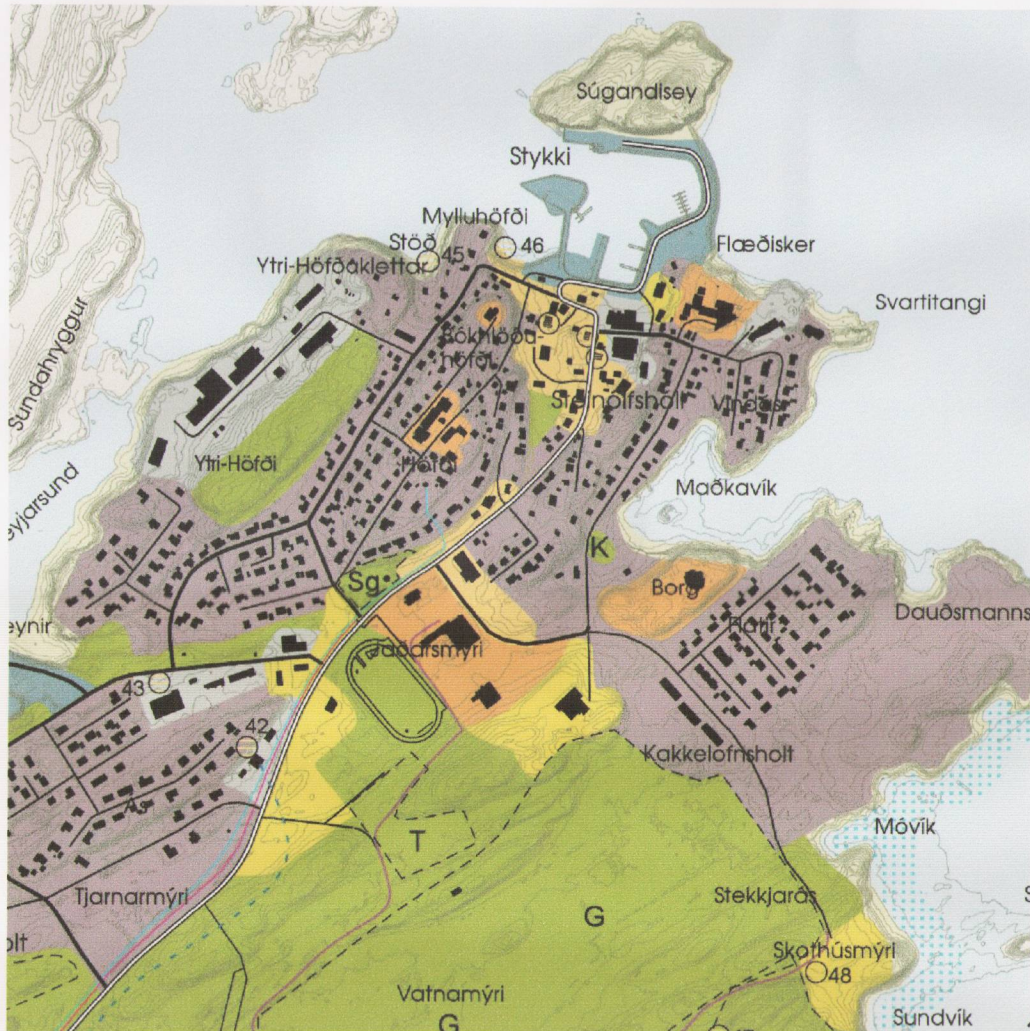


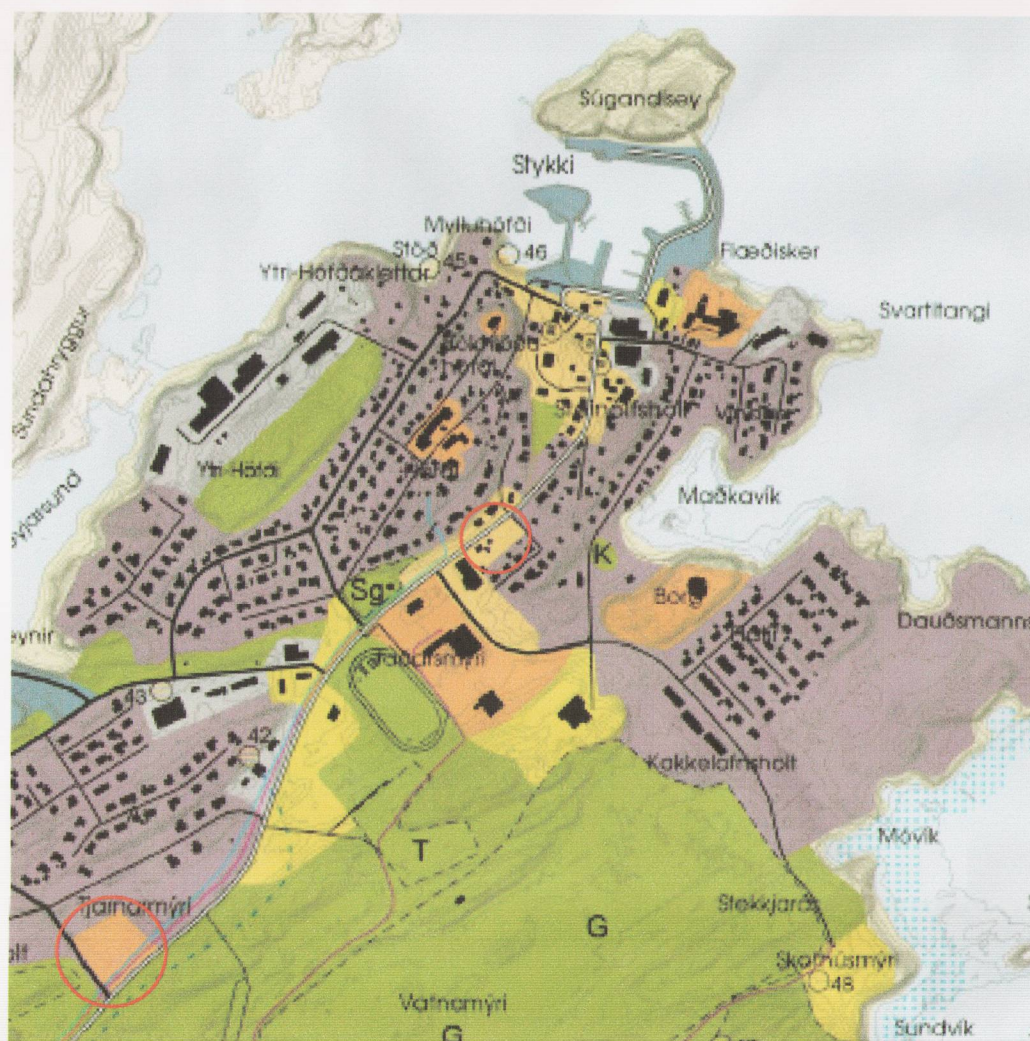
TILLAGA AÐ BREYTINGU Á AÐALSKIPULAGI STYKKISHÓLMS 2002-2022

SKIPULAGSSKÝRINGAR

	íbúðarsvæði
	verslunar- og þjónustusvæði
	miðsvæði
	svæði fyrir þjónustustofnanir
	hafnarsvæði
	athafnasvæði
	opin svæði til sérstakra nota



Staðfest aðalskipulag mkv. 1:10000
staðfest 09.7.2002, síðari breytingar 7.10.2003



Tillaga að breytingu mkv. 1:10000

Stykkishólmsbær óskar eftir samþykki á eftirfarandi breytingum á aðalskipulagi Stykkishólms.

Um er að ræða tvö svæði:


1. Íbúðarsvæði við Aðalgötu breytt í miðbæjarsvæði. Nýtt miðbæjarsvæði er suðaustan við Aðalgötuna og myndar samfellu við núverand miðbæjarsvæði. Með þessari breytingu er lögð aukin áhersla á að þjónusta verði við Aðalgötuna. Þéttleiki og einkenni byggðar skulu taka mið af þeirri byggð sem fyrir er.

2. Íbúðarsvæði í Tjarnarmýri breytt í svæði fyrir þjónustustofnanir. Nýtt svæði fyrir þjónustustofnanir er norðan við gatnamót Aðalgötu og Búðanesvegur. Það er u.þ.b. 6420 m² að stærð og ætlað undir lóð fyrir leikskóla. Eftir ítarlega skoðun þótti þessi lóð henta best undir leikskóla m.t.t. stærðar, skjóls og hagkvæmni. Leikskólabyggingin er upp. 630 m²


Aðalskipulagsbreyting þessi sem auglýst hefur verið skv. 18. gr. skipulags- og byggingarlaga nr. 73/1997 var samþykkt í bæjarstjórn þann 14.04 2005.


Óli Jón Bjarnarson

Aðalskipulagsbreyting þessi var afgreidd af Skipulagsstofnun til staðfestingar umhverfisráðherra þann 22.04 2005.


Sæfán Þor

Aðalskipulagsbreyting þessi var staðfest af umhverfisráðherra skv. 19. gr. skipulags- og byggingarlaga nr. 73/1997 þann 17. maí 2005


Ingibjörg Halldórsdóttir

31.01.2005