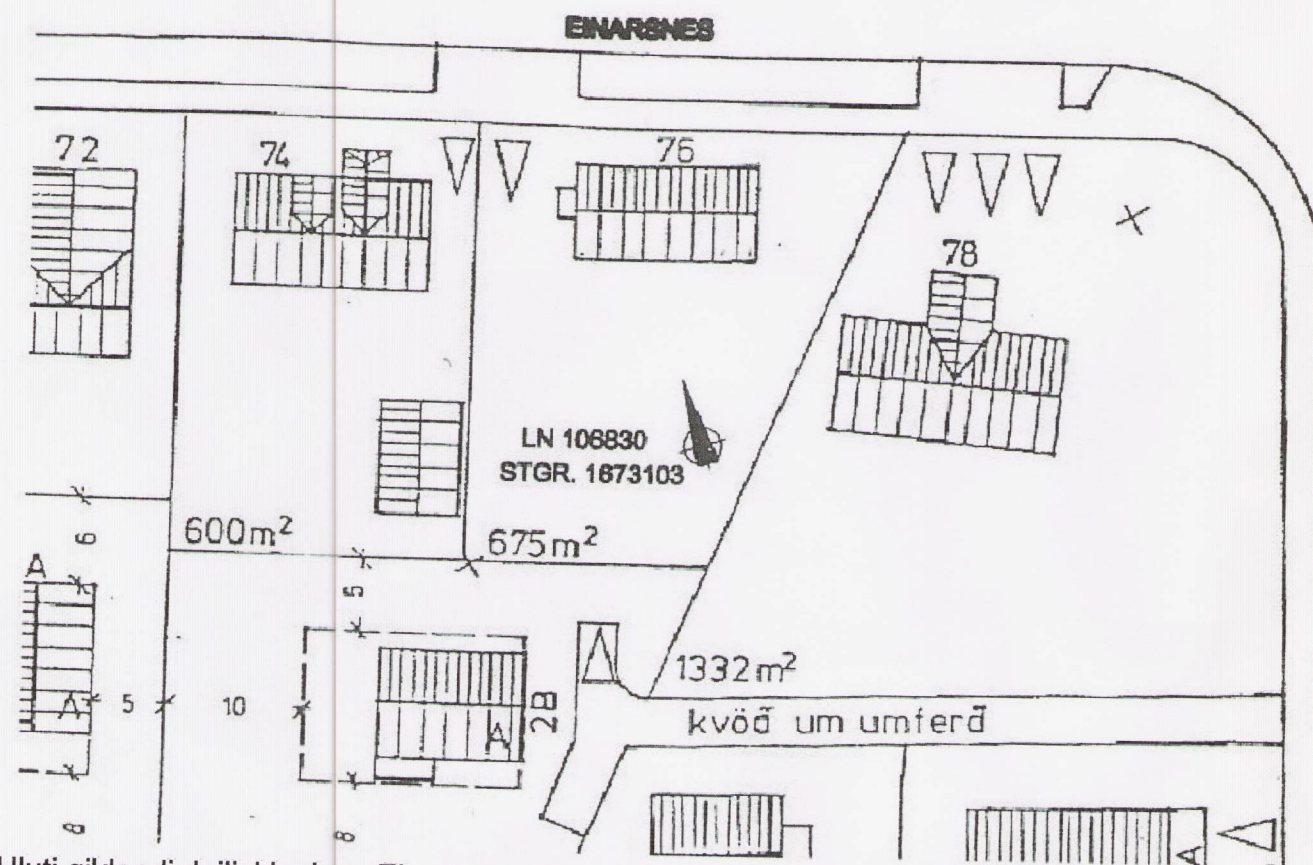


Breyting á deiliskipulagi "Einarsness" vegna lóðarinnar Einarsness 76



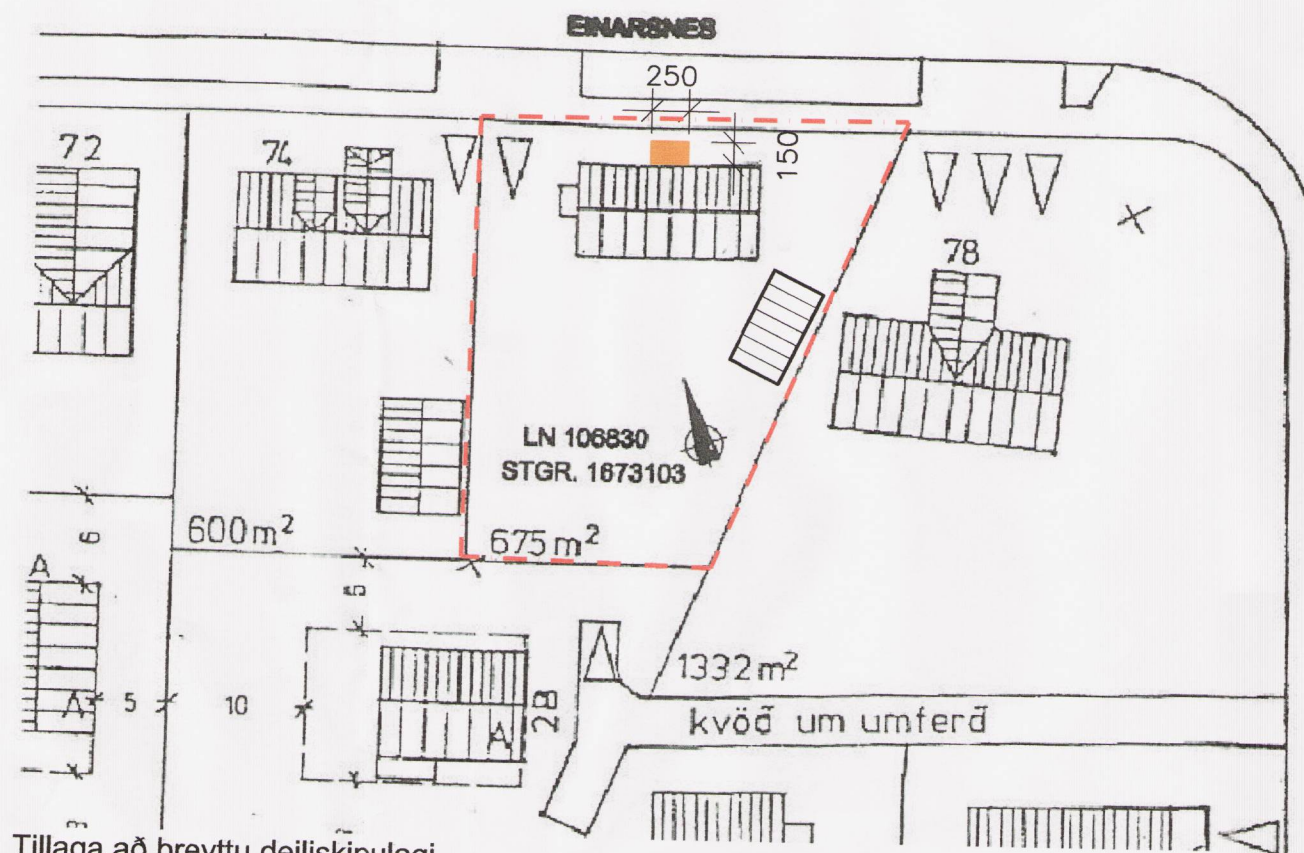
Hluti gildandi deiliskipulags Einarsness 76 samþykkt í borgarráði 21.02.1989
Mkv. 1:500

GREINAGERÐ:

Upphaflegt deiliskipulag var samþykkt í Borgarráði þann 21.02.1989. Síðan hafa verið gerðar á því nokkrar breytingar, síðast 28.10.1997. Árið 1999 var samþykktur á lóðinni áður gerður bílskúr á austurenda lóðarinnar fyrir aðra íbúðina í húsinu (01 0101).

Húsið að Einarsnesi 76 (áður Þvervegur 38) var byggt árið 1934. Í upphafi var húsið kjallari, hæð og ris. Árið 1947 var byggt við húsið til austurs og inngangurinn í íbúðina á 1. hæð færður þangað, en inngangur í risið var áfram á sama stað á vesturhlíð þess.

Í desember 1957 brann húsið og var risið fjarlægt í framhaldinu og lægra þak sett í staðinn. Við þetta varð inngangurinn á vesturhlíðinni óþarfur og hefur húsið verið í þeirri mynd síðan.



Tillaga að breyttu deiliskipulagi
Mkv. 1:500

GILDANDI SKILMÁLAR:

Samkv. grein 1.1.6 er einn bílskúr fyrirhugaður við hvert hús, stakstæður. Hönnuðir skulu velja hentuga staðsetningu með tilliti til íbúðarhúss, þá skal reynt að staðsetja þá í tengslum við sameiginlegar innkeyrslur. Bilageymslur skulu ekki vera stærrí en 25 fermetrar og 74 rúmmetrar.

Samkv. grein 1.1.7 um byggingarreiti kemur fram að þeir eru sýndir á mæliblöðum og skulu hús standa innan þeirra. Ef aðstæður leyfa er leyfilegt að byggja útbyggingar út fyrir byggingarreiti, þó má gólfliotur húsgerðar A og A1 ekki vera stærrí en 75 fm. og húsgerðar B ekki stærrí en 81 fm. Bílskúra má byggja utan byggingarreits, en staðsetning er háð samþykki Borgarskipulags.

BREYTING:

Sótt er um að hækka þak hússins í sömu hæð og húsið var í á árunum 1934-1957. Jafnframt að byggja nýjan inngang á norðuhlíð hússins, ekki stærrí en 2,5 m á breidd og 1,5 m á dýpt. Það yrði því 1,8 m frá viðbyggingu að lóðamörkum. Byggt verður ris yfir allt húsið og reynt að halda útliti hússins sem líkast því eins og það var í upphafi.

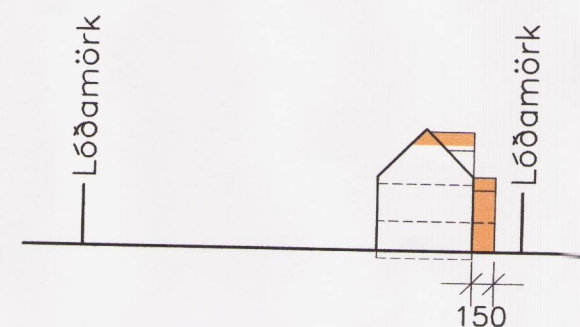
Breytingin felst í því að:

- Byggingarreitur breytist og er stækkaður til norðurs.
- Hámarkshæð húss er 8,2 m miðað við götukóta.
- Þak skal vera með risformi.

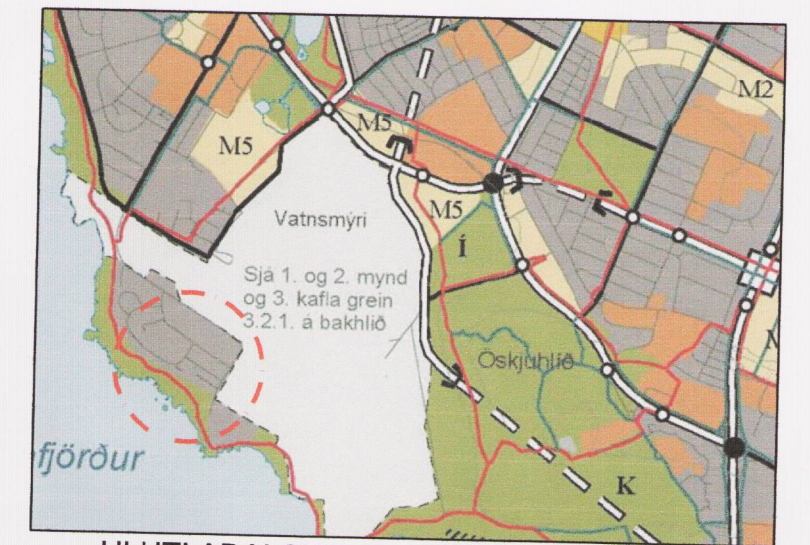
Að öðru leyti gilda eldri skilmálar, dags samþ. 21.02.1989



Skýringarmynd, norðurhlíð
Mkv. 1:500



Skýringarmynd, austurhlíð
Mkv. 1:500



HLUTI AÐALSKIPULAGS RVK 2001-2024

- SKÝRINGAR:**
- - - - - Afmörkun breytingar
 - Nýr byggingarreitur
 - ▤ Áður gerð bilageymsla

Deiliskipulagsbreyting þessi sem fengið hefur meðferð í samræmi við ákvæði 2. mgr. 43. gr. skipulagslaga nr. 123/2010 var samþykkt *Vá rambotryt. skipul. fullnað* þann 26. apríl 2013

Tillagan var grenndarkynnt frá 25. mars 2013 með athugasemdafresti til 23. apríl 2013.

Auglýsing um gildistöku breytingarinnar var birt í B-deild Stjórnartíðinda þann 14. maí 2013

HEITI VERKS:		Einarsnes 76	
HEITI TEIKNINGAR:		101, Reykjavík	
DEILISKIPULAGSBREYTING		KVARDI: 1:500	
HÁNNAD: DKK	TEIKNAD: DKK	VERKNR: 1.212	BREYTINGNR: 00
DAGS: 12.03.2013		TEKN. NR. D01	
SAMPYKKT: <i>David Petrusson</i>		TEIKNISTOFAN H.R. ehf	
Húsbýggingar og ráðgjöf		SÍMI & FAX: 517 3640	
Davíó Karl Karlsson		GSM: 694 3029	
Byggingafræðingur BFI		E-MAIL: dkk@internet.is	
Næfurás 2, 110 Reykjavík		KT: 231256-2539	