



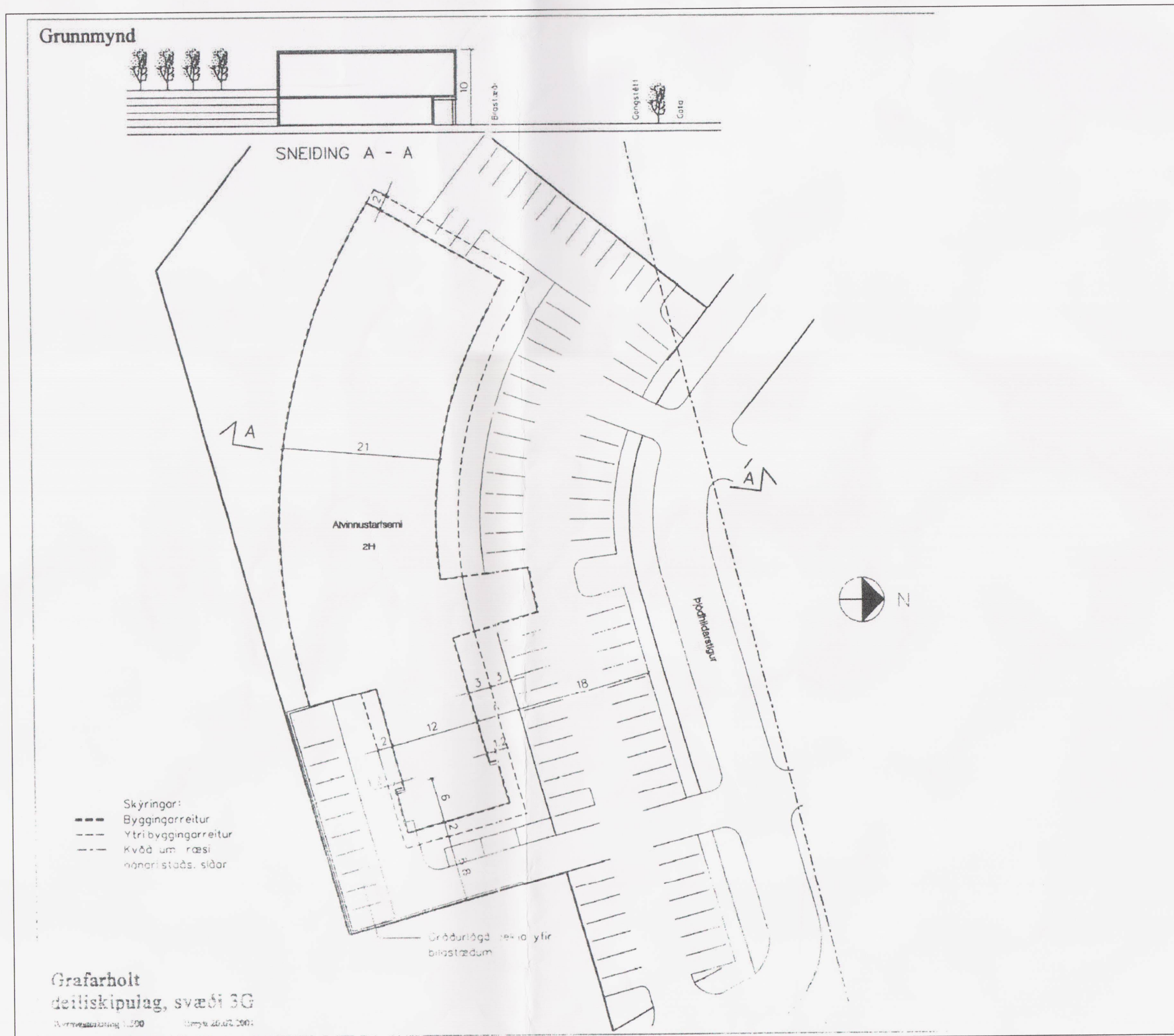
GILDANDI SKIPULAG SVÆÐI 3G - SAMÞYKKT Í BORGARRÁÐI 20.07.1999, BREYTT 13.03.2001

KVARÐI 1:1000



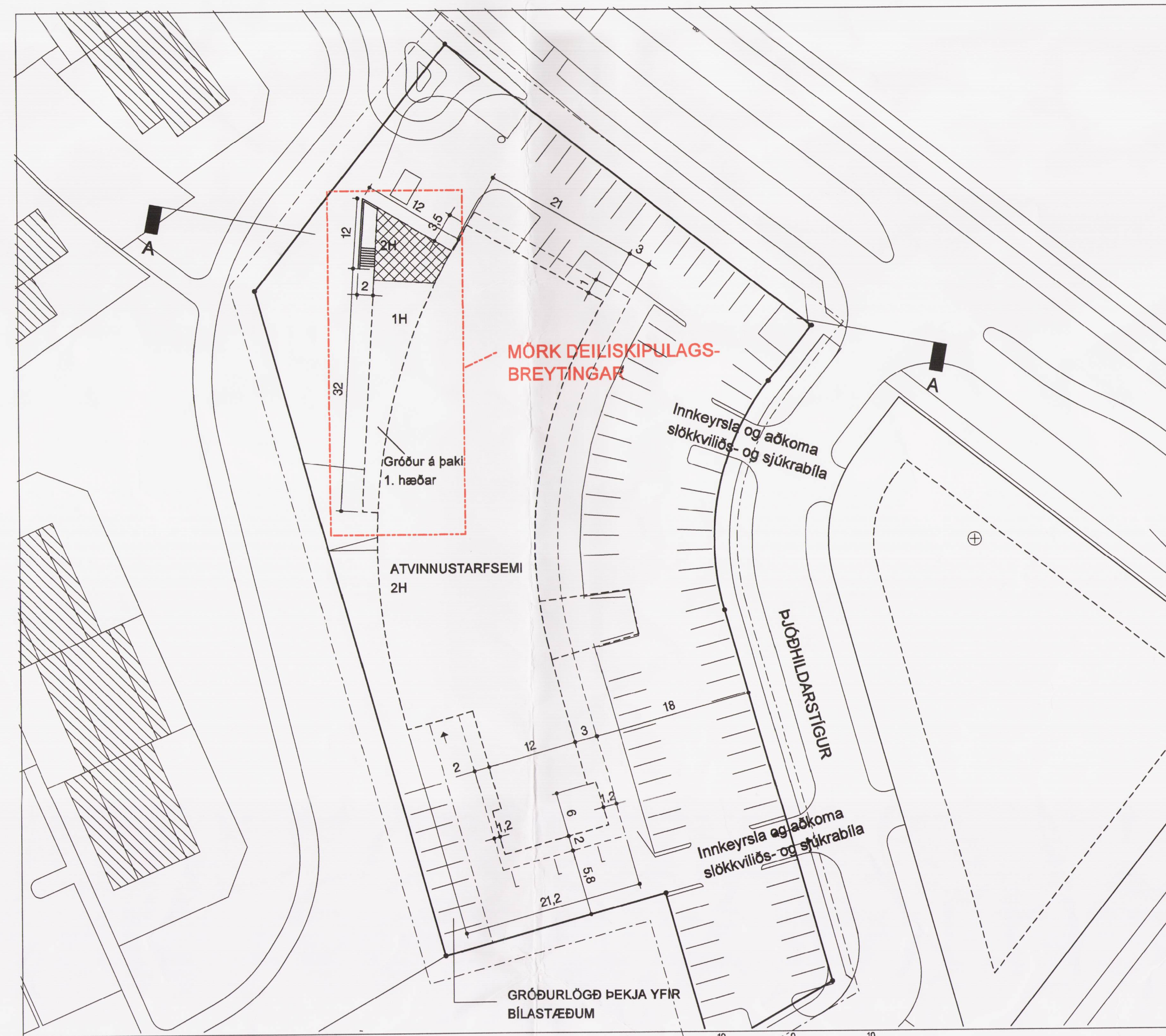
TILLAGA AÐ BREYTINGU

KVARÐI 1:1000



SKÝRINGARTEIKNING

KVARÐI 1:500



TILLAGA AÐ BREYTINGU SKÝRINGARTEIKNING

KVARÐI 1:500

Greinargerð

Breyting þessi á einungis við Þjóðhildarstíg 2-6

Í gildi er deiliskipulag samþykkt í Borgarráði 20.07. 1999, breytt 13.03.2001 ásamt greinargerð og skilmálum.

Lýsing á breytingu:
 Heimilað hefur verið að byggja einnar hæðar lagerbyggingu inn í landið sunnan við húsið vestanvert þannig að heildarfermetrar fari uppi 3656,4 sbr. samþykkt byggingafrútrúa dags. 20. apríl 2004.
 Einnig er til samþykkt byggingafrútrúa frá 08.02.2005 þar sem á afstöðumynd kemur m.a. fram eftirlitrandi: "Í gildandi deiliskipulagi er gert ráð fyrir 1 stæði fyrir hverja 35m² húss. Samtals brúttó fermetrar eru 3.697,1m². Þar af eru 190,3 brúttófermetrar lagerymi. Önnur rými eru því 3.507,1 m².
 Gert er ráð fyrir 1 bílastæði pr. 100 m² lagerymis en 1 stæði pr. 35m² annars.
 Skiptingin er því reiknuð þannig:
 3.507,1 m²/35 eða 100,2 stæði
 190,3 m²/100 eða 1,9 stæði
 Alls 100,2+1,9=102,1 eða 103 stæði alls.
 Eftir fjölgun bílastæða við norðurgangi húss eru skv. afstöðumynd 103 bílastæði á lóð, þar af tvö fyrir fatnaða."

Verður þak 1 hæðar byggingarinnar þakni gróðri og á henni er flóttaleið út úr vesturenda salar á 2. hæð.
 Heimilað verði að byggja u.þ.b. 65m² úmburbyggingu ofan á vestasta hluta lagerbyggingar. Kornlóð verði fyrir uppþvottaðstöðu í viðbyggingunni, jafnframt því sem flóttaleið verði haldið opinni.

Að öðru leyti gilda skilmálar frá 20.07.1999 breytt 13.03.2001

tölulegar upplýsingar Þjóðhildarstígs 2-6.

Fyrir breytingu: Atvinnuhúsnæði	1 hús	2 hæðir	3300 m ² alls
Eftir breytingu: Atvinnuhúsnæði	1 hús	2 hæðir	3.724 m ² alls

Skilmálar

Svæði 3G Atvinnuhúsnæði Þjóðhildarstíg 2-6.

Aðkoma að lóðum:
 Á svæði 3G eru lóðir fyrir atvinnustarfsemi nyrst og vestast á svæðinu. Um er að ræða tvær lóðir undir atvinnuhúsnæði. Aðkoma er um þúsöld og Þjóðhildarstíg.

Hönnun húsa og lóða:
 Vanda skal til allrar hönnunar og frágangs bygginga og lóða og þess gætt að hvort tveggja falli sem best að landi.

Kvaðir um yfirborðsferð bygginga:
 Í stað þess að ákvarða nækvæmlega gerð og lögun bygginganna eru gerða kröfur til yfirborðsfrágangs bygginganna til að tryggja heildar svipmót svæðins eins og gert hefur verið á athfasvæðinu vestast á Grafarholttinu. Yfirborðið skal vera úr náttúrulegum efnum svo sem timbri, sjónsteypu og ólittuðum málmum. Ekki skal yfirborð bygginganna aðeins vera úr einu þessara efna. Hallandi þök skulu klædd ólittuðum málmum en flöt þök pappa eða dúk.

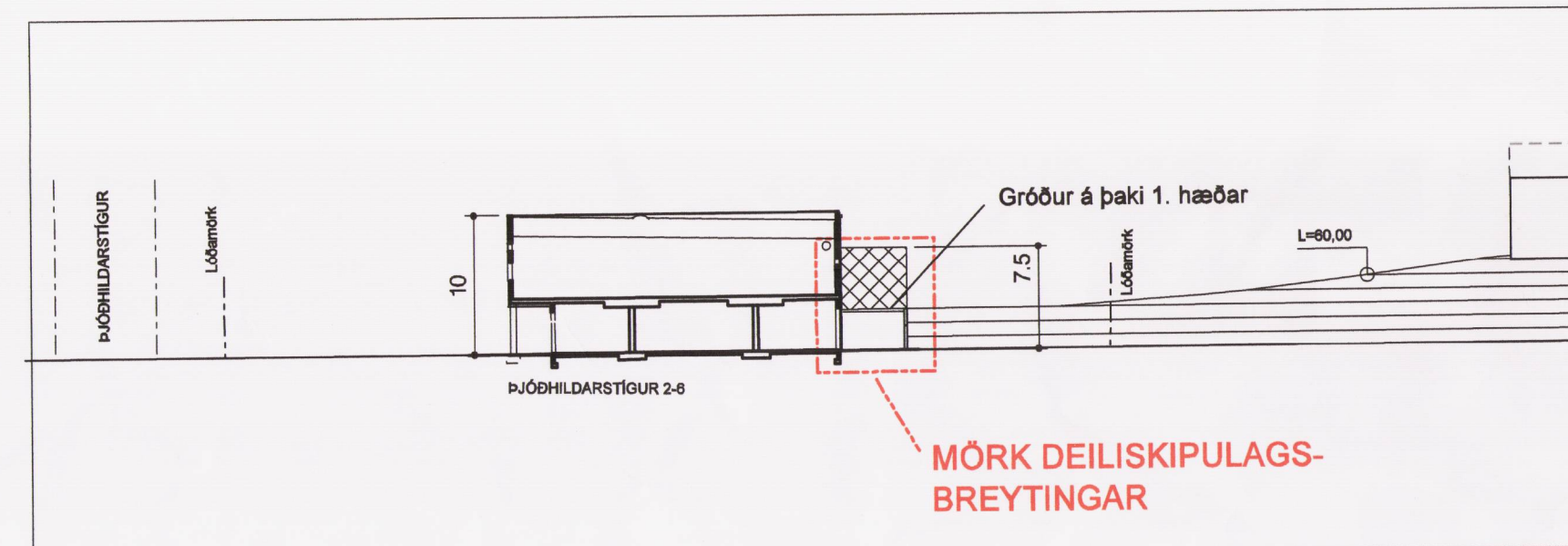
Hæðir bygginga:
 Byggingar á lóð norðan Þjóðhildarstígs skal vera einnar hæðar og má hæða byggingarinnar ekki vera meiri en 6m ofan á hæsta punkt á þaki mælt frá gólfplötu.
 Á lóð sunnan Þjóðhildarstígs er gert ráð fyrir að byggingar verði 2 hæðir og skal mesta hæð byggingar eigi vera meiri en 10m frá neðri gólfplötu.

Byggingareitir:
 Byggingareitir eru sýndir á skýringarteikningu og á mæliblaði. Byggingareitir er afmarkaður með brotnum línum en heildregnar línur sýna bundna byggingarlínu. Þar sem sýndir eru tveir byggingareitir, innri- og ytri byggingareitir er heimilt að byggja allt að 100% innan innribyggingareits og allt að 50% í þann ytri. Staðsetning "flótasvala" með stigum er heimil utan byggingareits. sama gildir um súlur tengdar ytri byggingareit.

Þök og hæðir húsa:
 Þakhalli er nokkuð frás og er frá 0° að 20°. Innan þessa ramma er hægt að vera með einhalla þök, þök með mænliás, bogardregin þök og flöt þök.

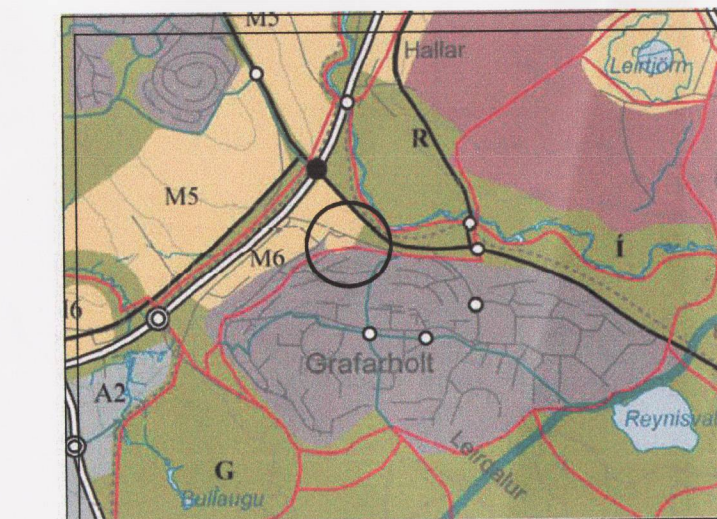
Bílastæði:
 Gert er ráð fyrir einu bílastæði á hverja 35m² gólfatar bygginga.

Lóðafrágangur:
 Mikilvægt er að lóðir verði vel skipulagðar og á uppdráttum verði gerð grein fyrir frágangi á s.s. gróðri, hellulögn, bílastæðum, malbikun ásamt yfirbyggingu bílastæða. Gera skal grein fyrir lóðafrágangi á aðaltekningum.
 Lóðarhafi tekur á sig að ganga frá mún. u.þ.b. 90sm að hæð milli lóðarmarka til vesturs og göngustígs í samráði við gatnamálstjóra.



SNEIÐING A - A SKÝRINGARTEIKNING

KVARÐI 1:500



ADALSKIPULAG REYKJAVÍKUR 2001-2024

STADSETNING BREYTINGAR

SKÝRINGAR

- Mörk deiliskipulagsbreytingar
- Mörk deiliskipulags Byggingareitir
- Ytri byggingareitir
- Bilastæði, staðsetning Jarðvegsmön og gróður
- Lóðarmörk
- ▨ Stækun byggingareitar
- *H Fjöldi hæða

Deiliskipulagsbreyting þessi sem fengið hefur meðferð í samræmi við ákvæði 2. mgr. 26. gr. skipulags- og byggingarlaga nr. 73/1997 var samþykkt í Skýringarstjórn þann 20.08.2005

Tillagan var grændarkynt frá 19. apríl 2005

með athugasemdafrest til 1. febrúar 2005

Auglýsing um gildistöku breytingarinnar var birt í B-deild Stjórnartíðinda þann 20.08.2005

Hedra Þragadóttir

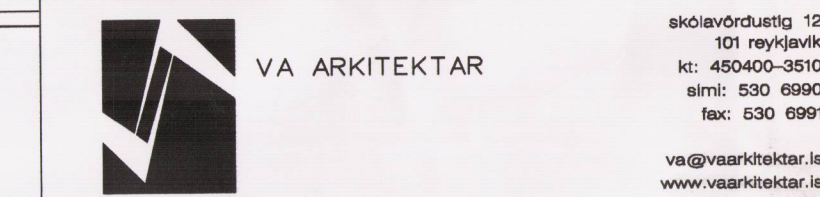
Borgarsjóður tekur að sér að bæta það þón sem einstakir aðilar kunna að verða fyrir við breytingu þessa.

Endursöðun:	Daga:	Tekin:	Yfirt:
H:			
G:			
F:			
E:			
D:			
C:			
B:			
A:			

GRAFARHOLT 3G
 Þjóðhildarstígur 2-6
 STADGREINIR 4.112.201
 VERRKAUPI: Guðhamar ehf.
 KENNITALA VERRKAUPLA: 431299-2759

DEILISKIPULAG NUMER 1 AF 1

EFNI:	GRAFARHOLT SVÆÐI 3G; TILLAGA AÐ BREYTTU DEILISKIPULAG FYRIR ÞJÓÐHILDARSTÍG 2-6
MELKVANDI:	1:500, 1:1000
FRUMSTEND BLAÐS:	A1
TEIKNAND:	SS,SH
YPRIFAND:	IKK
DAGSETNING ÚTGAFU:	25.08.2005
ENDURSEK:	
VERKNA:	879
TEIKN. NR.:	001



ÚTGEFANDI: Steinar Sigurdsson KT: 130958-3899

Telning þessi er gefin út af undirbúðum fyrir hönd eignaforstjóra VA Arkitektar ehf. Tölur eru með ekkert með neinum hætti að hús líða í hald en skilgreiningu lóðar.