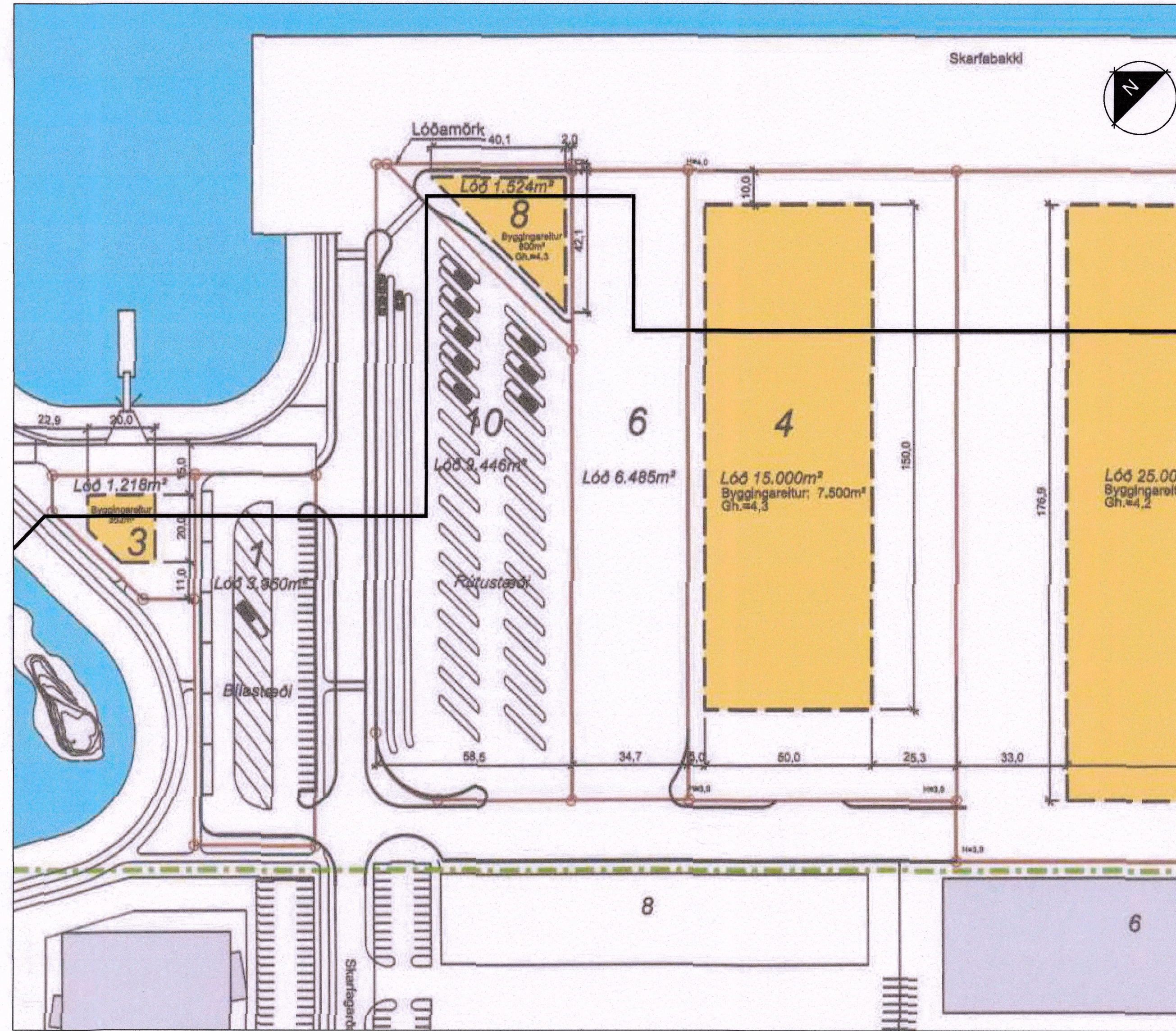
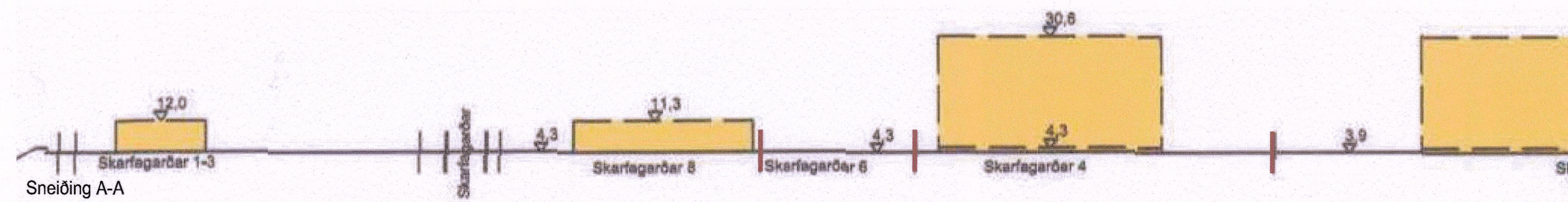


Deiliskipulagsbreyting fyrir Skarfabakka, Klettasvæðis í Reykjavík



Hluti af gildandi deiliskipulagi Klettasvæðis, samþykkt í Borgarráði 03.11.2011. Mkv. 1:1000



SKARFABAKKI, KLETTASVÆÐI  
DEILISKIPULAG

**GREINARGERÐ**  
Skipulagsvæðið er uppfylling sem atmarkast af lóðum nr. 6-12 við Klettagarða og Kongörðum 2 til suðurs. Að öðru leyti markast svæðið af hafnarbakka og upplýingum til vesturs, norðurs og austurs.  
Á svæðinu er gert ráð fyrir hafnarbakka fyrir ma. skammtiferðaskip og lóðum og mannvirkjum tengdum þeim ásamt lóðum tengdum höfninni.

Almennir skilmálar gilda um allar lóðir á hafnarvæðum, nema að annað sé tekið fram í sér skilmálum einstakra lóða.

**ALMENNIR SKILMÁLAR FYRIR HAFNARSVÆÐI**  
1. Nýtingarhlutfell: Almenn skil miða við að nýtingarhlutfell af lóðum og eða farmalóðum skuli ekki vera hærra en 0,5, nema annað komi fram í sér skilmálum einstakra lóða.

2. Innra skipulag: Skipulag lóða svo og stærðir húsa, athafnasvæði og aðkomur skali unnið í samráði við Faxaflóahafnar og skali skipulag lagt inn til samþykkingar hjá hafnarstjórn og til kynningar hjá Gólfkötá- og byggingarsvöð Reykjavíkur áður en lóðarhafi sækir um byggingarveit.

3. Bílastæði: Notast skali við eftirfarandi kröfur um bílastæði á deiliskipulagsvæðinu:  
- Eitt bílastæði fyrir hverja 150 m<sup>2</sup> í vörugrymslum  
- Eitt bílastæði fyrir hverja 35 m<sup>2</sup> í skrifstofuhúsnæði  
- Eitt bílastæði fyrir hverja 50-100 m<sup>2</sup> í öðru húsnæði

4. Gróingur: Gert er ráð fyrir að lóðarhafi geti girt af lóð sína. Slíkar gróingur eru hóðar samþykki byggingarfrývalda, enn fremur skali lóðarhafi teita samþykkið Faxaflóahafna á gróingur og hafa samráð við nágranna. Sá þörf á lokabírt gróingur, skali lóðarhafi sækja um það sérstaklega til Faxaflóahafna og skipulags- og byggingarmehnda Reykjavíkur.

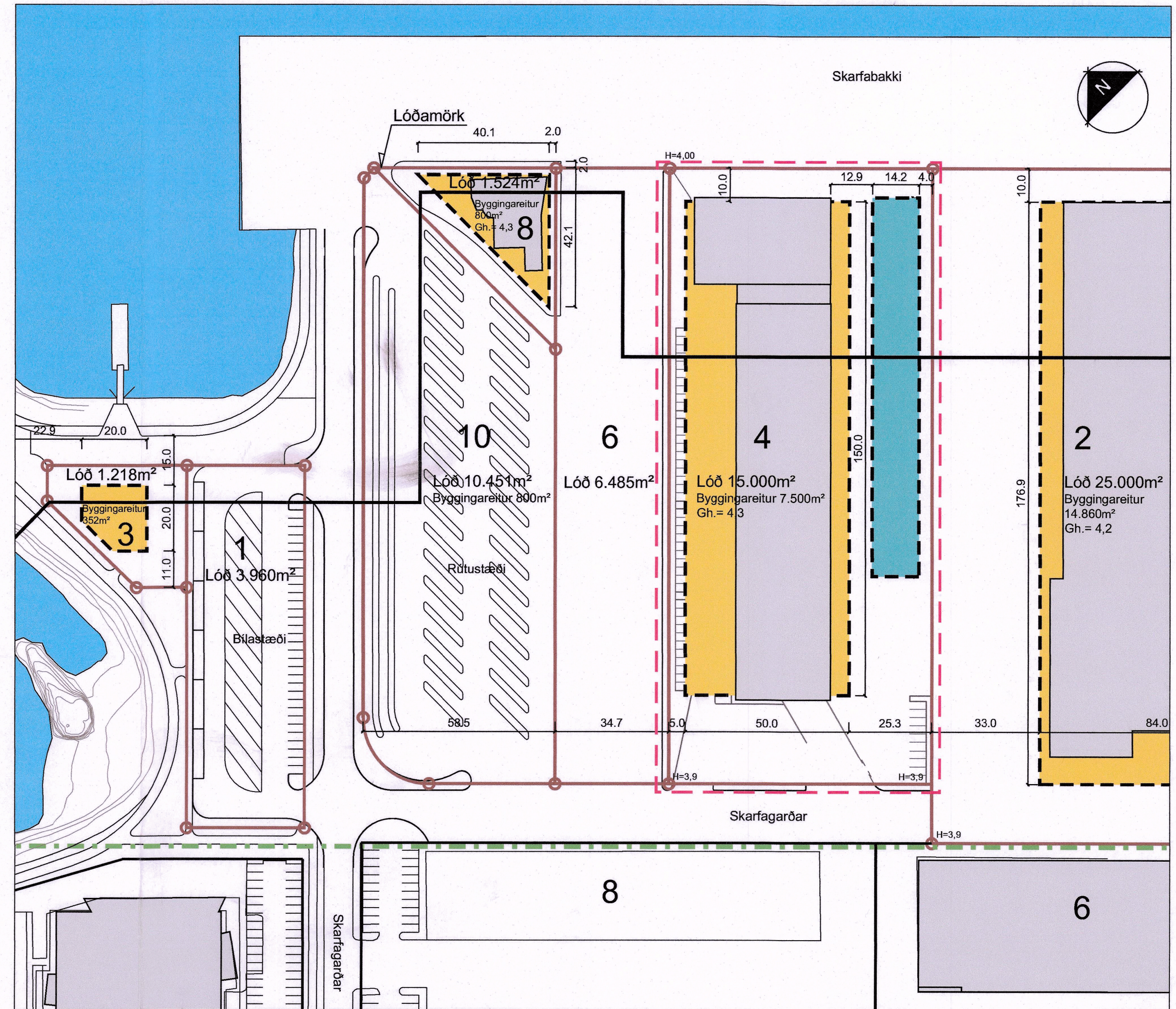
5. Frágangur lóða: Skali vera í samrámi við skipulagsupprætti og úthlutunarskilmála. Lóðarhafi skulu hafa samráð um frágang á lóðarmörkum.

6. Mæliblöss og hæðarblöss: Skali vera í samrámi við skipulagsupprætti og úthlutunarskilmála. Lóðarhafi skulu hafa samráð um frágang á lóðarmörkum.

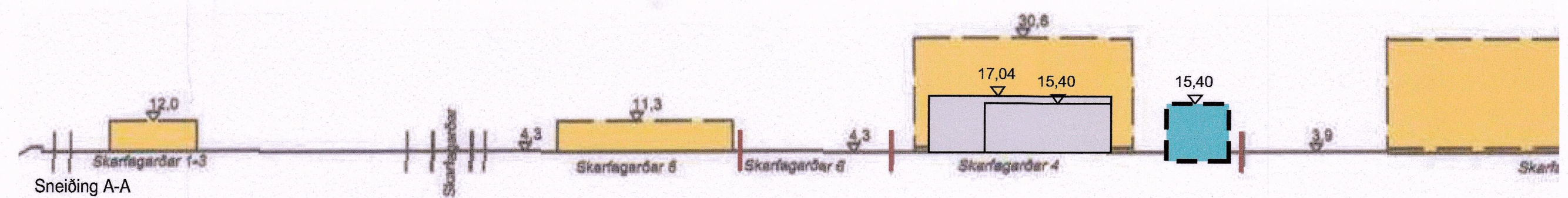
7. Bent skali sérstaklega á ákvæði byggingarreglugerðar, 75. gr. Fjarlægð frá lóðarmörkum og till milli húsa.

SÉRSKILMÁLAR FYRIR EINSTAKAR LÓÐIR

**Skarfabakki 4**  
Notkun: Vörugrymslur, skrifstofur og þjónusta.  
Stærðlóðar: 15.000 m<sup>2</sup>  
Nýtingarhlutfell: 0,5 að grunnflatamáli lóðar, en 0,6 með milligölfum  
Gólfkoti: Kóti 4,3  
Hámarks hæð byggingar: Kóti 30,6 (miðað er við afgreiðslugólf gólf verð 1,3 m yfir hæð lóðar við húsvegg)  
Fjöldi bílastæða skv. almennum skilmálum hafnarvæða.



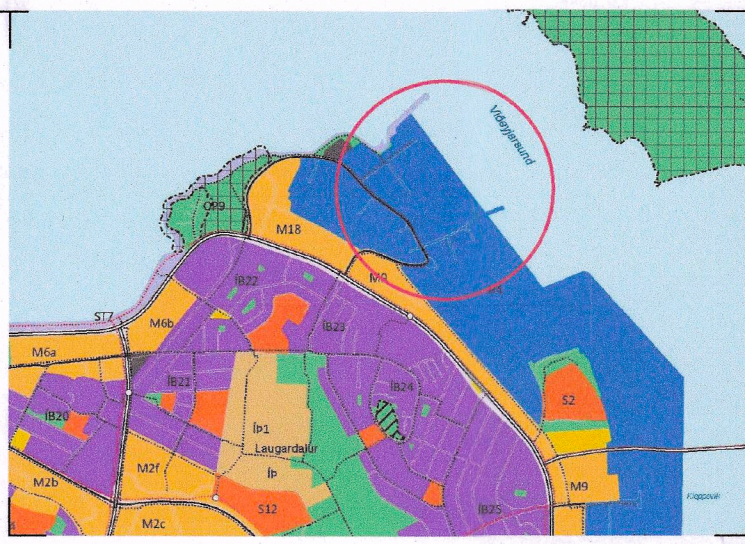
Tillaga að breyttu deiliskipulagi vegna Skarfabakki 4. Mkv. 1:1000



Greinargerð vegna deiliskipulagsbreytingu á lóð nr. 4 við Skarfabakki.

Lýsing breytingar:  
Á lóðinni stendur hús sem er 5.802 m<sup>2</sup> að heildarflatarmáli.  
Deiliskipulagsbreytingin felst í því, að bætt verði við nýjum byggingareit suðaustan við núverandi byggingareit.  
Stærð nýs byggingareits er 1633 m<sup>2</sup>.  
Gólfkoti verður 4,50 en leyfilegt verði að gera grífu, að öllu eða hluta til neðanjarðar í gólfkoti 2,50.  
Hámarks hæð byggingar verður í kóti 15,40.  
Nýtingarhlutfelli lóðar verður óbreytt frá gildandi deiliskipulagi.

Að öðru leyti gilda eldri skipulagskilmálar.



Hluti af Aðalskipulagi Reykjavíkur 2010-2030

Deiliskipulagsbreyting þessi sem fengið hefur meðferð í samrámi við ákvæði 1. mgr. 43. gr. skipulagslaga nr. 123/2010

var samþykkt í Borgarráði

þann 6. febrúar 2020

og í emb. afri f. skipulagsfulltrúa

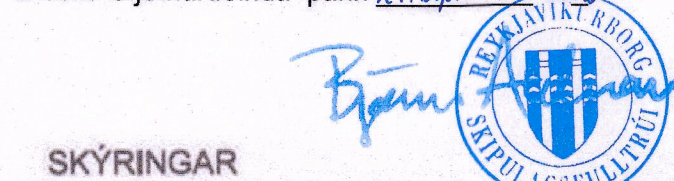
þann 3. apríl 2020

Tillagan var auglýst frá 18. febrúar 2020

með athugasemdafrest til 31. mars 2020

Auglýsing um gildistöku breytingarinnar var birt í

B-deild Stjórnartíðnda þann 27. apríl 2020



- SKÝRINGAR**
- SKIPULAGSSVÆÐI
  - SVÆÐIÐ SEM Breytingartillagan nær yfir
  - LÓÐARMÖRK
  - BYGGINGAREITUR, NÝR EDA Breyttur
  - BYGGINGAREITUR
  - NÚVERANDI BYGGINGAR
  - SJÓR

útg. dags. skýring teiknár

**ARKÍŚ**  
arkitektar

Kleppavegi 152 104 Reykjavík  
tí 531107-0550 S: 511 2060  
www.ark.is arkis@ark.is

**Skarfabakki 4**

Deiliskipulagsbreyting Reykjavíkur

|               |   |
|---------------|---|
| Verkefni:     | Deiliskipulagsbreyting Reykjavíkur  |
| Sveitarfélag: | ---   |
| Staðgreinir:  | ---   |
| Landnúmer:    | ---   |
| Verknúmer:    | 06-065  |
| Hönnuður:     | o Aðalsteinn Snorrason arkitekt fai kl.161161-2769<br>o Arnar Þór Jónsson arkitekt fai kl.010174-4819<br>o Birgi Tólfsson arkitekt fai kl.020460-4589<br>o Björn Guðmundsson arkitekt fai kl.170174-3059<br>o Egill Guðmundsson arkitekt fai kl.270152-6869<br>o Þorvaldur L. Sjögvínsson byggingat. bfi kl.250572-3529 |

|                              |                           |
|------------------------------|---------------------------|
| Hönnuður aðal / séruþráttar: | o Hönnunastjóri:          |
| Hannað / teiknað:            | shg Mælikvafi: 1:1000     |
| Vitiralað / samþykkt:        | eg Dagsetning: 26.11.2019 |

Deiliskipulagsuppráttur (90)1.01 teikning breyting Deiliskipulagsbreyting