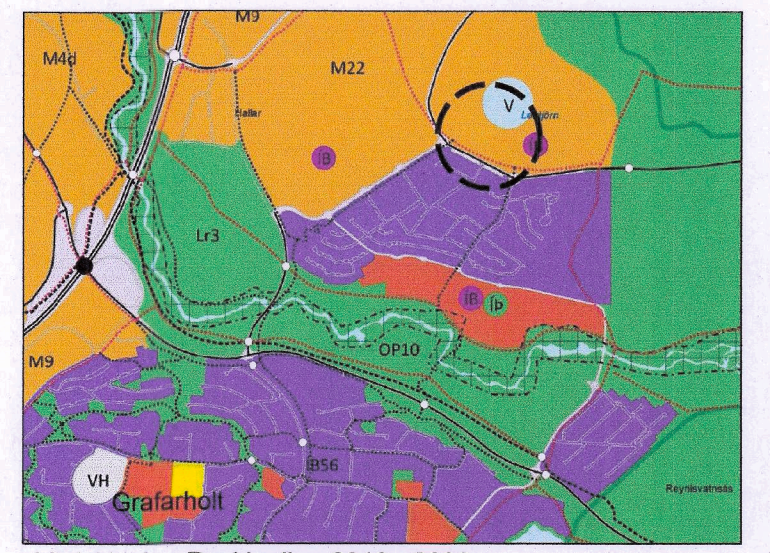
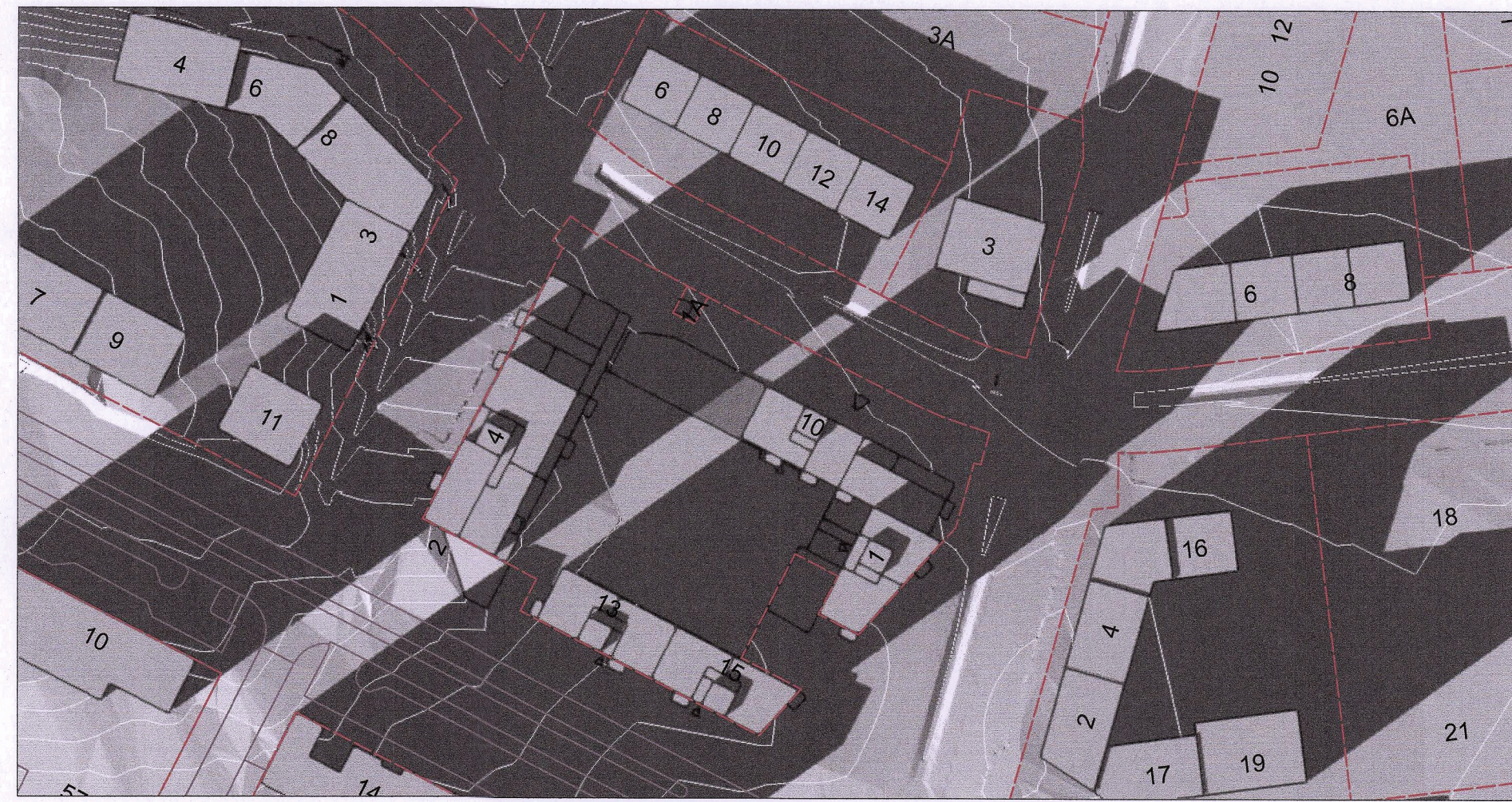


# ÚLFARSÁRDALUR - DEILISKIPULAG - Breyting á deiliskipulagi vegna lóð E norðan Skyggisbrautar



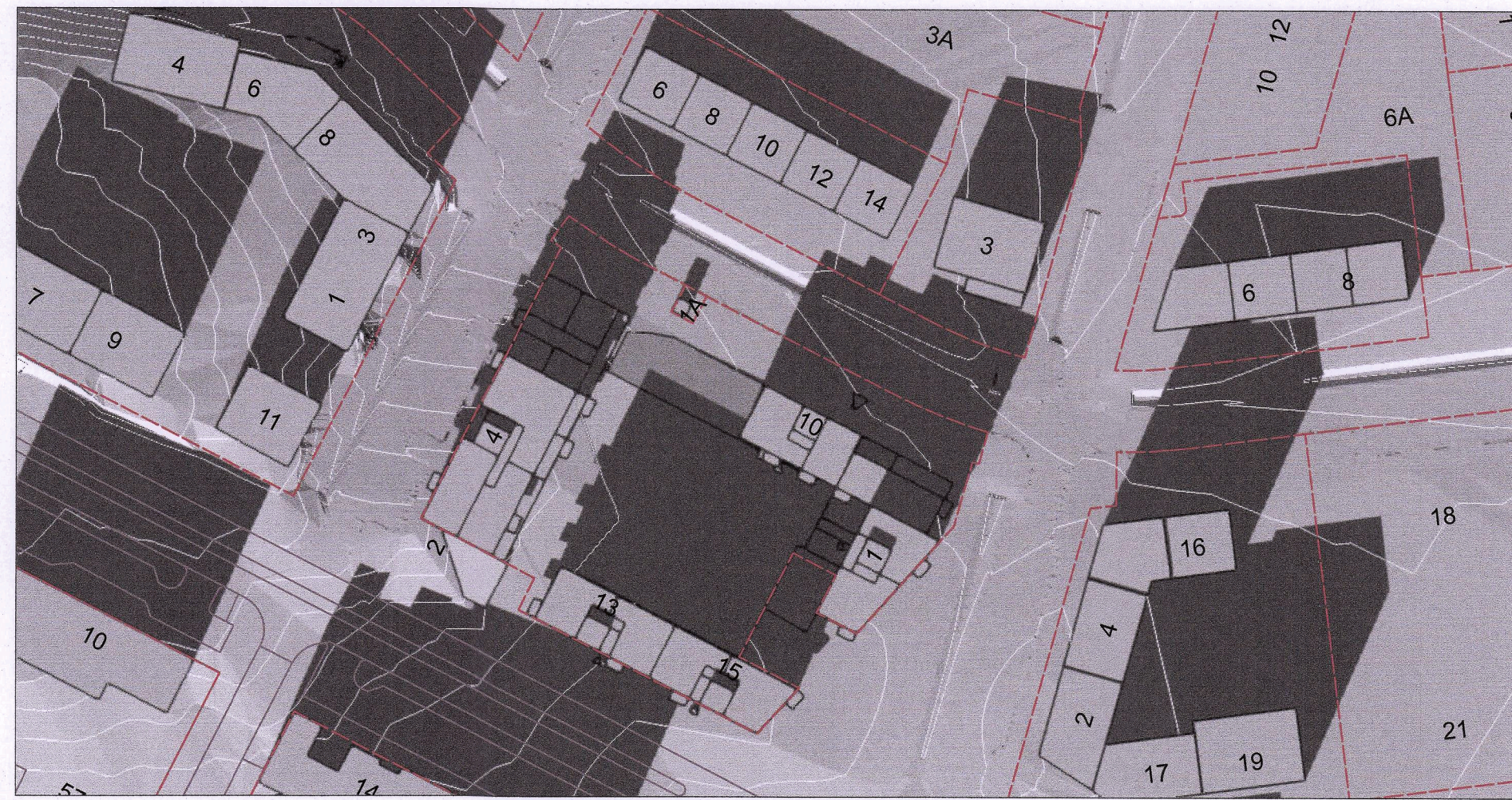
Aðalskipulag Reykjavíkur 2010 - 2030



JAFNDÆGUR KI.17



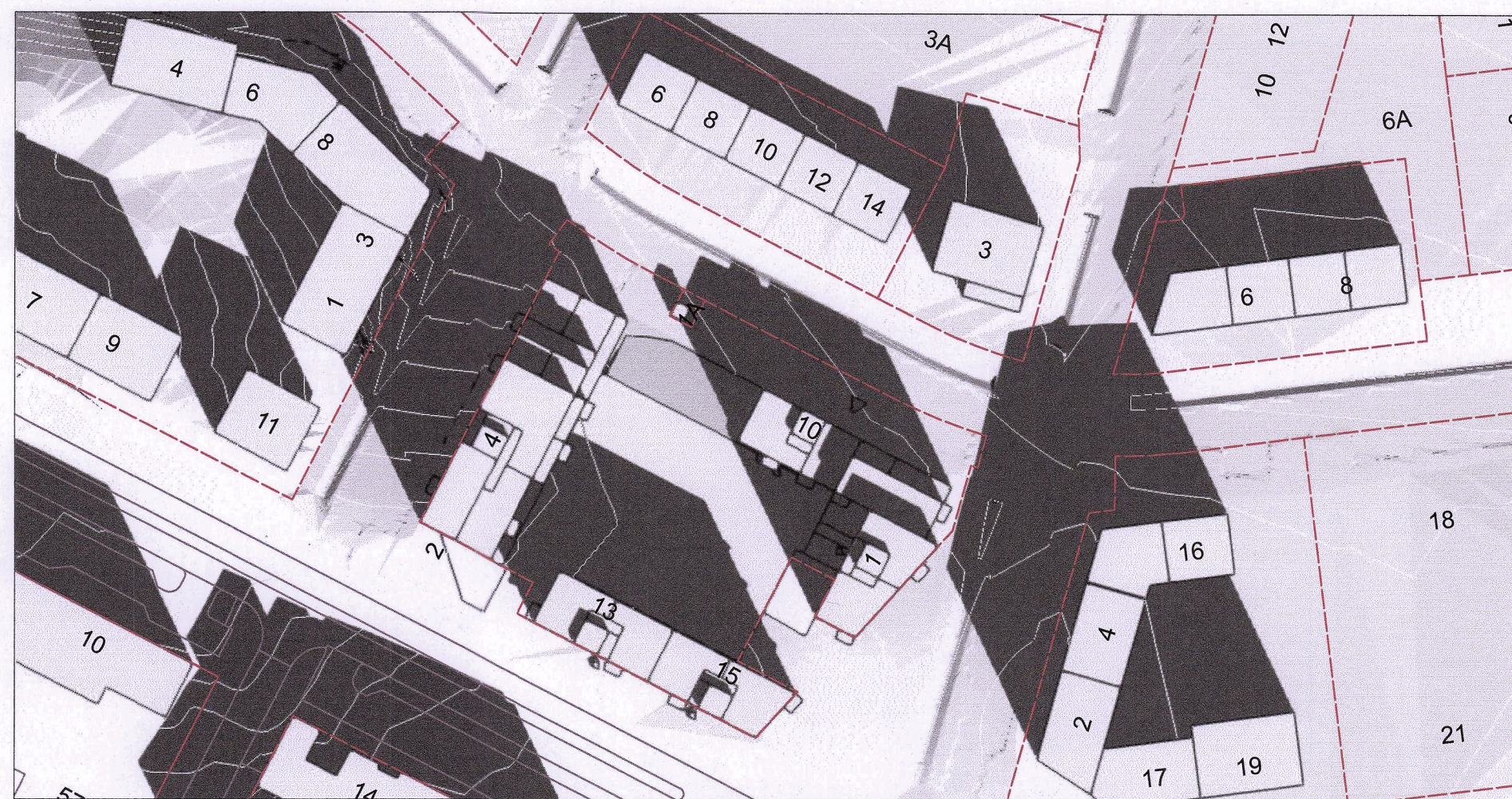
MIÐSUMAR KI.17



JAFNDÆGUR KI.15



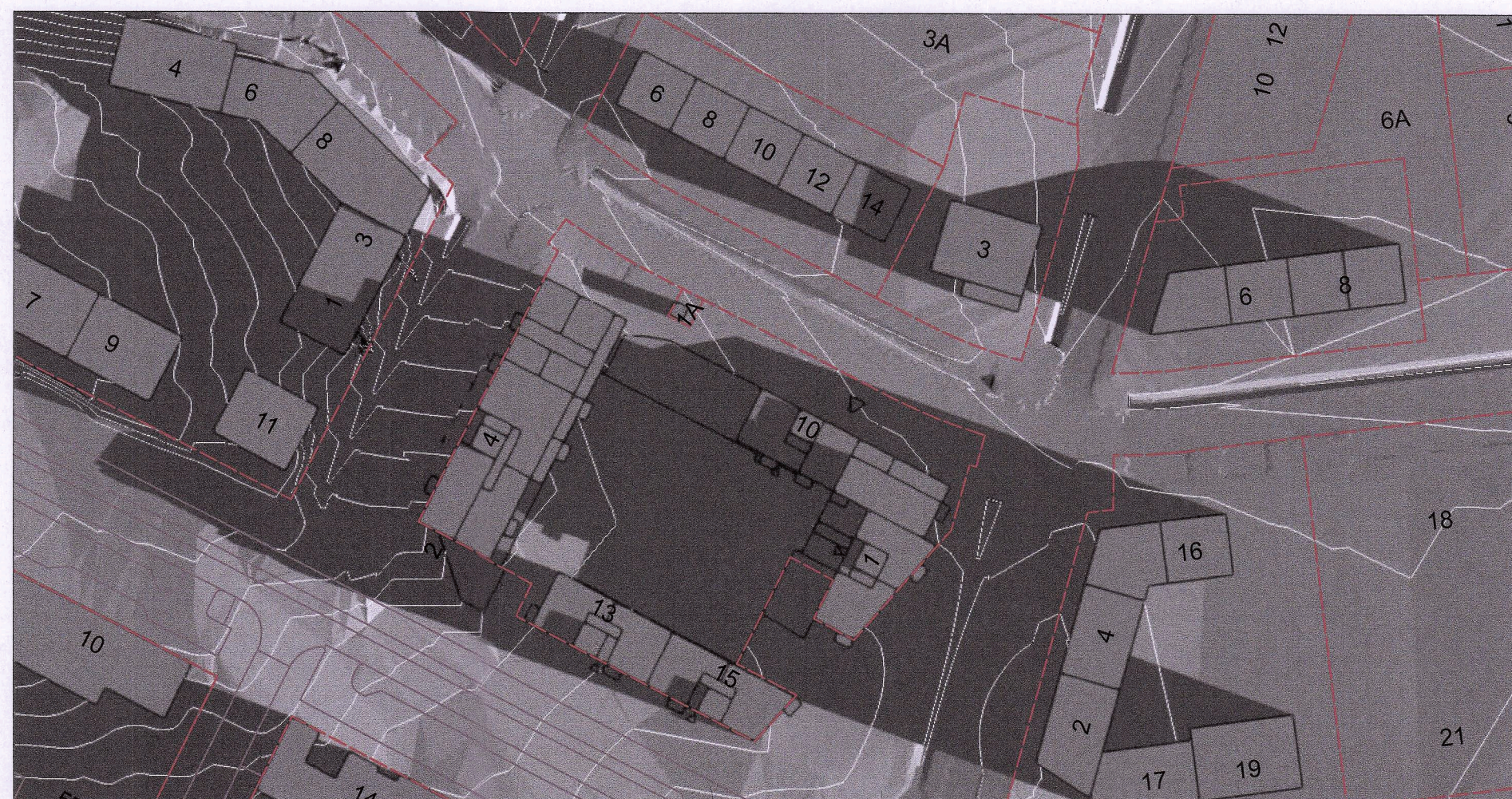
MIÐSUMAR KI.15



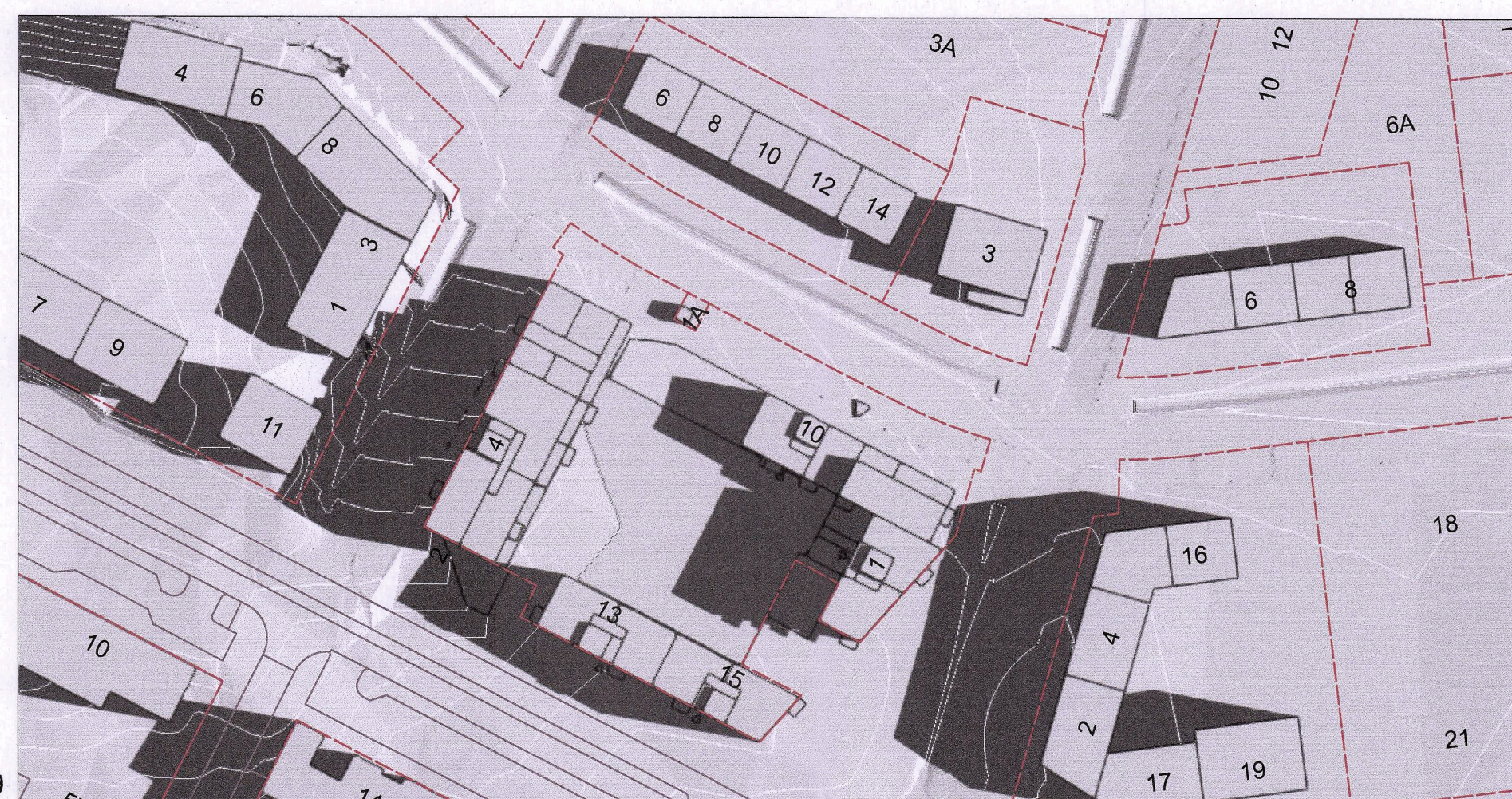
JAFNDÆGUR KI.12



MIÐSUMAR KI.12



JAFNDÆGUR KI.09



MIÐSUMAR KI.09

Deiliskipulagsbreyting þessi, sem fengið hefur meðferð í samræmi við ákvæði 2. mgr. 43. gr. skipulagslaga nr. 123/2010, var samþykkt ílá

*Skipulags- og samgönguráði* þann 13. janúar 20 21

Til samræmis við heimild í 3. mgr. 44. gr. skipulagslaga nr. 123/2010 var breytingin ekki grenndarkynnt þar sem hún varðaði ekki hagsmuni annarra en Reykjavíkurborgar og/eða umsækjanda.

Auglýsing um gildistöku breytingarinnar var birt í B-deild Stjórnartíðinda

þann 22. janúar 20 21



Verkhelti : **Reitur E, Úlfarsárdalshverfi 4385**

Verknúmer :  
Byggingahluti:  
Teikningahelti: **Skuggavarp 1:1000**  
Mælikvarði : **- 2 af 2**  
Teikningar : **08 01 2021**  
Teikningarnúmer : **4385 S0401**

Skrárhelti : 4385-S0400.vwx

Sigrður Magnúsdóttir 260362-6589 Arkitekt FAÍ  
Hans-Olav Andersen 120160-2069 Arkitekt FAÍ MNAL  
Laugavegi 26 • 101 Reykjavík • S: 512 4200 • www.tst.is • info@tst.is

**Teiknistofan TRÖÐ**