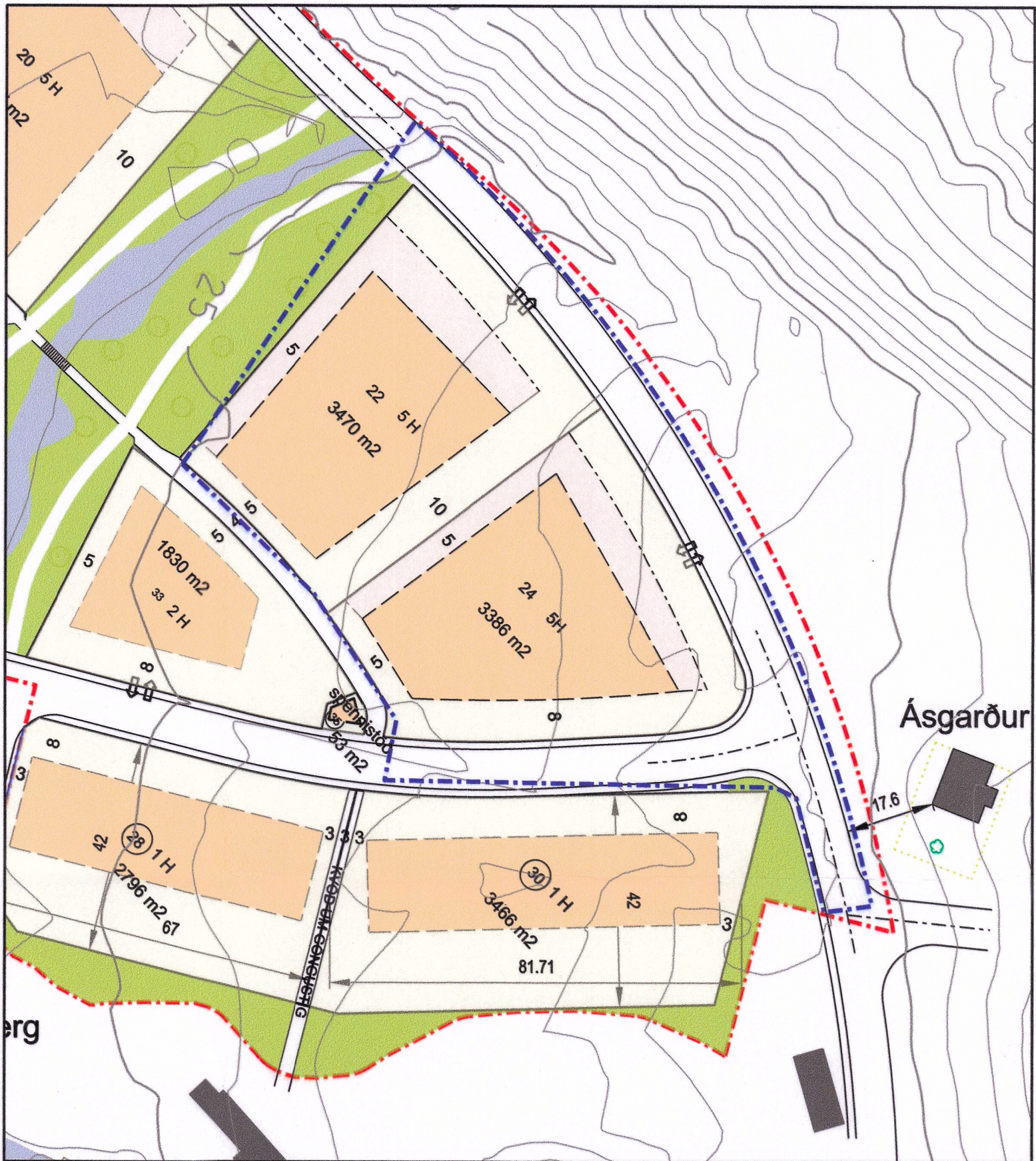


GILDANDI DEILISKIPULAG 1:1000 (A2)



BREYTT SKIPULAG 1:1000 (A2)

Skýringar

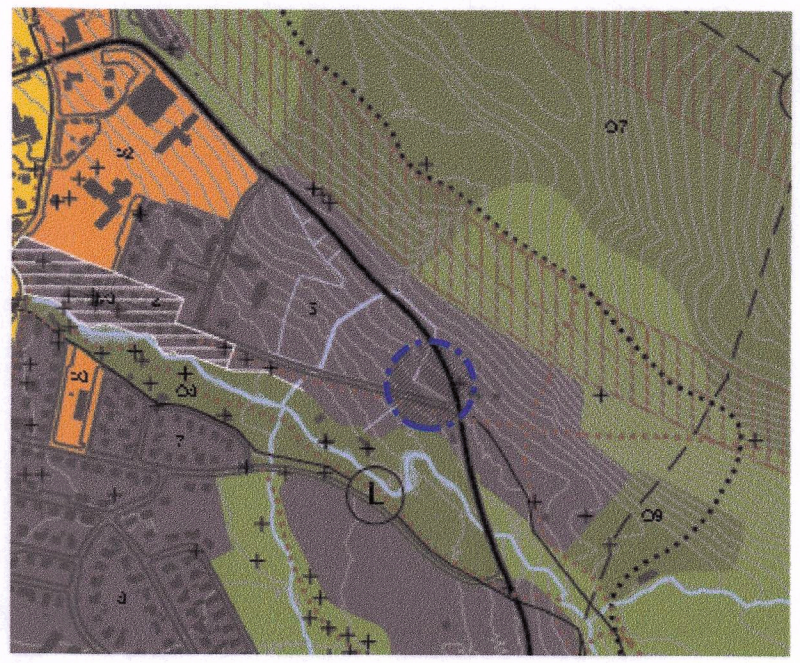
Forsendur breytingar á deiliskipulagi er að færa götuna, Stóragarð fjær íbúðarhúsinu Ásgarði. Tilfærslan er 4,3m til vesturs og verður 17,6m frá húshorni að götukanti.

Við þá tilfærslu breytast beygjuradiúsar götunnar auk þess að lóðir við Stóragarð 22 og 24 minnka.

Ákvæði í greinargerð gildandi deiliskipulags eru óbreytt.

Skýringar

- Mörk skipulagssvæðis (gildandi skipulags, breytast ekki)
- Mörk skipulagssvæðis er breyting nær til
- lóð
- Byggingareitur
- Opin svæði
- Núv. byggingar
- Á, vatn, sjór
- Lóðarmörk
- Byggingarreitur
- Aðkoma að lóð



ÚR AÐALSKIPULAGI NORÐURÞINGIS 2010-2025

- íbúðarbyggð
- Mörk svæðis er breyting nær til
- samfélagsþjónusta
- verslun og þjónustusvæði
- opin svæði til sérstakra nota
- vötn ár og sjór
- gönguleiðir
- reiðleiðir
- Ljósleiðari

Deiliskipulag þetta hefur fengið meðferð skv. 2. mgr. 43. gr. skipulagslaga nr.123/2010 og var samþykkt í

Sveitarstjórn Norðurþings þann: 2. maí 2024


Auglýsing um samþykkt deiliskipulags birtist í B-deild Stjórnartíðinda þann:

3. júní 2024

Deiliskipulag þetta er unnið hjá Mannvit, Húsavík í samráði við skipulags- og framkvæmdaráð og sveitarstjórn Norðurþings

Grunnkort deiliskipulagsins er skv. aðalskipulagi Norðurþings (Alta ehf.) og kortagrunni Norðurþings. Hnitakerfi er ISN-93

Stjórn Norðurþings
Jónína Sigurðardóttir



MANNVIT
 Grensásveg 1 108 Reykjavík Sími: 422 3000 Fax: 422 3001
 www.mannvit.is mannvit@mannvit.is Kt: 430572-0169

© ÖLL AFNOT OG AFRITUN TEKNIINGAR, AÐ HLUTA EÐA HEILD, ER HÁÐ BÖRFLEGU LEYFI HÖFUNDA.

HEITI VERKS

**ÍBÚÐARSVÆÐI Í5
 NORÐURÞINGI**

HEITI TEKNIINGAR

**BREYTING Á DEILISKIPULAGI
 TILLAGA**

VERONUMER 1.681.271	MKV. 1:1000	STYRÐ A2
DAGSETNINGHÖNNUNDIR		ÓTGÁFA
07.02.2024 VIS		