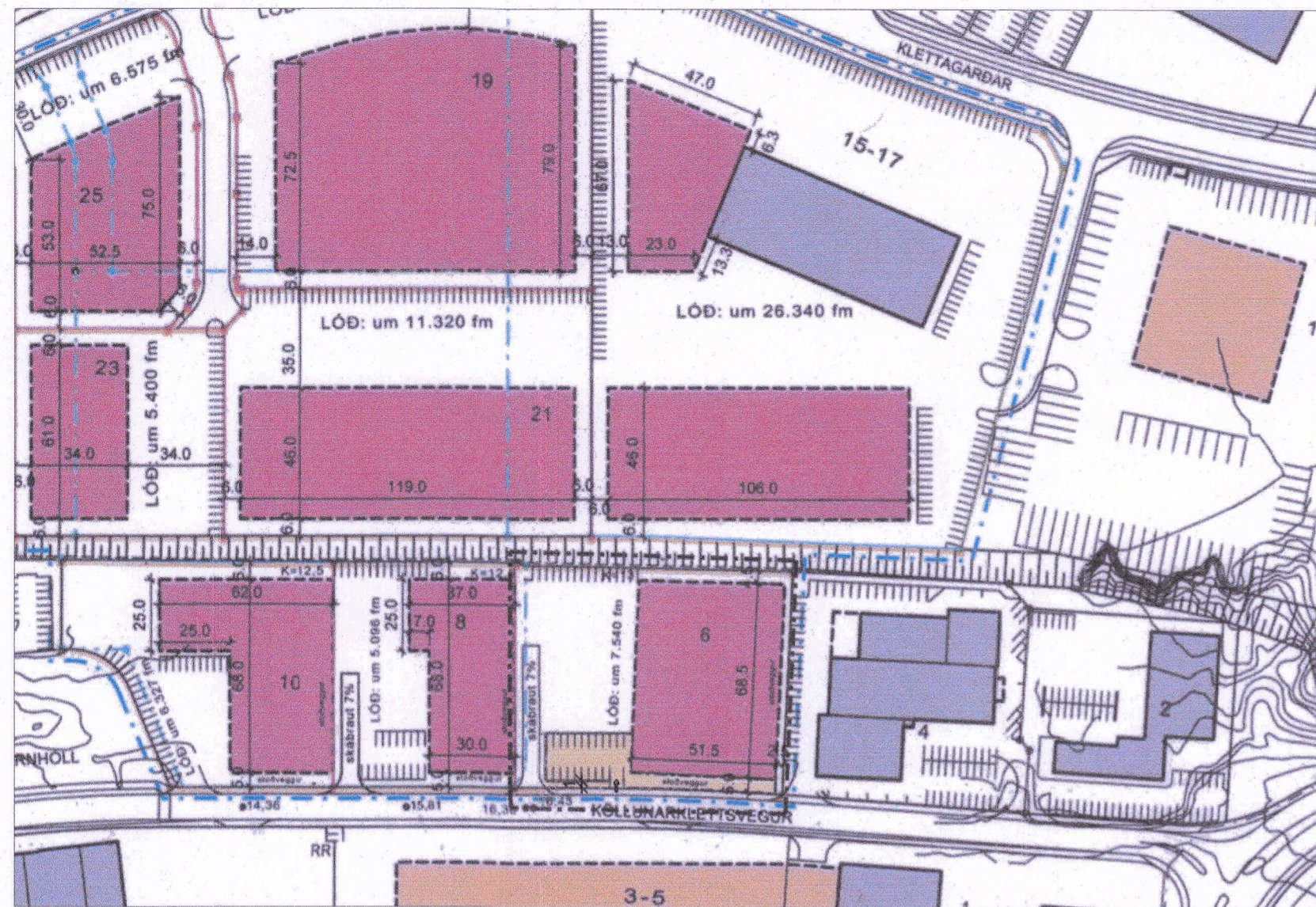


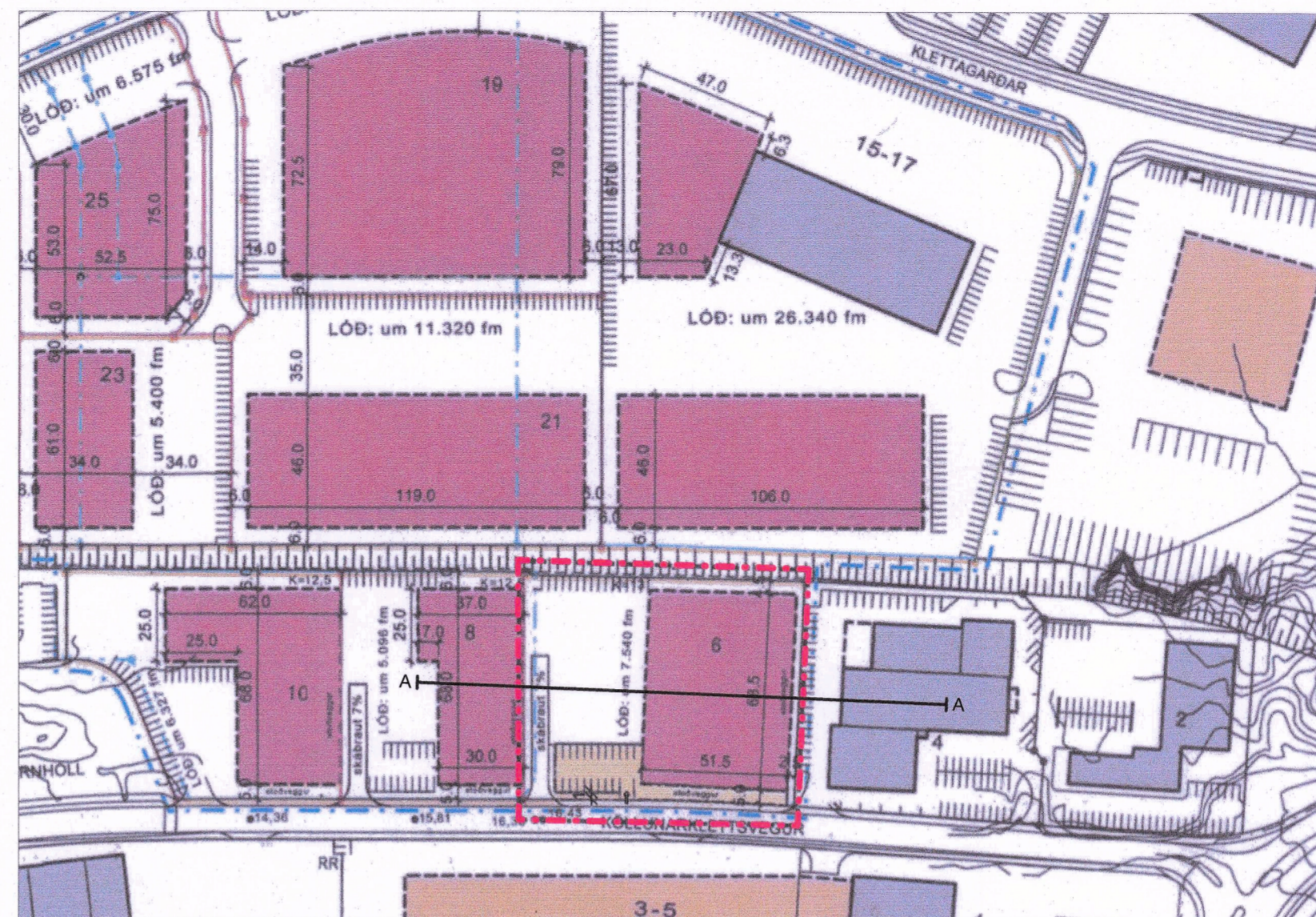
KLETTASVÆÐI

DEILISKIPULAGSBREYTING VEGNA KÖLLUNARKLETTISVEGAR 6




Gildandi deiliskipulag Kollunarklettsvegur 6, samp. 03. febrúar 2017

1:2000



Breyting á deiliskipulagi Kollunarklettsvegur 6

1:2000



ADALSKIPULAG REYKJAVÍKUR 2040

SKÝRINGAR

- BYGGINGAR SEM VERDA RIFNAR
- NÚVERANDI BYGGINGAR
- NÚVERANDI BYGGINGARREITIR FYRIR BREYTINGU DEILISKIPULAGS
- NÝIR BYGGINGARREITIR EFTIR BREYTINGU DEILISKIPULAGS
- BYGGINGARREITIR NEDANJARDAR EFTIR BREYTINGU DEILISKIPULAGS
- NÝ LÓÐAMÖRK EFTIR BREYTINGU DEILISKIPULAGS
- ÖBREYTT LÓÐAMÖRK
- LÓÐAMÖRK FELLD NIÐUR
- SVÆÐI BREYTINGA
- A — A SNIÐTEIKNING A

KÖLLUNARKLETTISVEGUR 6 - sérskilmálar

Vörugemymslur, skrifstofur og þjónusta

Stærð lóðar um 7.539 m²

Nýtingarhlutfall: 0,65

Hámarkshæð byggingar: Kóti 28,0

Hámarkshæð aðalgólfs: Kóti 15,0 (miðað við afgreiðslugólf sem er 1,3 m yfir hæð lóðar við húsvegg)

- Heimilt er að byggja bílastæðapall á tveimur hæðum. Gólf efri hæðar skal ekki fara yfir gangstéttarhæð og skal vera amk 1m frá gangstétt.

- Setja skal gróður í reit á milli byggingar og gangstéttar. Heimilt er að aka frá Kollunarklettsvegi inn á þak bílastæðapalls, en aðkeyrslan skal ekki rjúfa gangstétt en leyst með fláa við gangstéttarbrún.

- Stoðveggur skal vera við austurlóðarmörk og taka upp hæðarmun á lóðarmörkum.

GREINARGERÐ

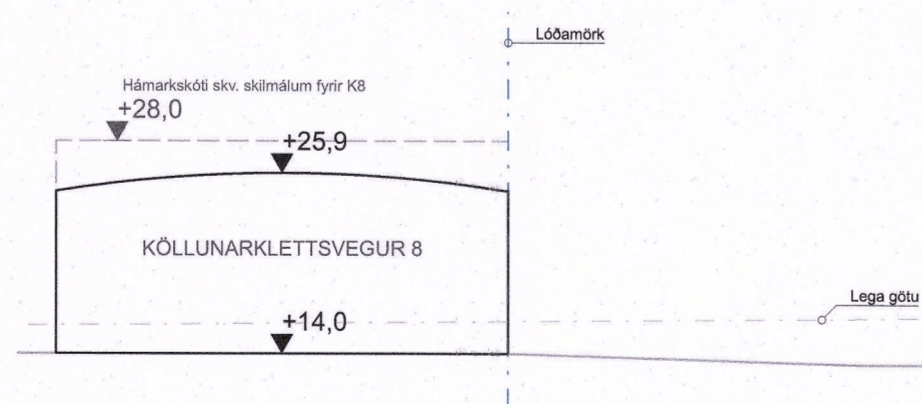
Upprunalegt heildarskipulag fyrir Klettasvæði var samþykkt í borgarstjórn 26.10.1999

Gerðar hafa verið fjölmargar breytingar á upprunalegu deiliskipulagi Klettasvæðis, þ.a.m. hafa verið gerðar tvær breytingar á deiliskipulagi lóðarinnar við Kollunarklettsveg 6. Gildandi deiliskipulag lóðarinnar var samþykkt 03.02.2017.

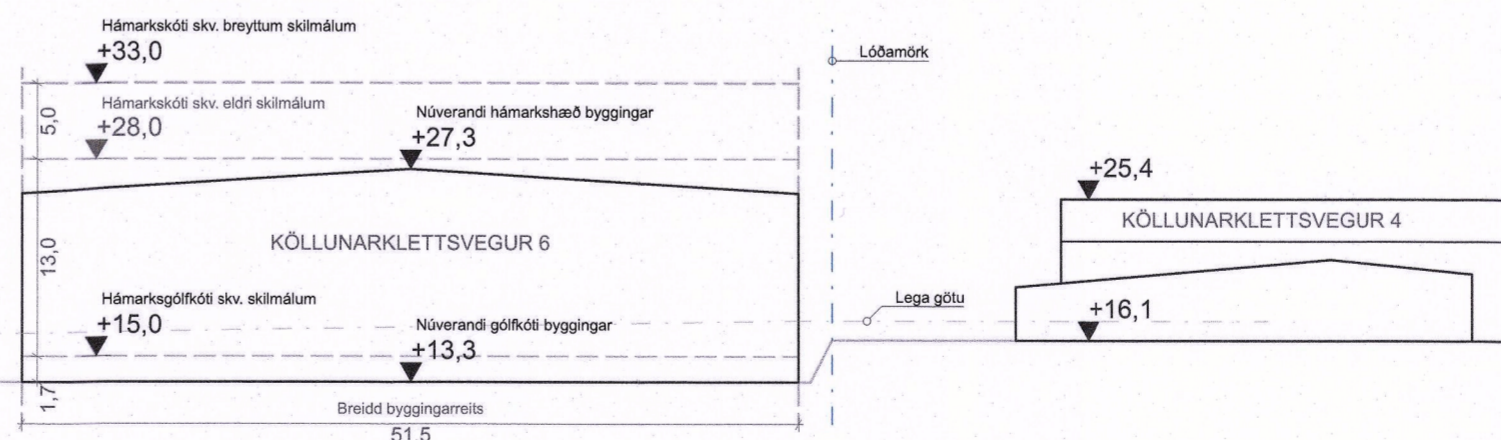
Gerð er eftirfarandi breyting á sérskilmálum lóðarinnar við Kollunarklettsveg 6:

- Heimil hámarkshæð byggingarinnar er hækkuð um 5 metra, þ.e. úr kóta 28,00 í kóta 33,00.

Breytingin nær einungis til breytinga á hæð bygginga, sem hefur einungis áhrif á innra rúmmál. Nýtingarhlutfall og aðrir lykilkættir skipulagsins eru óbreyttir að öllu öðru leiti. Á skilmálateikningu er sýnt hvernig hámarkshæð byggingarreiðs fyrir Kollunarklettsveg 6 breytist. Hámarkshæðir byggingarreiða og bygginga á aðliggjandi lóðum eru einnig sýndir.



Skilmálateikning - Snið A



1:500

ALMENNIR SKILMÁLAR FYRIR HAFNARSVÆÐI

Almennir skilmálar gilda fyrir allar lóðir á hafnarsvæðum, nema annað sé tekið fram í sérskilmálum einstakra lóða

1. Nýtingarhlutfall:
Almennt skal miða við að nýtingarhlutfall á lóðum og / eða farmstöðvum skuli ekki vera hærra en 0,5, nema annað komi fram í sérskilmálum einstakra lóða.

2. Innra skipulag lóða:
Innra skipulag lóða svo og stærðir húsa, athafnasvæði og aðkomur skal unnið í samráði við Reykjavíkurborg og skal skipulag lagt inn til samykktar hjá hafnarstjórn og til kynningar hjá Skipulags- og byggingarsviði Reykjavíkur áður en lóðarhafi sækir um byggingarleyfi.

3. Bílastæði:
Gerð er krafa um bílastæði á lóð miðað við skipulags- og byggingalög ásamt bílastæðareglum Reykjavíkurborgar 2. og 3. gr. frá 15 jan 1987. Sé um frávik að ræða er vísað í 3. gr. reglna Reykjavíkurborgar og gr. 2.1.4. í skipulagsreglugerð, nr. 400/1998. Viðmiðun á hafnarsvæðum Reykjavíkurhafnar er 1 bílastæði fyrir hverja 35 m² í skrifstofuhúsnæði, 1 bílastæði fyrir hverja 150 m² í vörugemymslum og 1 bílastæði fyrir hverja 50 m² í öðru húsnæði. Á skipulagsupprætti er sýnd möguleg staðsetning bílastæða.

4. Girðingar:
Gert er ráð fyrir að lóðarhafi geti girt af lóð sína. Slíkar girðingar eru háðar samþykki byggingaryfirvalda. Ennfremur skal lóðarhafi leita samþykkir Reykjavíkurhafnar á girðingunni og hafa samráð við nágranna. Sé þörf á lokaðri girðingu skal lóðarhafi sækja um það sérstaklega til Reykjavíkurhafnar og skipulags- og byggingarnefndar Reykjavíkur.

5. Frágangur lóða:
Frágangur lóða skal vera í samræmi við skipulagsupprætti og úthlutunarskilmála. Lóðarhafa skulu hafa samráð um frágang á lóðarmörkum.

6. Mæliblöð og hæðarblöð:
Mæliblöð sýna nákvæma stærð lóðar og svo hnit og mál ytri marka hennar. Þá sýna mæliblöð byggingarreit og kvaðir ef einhverjar eru. Hæðarblöð sýna götu og gangstéttarhæðir við lóðarmörk, landhæðir og kóta aðalgólfa, frárennislagnir og fl.

Deiliskipulagsbreyting þessi sem fengið hefur meðferð í samræmi við ákvæði 2. mgr. 43. gr. skipulagslaga nr. 123/2010 var samþykkt *Váamb. atfr. f. skipulagsfulltrúa* þann 16. janúar 2025

Tillagan var grenndarkynnt frá 10. desember 2024 með athugasemdafresti til 4. janúar 2025

Auglýsing um gildistöku breytingarinnar var birt í B-deild Stjórnartíðinda þann 30. janúar 2025



KÖLLUNARKLETTISVEGUR 6

ARKITEKTAR

HEITI : Breyting á deiliskipulagi
VERK : 2415
MKV : 1:100 @ A2
DAGS : 21.11.2024

AXEL KAABER ARKITEKT
BIRKIR INGIBJARTSSON ARKITEKT
ÖÐINGSGATA 7 +354 510 2200
101 REYKJAVÍK to@ta.is