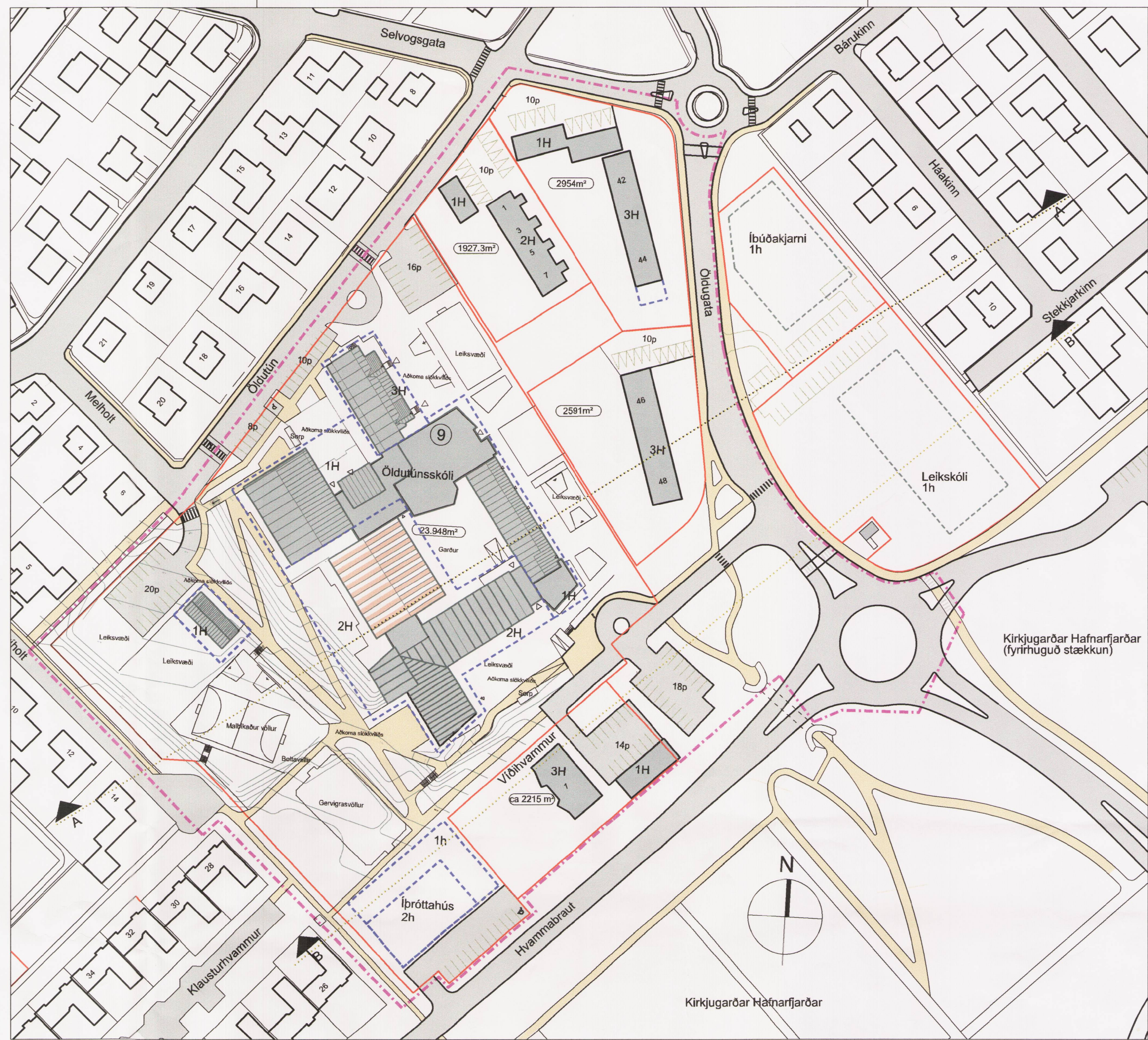
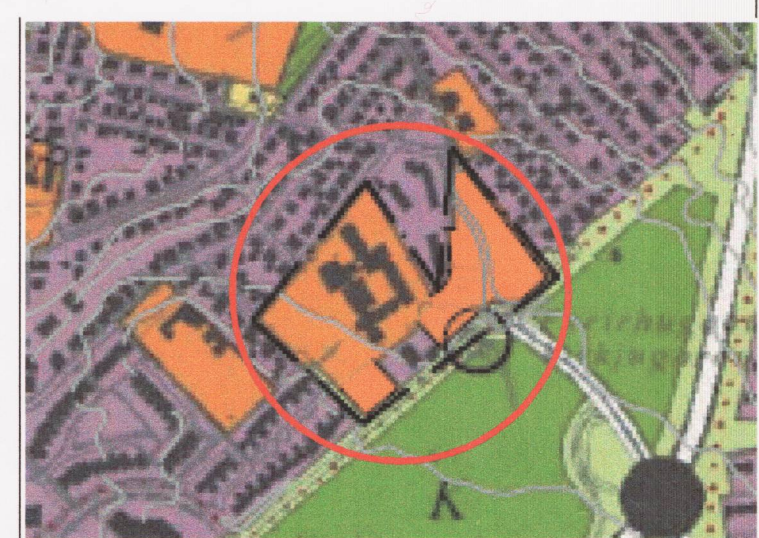


DEILISKIPULAG SAMP. AF SKIPUL. OG BYGGINGARR. HAFNARFJARÐAR 10.03.2009 mkv. 1:1000




BREYTT DEILISKIPULAG mkv. 1:1000



Úrdráttur úr aðalskipulagi Hafnarfjarðar 2005-2025

- Afmörkun deiliskipulagsreits
- Byggingarreitur
- Lóðarstærð
- Lóðamörk
- Hæð byggingar
- Núverandi byggingar innan skipulagssvæðis
- Bygging sem heimilt er að rífa
- Göngustigur - útfærsla og staðsetning ekki bindandi
- 30 km hlið
- Gönguleið

Deiliskipulag þetta hefur fengið meðferð í samræmi við ákvæði 41. greinar skipulagslaga nr. 123/2010 og var samþykkt í skipulags- og byggingarráði Hafnarfjarðar þann 13.11.2015



Tillagan var auglýst frá 13.11.2014 til 10.1.2015 með athugasemdafresti til 10.1.2015

Auglýsing um gildistöku deiliskipulagsins var birt í B-deld Stjórnartíðinda þann

ÓTGAFA	TEKNAÐ	LSAMBÝKKT	LDAGS
BREYTINGAR			

ASK Arkitektar
 Gullgötu 9
 101 Reykjavík
 Sími 515 0300
 Fax 515 0319
 www.ask.is



Páll Gunnlaugsson arkitekt FÁI, kt. 210552-2199

ÖLDTÚNSSKÓLI
 Hafnarfirði
 VERKEFNI
 HEFTI TEKNAÐAR

DEILISKIPULAG	MKV. I A1
VERK NÚL. 06120	1:1000
NUMER TEKNAÐAR 05-01	TEKNAÐ
	DAÐI 11.11.2014
	ÓTGAFA 00

GREINARGERÐ GILDANDI DEILISKIPULAG

AFMÖRKUN REITS:
 Skipulagsreitur afmörkast af Hvammbraut og Kirkjugarðrum í suð-austur, Selvogsgötu í norður, Öldutún í norð-vestur, Kvíhóli og Hvörnumunum í suð-vestur og Öldugötu í norð-austur.

NÚVERANDI AÐSTÆÐUR:
 Innan skipulagsreits eru:
 1. ÖLDTÚNSSKÓLI sem er 1-10. bekkjar 3ja hliðstæðu grunnskóli með um 610 nemendur og eru um 60-70 starfsmenn við vinnu í skólanum samtímis þegar mest er. Skólafarar hófst árið 1961 og hefur skólinn því byggt upp í síðingum á sl. 47 árum. Byggingar skólans eru í vaxandi mætti. Ímóðum en byggingarnar eru samtengdar innviðis og myndu umgöngu um líflinn garð í miðjunni. Útsvaðil nemenda eru umhverfis byggingarnar. Byggingarnar eru flestar á einni og tveim hæðum en ein álma er á þrem hæðum. Þakgerðir eru ýmist rásak, einhalla þak eða flatt þak.
 2. FJÖLBYLISHÚS sem stendur við Víðhvammur 1, Öldugötu 42-44 og Öldutún 1, 3, 5 og 7.

SKIPULAGSSTAÐA:
 Ekkert deiliskipulag er til af svæðinu en samkvæmt aðalskipulagi er svæðið að mestu stofnanissvæði en að hluta íbúðarsvæði.

SKILMÁLAR
 LÓÐASTÆRDIR, BYGGINGARMAGN OG NYTINGARHLUTFALL:
 ÖLDTÚNSSKÓLI OG ÍÞRÓTTAHÚS:
 Lóðarstærð: Lóð skólans og íþróttahússins verður sameiginleg auk þess sem grænt svæði sem liggur milli skólalóðarinnar og Hvammbrautar verður hluti af skólalóðinni. Vöð þetta stækkar skólalóðin um 4.790m² og verður heildarstærð hennar 23.948m².
 Flatarmál bygginga:
 - Skólabygging núverandi: 6737m² (skv. FMR)
 - Skólabygging - hámarksflatarmál viðbyggingar: 1500m²
 - Íþróttahús - hámarksflatarmál viðbyggingar: 800m²
 Hámarksnytingarhlutfall 0,40.

VÍÐHVAMMUR 1:
 Lóðamörk færð um ca. 5,5 metra til norð-austurs. Lóðarstærð verður ca 2217m².
 Flatarmál bygginga: 945m² (skv. FMR) - 7 íbúðir 3 hæðir+kj og 6 bílgeymslur.
 Hámarksnytingarhlutfall: 0,50
 Encanlegg lóð ákvæðið á mæðlaðað.

ÖLDUGATA 42-44:
 Lóðarstærð 2954m².
 Flatarmál bygginga: 1127m² (skv. FMR) - 10 íbúðir 3 hæðir og 10 bílgeymslur.
 Hámarksnytingarhlutfall: 0,50

ÖLDUGATA 46-48:
 Lóðarstærð 2591m².
 Flatarmál bygginga: 895m² (skv. FMR) - 10 íbúðir 3 hæðir.
 Nytingarhlutfall: 0,45

ÖLDUTÚN 1-3-5-7:
 Lóðarstærð 1927m².
 Flatarmál bygginga: 1137m² (skv. FMR) - 8 íbúðir 2 hæðir og 4 bílgeymslur.
 Hámarksnytingarhlutfall: 0,60

BYGGINGAR:
 Fyrirhuguð er stækking á Öldutúnsskóla um ca. 800m² en heimilt er að stækka skólan um 1500m² alls og skal stækkingin vera innan þess byggingarreits sem sýndur er umhverfis skólanum. Heimilt er að rífa/andurbyggja þann byggingarreita sérstaklega er þannig merktur á uppdráttinni.

Auk þess er innan skólalóðar heimilt að byggja 800m² íþróttahús á 1-2 hæðum (salur 2 hæðir) innan byggingarreits, með tilheyrandi aðstöðu og bílastæðum.
 Hámarks hæðir eru annars vegar 8,3 metrar og hins vegar 4 metrar.

Sýndir eru bæði lóðir og láréttir byggingarrellir á uppdráttinni og skulu byggingar rúmast innan þeirra.

Ekkert er gert ráð fyrir frekara byggingarmagn á lóðum Öldutúns 1,3,5 og 7, Öldugötu 46-48 og Víðhvammur 1, en heimilt er að byggja við Öldugötu 42-44 innan byggingarreits og innan hámarksnytingarhlutfalls. Hæð viðbyggingar má hvergi fara yfir hæð núverandi húss. Byggingarrellir fyrir 2 hæðir eru 8,5 metrar á hæð og byggingarrellir fyrir 1 hæð eru 5,5 metrar á hæð mátt frá botnplötu. Ekkert er heimilt að byggja við hanna en 8,5 metra.

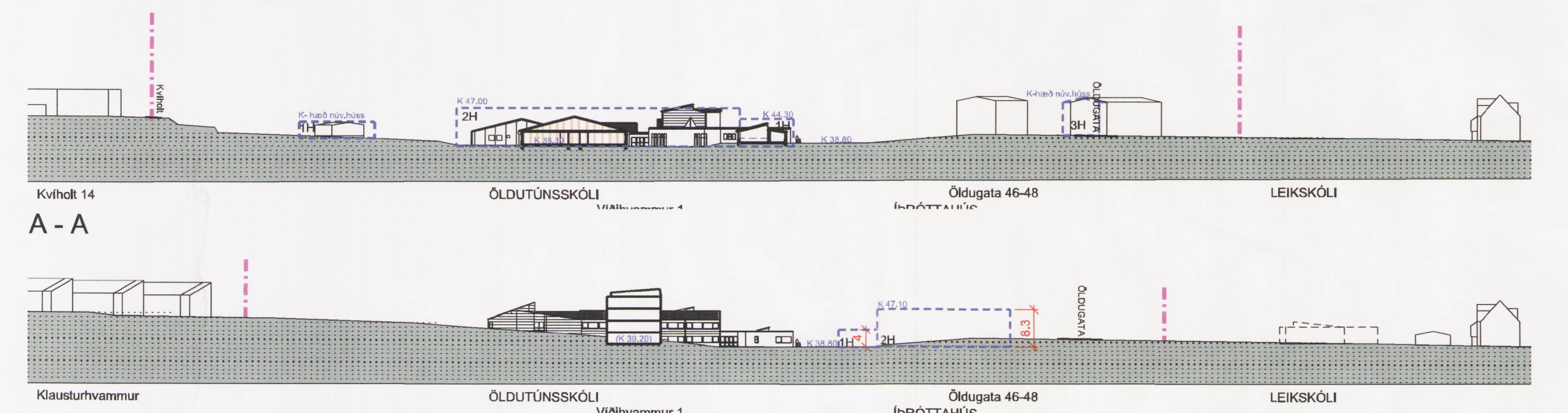
LÓÐAMÖRK ERU EKKI TIL STAÐFESTINGAR HÉR EN VERDA NÁNAR AFMÖRKUÐ Á LÓÐABLAÐI.

AÐKOMA OG GÖNGUTENGSL:
 Helstu breytingar eru að Öldugatan færir austur og innkeyrslan að skólanum færir norður. Þetta gefur möguleika á fleiri bílastæðum við skólanum og bætri aðkomu fyrir bæði bíla og rútur. Núverandi bílastæði fyrir rútur og skólalóðir við Öldugötu verður lögð niður og í staðinn komið fyrir milli skóla og íþróttahúss þar sem hægt verður að aka í einstefnu og út á Hvammbraut við Víðhvammur 1. Auk þess er möguleik á að sleppa törunum út við sleppistæði framman við Öldugötu 44. Aðkoma að Víðhvammur 1 breytist og verður tvísteffa út á Hvammbraut. Til að greiða fyrir útakstur frá bílastæðum að Víðhvammur 1, skal setja bílskyldu við úrkeyrslu frá skólalóð þar sem umferð frá skólalóð og Víðhvammur 1 sameinast. Lögð er áhersla á góð göngutengsl að og frá skólanum og innan skólalóðarinnar. Gangbrautir eru staðsettar víða til að bæta öryggi barna á leið til skóla og til að draga úr umferðarhraða en göltur umhverfis skólanum eru allar 30km götur nema Hvammbraut sem er með 50km hámarks hraða en undir hana liggja undirgöngur frá Kirkjugarði að skólalóð. Vegna staðsetningar á íþróttahúsi er nauðsynlegt að gera breytingar á göngutengslum að göngutengslum þannig að göngutengsl séu byggja megin við íþróttahús.

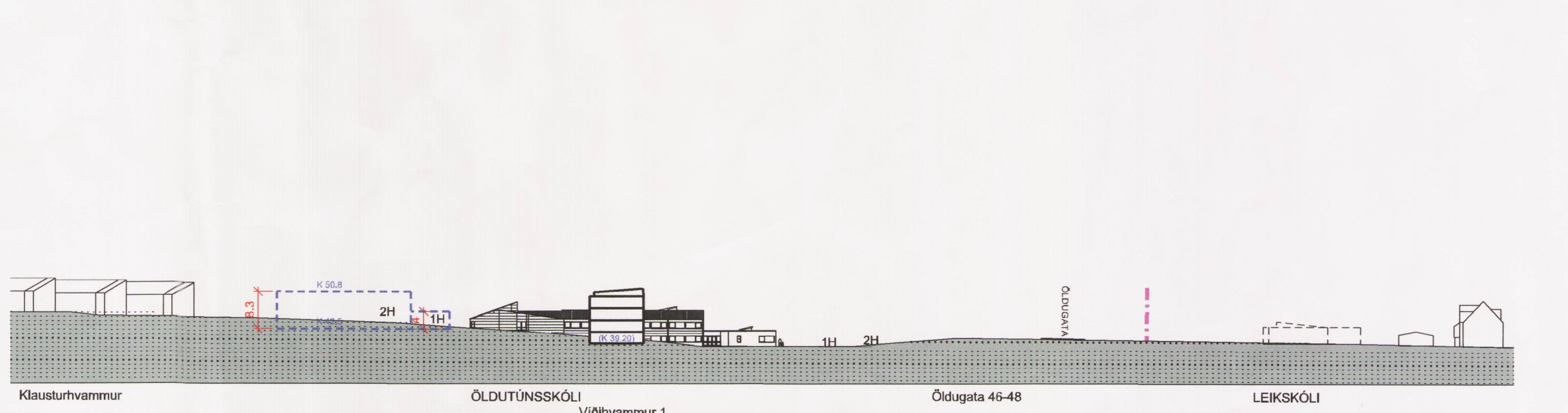
BREYTING Á DEILISKIPULAGI

BREYTTIR SKILMÁLAR
 Hætt er við færslu Öldugötu, og lögð hennar er færð í núverandi horf. Deiliskipulagsmörkum er breytt. Byggingarreitur fyrir íþróttahús er færður syðst á lóðina með aðkomu frá Hvammbraut. Aðkoma að Víðhvammur verður breytt frá því sem nú er og einnig bílastæði þar sem áður var fyrirhuguð staðsetning íþróttahússins. Íþróttahús er á 1-2 hæðum (salur 2 hæðir) innan byggingarreits. Hámarks hæðir eru 8,3 metrar (Salur) og 4 metrar (stöðrymi). Hámarks flatarmál viðbyggingar er 800m². Gert er ráð fyrir eitt bílastæði á 70m² íþróttahússins. Að öðru leyti gildir deiliskipulag samþykkt 10.03.2009.

SKÓLALÓÐ:
 Gróður er leiðbeinandi en mikilvægt er að halda sem mest af gróðu innan skólalóðarinnar bæði til skjólmýndunar og til að fá aðlaðandi grænt yfirbragð auk þess sem mikilvægt er að gróðursetja meðfram göngustígum og á aðlum ríflum. Sorgþeymslur eru staðsettar á suðausturhluta lóðar og norðvesturhluta lóðar. Trýggja skal aðgang skólalóðs og sjúkraliða að öllum innngöngum skólans. Lýsing á skólalóð skal miðast við að valda sem minnstum óþægnum fyrir nágretta og skal ljósgjafi vera að mestu hulin.



SNEIÐINGAR GILDANDI DEILISKIPULAG mkv. 1:1000



SNEIÐINGAR TILLAGA mkv. 1:1000

B - B

B - B