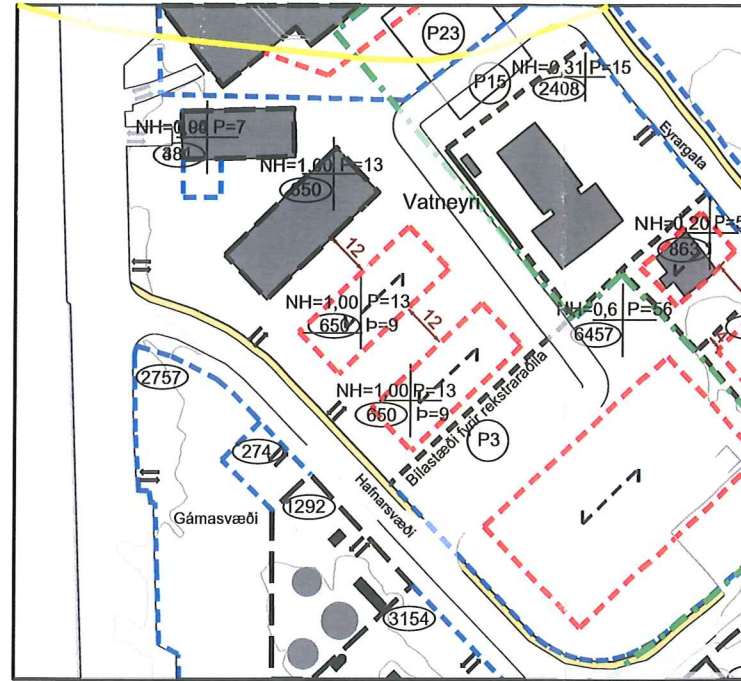
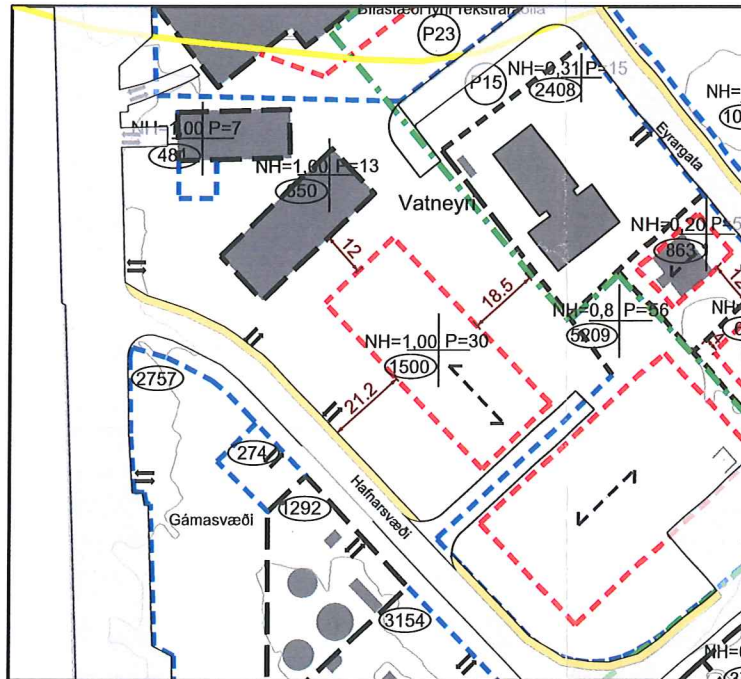


Undirritaðir eigendur og leigjendur eru samþykkir fyrirhuguðum breytingum á deiliskipulagi eins og þeim hefur verið kynnt með gögnum þessum dagsett í nóvember 2017. Vesturbyggð dags.

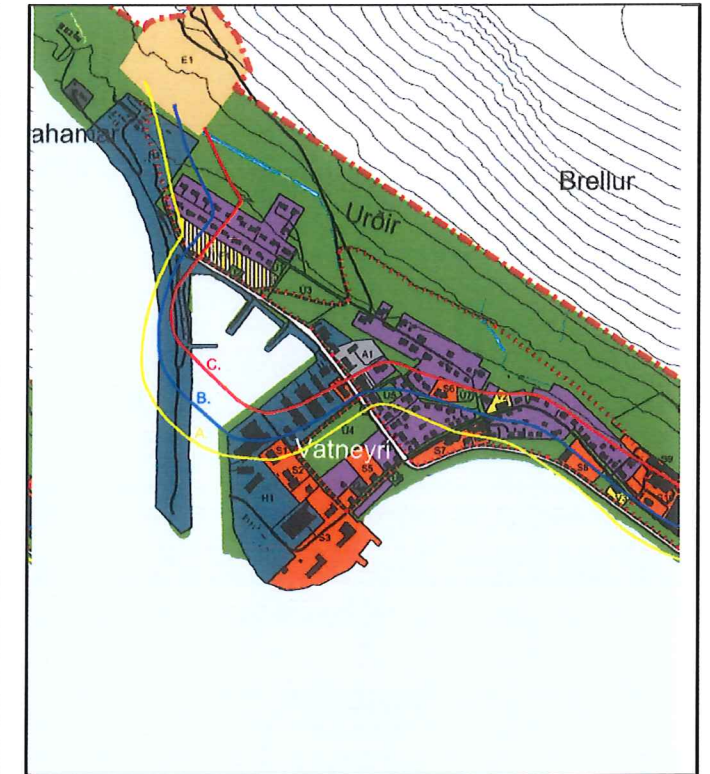


Gildandi deiliskipulag samþykkt 25.2.2013



### Skýringar

- Núverandi lóðarmörk/ byggingareitur
- Ný lóðarmörk
- Nýr byggingareitur
- Gata
- Stígur
- HÆTTUMAT**
- C
- B
- A
- Mænisstefna
- NH=0,1 Nýtingarhlutfall
- 650 Lóðarstærð
- P=1 Fjöldi bilastæða á lóð
- p=9 Mænishæð
- Mörk hafnarsvæðis
- Núverandi byggingar
- Víkjandi byggingar
- Aðkoma að lóð



Aðalskipulag Vesturbyggðar 2006-2018

Deiliskipulagsbreyting þessi sem grenndarkynnt hefur verið skv. 2. mgr. 43. gr. skipulagslaga nr. 123/2010 m.s.br. frá 30.11.2017 til 29.12.2017 var samþykkt í sveitarstjórn þann \_\_\_\_ 2017. Samþykkt deiliskipulagsbreytingarinnar var auglýst í B-deild Stjórnartíðinda þann \_\_\_\_ 2017.



#### Gildandi skilmálar

##### 4.1. Vatneyri

Um er að ræða tvær lóðir á hafnarsvæðinu á milli Odda og Straumnes en lóðir eru skilgreindar um nýja byggingarreiti og aðkoma er frá Aðalstræti en einnig er leyfð aðkoma frá Eyrargötu eins og sýnt er á deiliskipulagsupprætti. Hámarks vegg hæð framhliðar bygginga er 8.0 m yfir bindandi gólfkóta aðkomuhliðar eins og sýnt er á skilmálateikningum. Hámarks mænishæð bygginga er 9.0 m yfir kóta aðkomuhæðar og skal mænisstefna vera eins og sýnt er á skipulagsupprætti. Þakhalli er frjálst. Samræma skal þakform, efnis- og litaval sambyggðra eða nærliggjandi húsa. Innan byggingarreits má reisa 650 m<sup>2</sup> byggingu með nýtingahlutfallinu 1,00.

#### Breyttir skilmálar

##### 4.1. Vatneyri

Um er að ræða eina lóð á hafnarsvæðinu á milli Odda og Straumnes en lóðir eru skilgreindar um nýja byggingarreiti og aðkoma er frá Aðalstræti en einnig er leyfð aðkoma frá Eyrargötu eins og sýnt er á deiliskipulagsupprætti. Hámarks vegg hæð framhliðar bygginga er 8.0 m yfir bindandi gólfkóta aðkomuhliðar. Hámarks mænishæð bygginga er 9.0 m yfir kóta aðkomuhæðar og skal mænisstefna vera eins og sýnt er á skipulagsupprætti. Þakhalli er allt að 10°. Samræma skal þakform, efnis- og litaval sambyggðra eða nærliggjandi húsa. Innan byggingarreits má reisa 1500 m<sup>2</sup> byggingu með nýtingahlutfallinu 1,00.

Vegur á milli Eyrargötu og hafnarsvæðis er felldur út úr skipulagi. Áfram er þó gert ráð fyrir aðkomu frá sitthvorri götunni meðfram sama vegi.

#### Hafnarsvæði á Patreksfirði



#### Breyting á deiliskipulagi

Dags: 14.11.2017 Mkv: 1:2.000 MGJ

Teikn. nr: 1	Breytt:
Verk nr: DH003	
Hannað:	