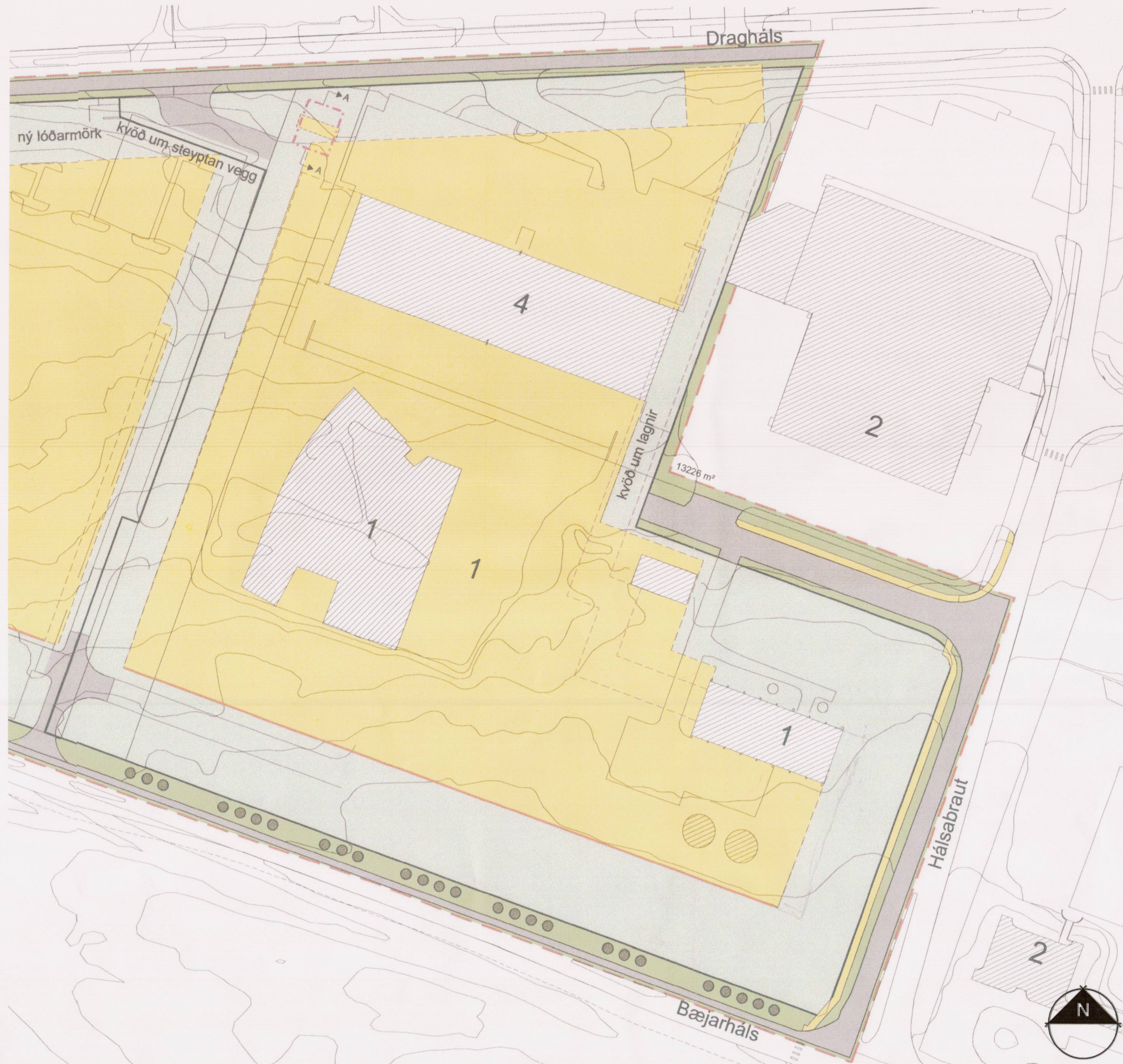
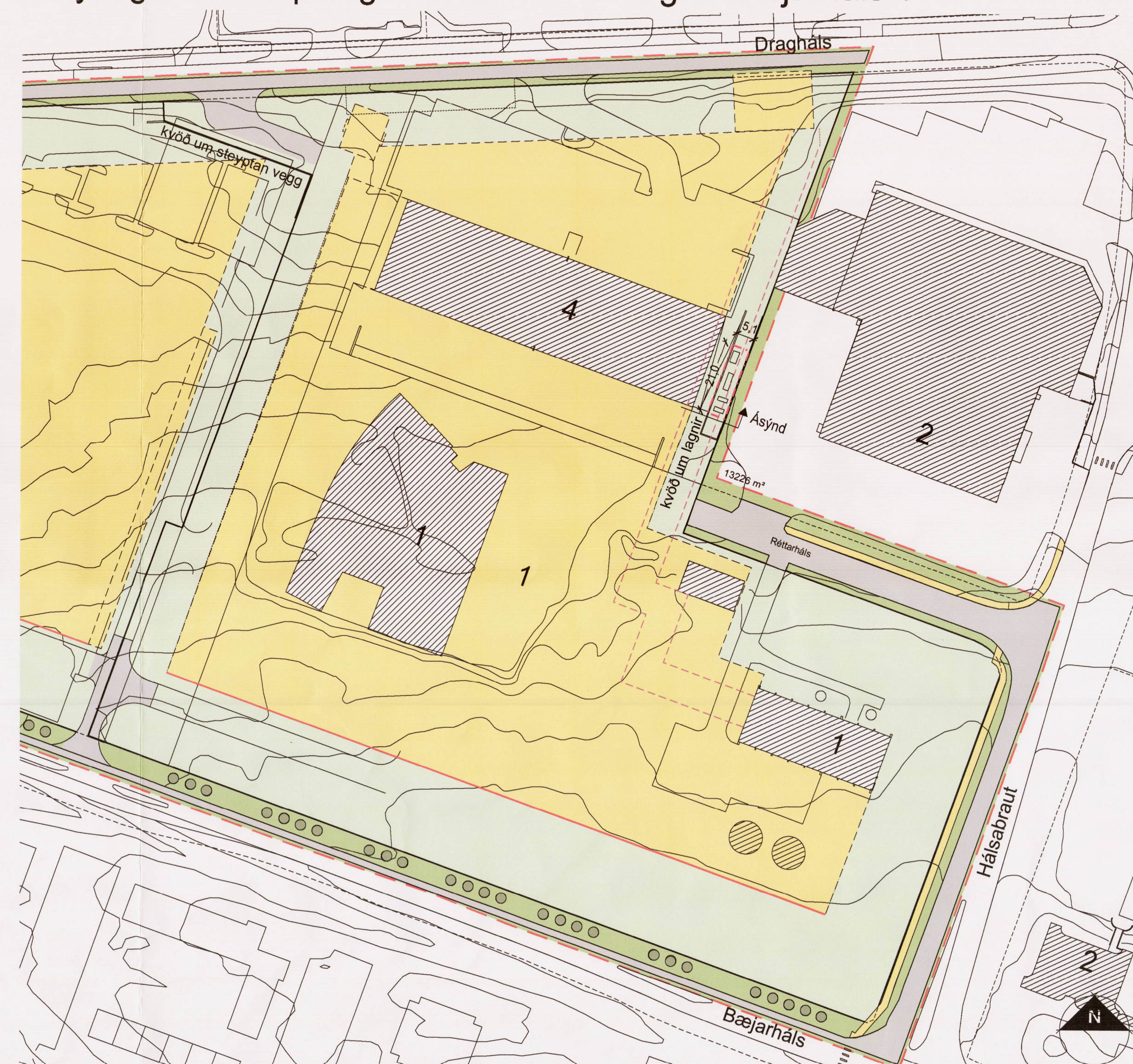


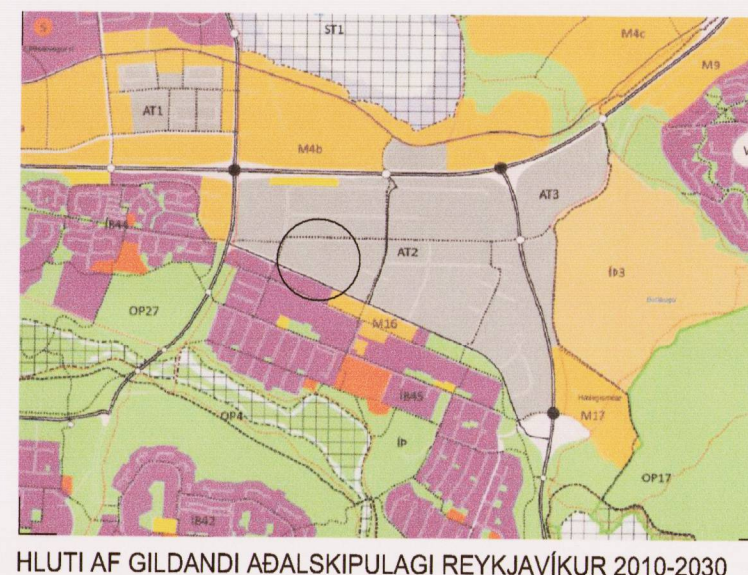
# Breyting á deiliskipulagi "Hálsahverfis" vegna Bæjarháls 1



Hluti af gildandi deiliskipulagi "Hálsahverfis", samþykktu í borgarráði 26.9.2000, með síðari breytingum samþykkt 30.05.2007. Mkv.: 1:1000



Tillaga að breytingu á deiliskipulagi lóðarinnar Bæjarháls 1. Mkv.: 1:1000



HLUTI AF GILDANDI AÐALSKIPULAGI REYKJAVÍKUR 2010-2030

Deiliskipulagsbreyting þessi sem fengið hefur meðferð í samræmi við ákvæði 2. mgr. 43. gr. skipulagslaga nr. 123/2010 var samþykkt í ákveðnu embætti skipulagsstjórnarinnar þann 6. júlí 2018.  
Tillagan var grenndarkynnt frá 1. júní 2018 með athugasemdafrestri til 27. júní 2018.  
Auglýsing um gildistöku breytingarinnar var birt í B-deild Stjórnartíðinda þann 17. júlí 2018.

*Björn Arnarson*

## SKÝRINGAR

- MÖRK SVÆÐIS SEM SKIPULAGSBREYTING TEKUR TIL
- BYGGINGAREITUR, AFMARKANDI LÍNA
- BYGGINGAREITUR, BINDANDI LÍNA
- LÖÐAMÖRK
- KVÖÐ UM LAGNIR
- NÚVERANDI BYGGING
- GANGSTÍGAR
- NYR BYGGINGAREITUR

### Greinargerð með tillögu að deiliskipulagsbreytingu lóðarinnar Bæjarháls 1:

Í gildi fyrir svæðið er endurskoðað deiliskipulag Hálsahverfis, ásamt greinargerð og skilmálum samþykktum í borgarráði þann 26.09.2000. Breyting var gerð á lóð Orkuveitur Reykjavíkur sem samþykkt var í skipulags- og bygginganeind þ. 30. júlí 2003 og í borgarráði þ. 12. ágúst 2003.

Deiliskipulagsstillingan gerir ráð fyrir nýjum byggingareit fyrir neyðarrafstöð, eldsneyðstank og tvær kælivélar við hlöð akstursramps austan megin við Norðurhús við löðamörk Réttarháls 2, þar sem kvöð um lagnir eru á mælibaði. Steypur stoðveggur er á milli lóða við Bæjarháls 1 og Réttarháls 2. Svæðið er utan byggingareit skv. deiliskipulagi.

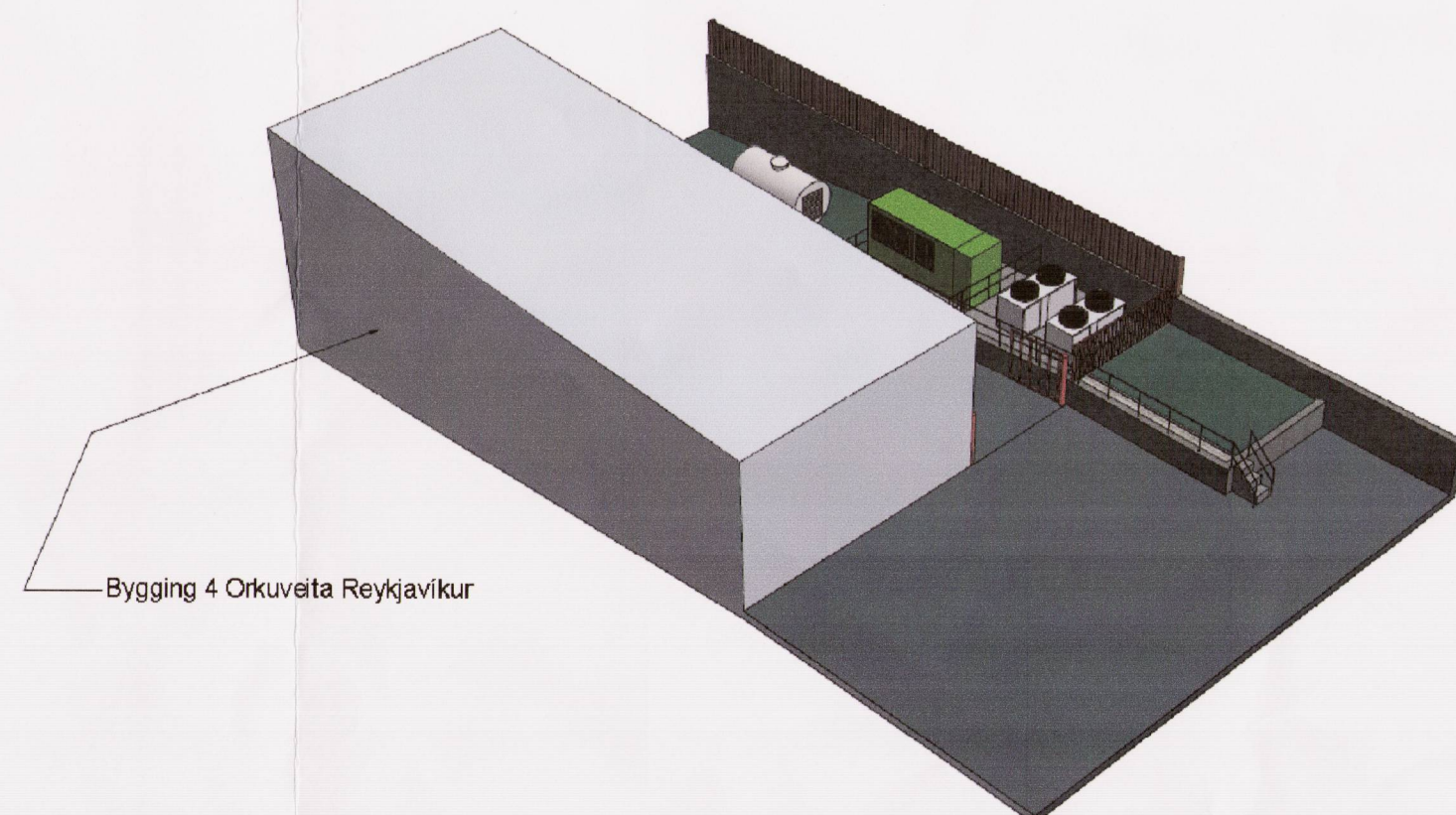
Eldsneyðstankur skal uppfylla skal reglugerð nr. 884/2017, um varnir gegn olíumengun frá starfsemi í landi og skal starfsemi rekin í samræmi við ákvæði hennar. Notkun er eingöngu heimil fyrir varaafstöð. Tankur skal staðsettur innan aðgangshindrandi girðinga með búnaði varaafstöðvar.

Mannvirkið eru forsteyptar plötur og varnargirðingar. Plötunum er ætlað að vera undirstaða undir kælivélar og dísel neyðarrafstöð. Grindverk til aðgangsstýringar er reist á núverandi stoðvegg, kringum búnað varaafstöðvar og að stoðvegg á löðamörkum. Fyrirhugað er að koma 1,5m háum hjóðvegg ofan á steiptan vegg á löðamörkum, til að stemma stígu við hávaða frá búnaði sem koma á fyrir, sjá nánara á ásynd A.

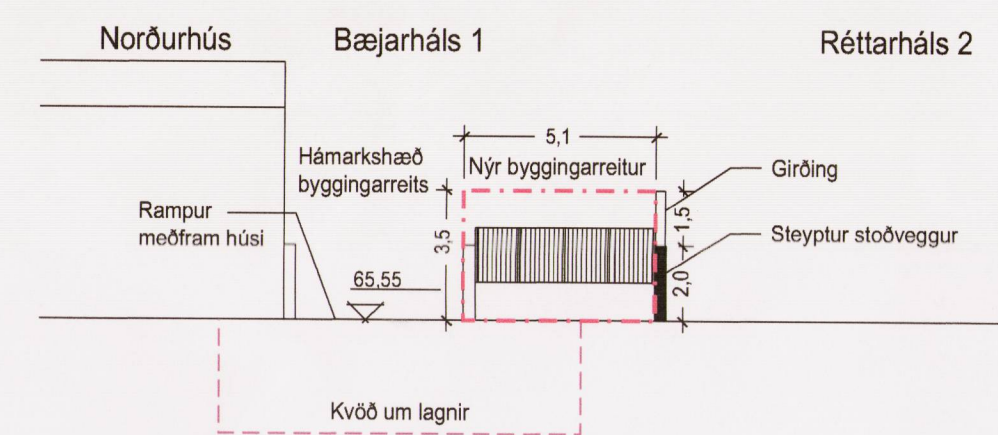
#### Nýr skilmálar:

Heimilt er að selja upp tæknibúnað, þ.e. neyðarrafstöð, kælivélar og vara eldsneyðstank innan varnargirðinga innan nýs byggingareits. Byggingareitur fyrir tæknibúnað er 107 m<sup>2</sup>. Tæknibúnaður varaafstöðvar telur ekki til byggingarmagns. Byggingarmagn og bilastæði lóðar er því óbreytt frá fyrri samþykkt. Hámarksveggshæð tæknirými er 3,5 metrar.

#### Að öðru leiti gilda eldri skilmálar "Hálsahverfis".



Bygging 4 Orkuveita Reykjavíkur  
Skýringarmynd  
Skissumynd af ytri tæknibúnaði milli núverandi stoðvegga og varnargirðingum umhverfis búnað.



Ásynd A, mkv.: 1:200

útg. dags. skýring telknað

**ARKÍ**  
arkitektar  
Kleppsvægi 152 104 Reykjavík  
t 531 107-0550 s 511 2060  
www.ark.is arkis@ark.is

**Bæjarháls 1**  
Bæjarháls 1  
Reykjavík, 110  
0-1-4309601  
190769  
17-050

Hönnuður:  
o Adalsteinn Snorrason arkitekt fci kt.161161-2769  
o Arnar Þór Jónsson arkitekt fci kt.010174-4819  
o Þingir Teltsson arkitekt fci kt.020460-4589  
o Björn Guðbrandsson arkitekt fci kt.170174-3059  
o Egill Guðmundsson arkitekt fci kt.270152-6869  
o Þorvaldur L. Björgvinsson byggingaf. bfl kt.250572-3529

o Hönnuður aðal-/sénuþráttá:  
o Hönnunastjóri:

Hannað / telknað: shg Mælikvæði: 1:1000  
Yfirleitt / samþykkt: ff Dagsetning: 04.05.2018

Deiliskipulag (90)1.01  
teikning breyting  
Deiliskipulagsuppdráttur