

TILLAGA AÐ BREYTINGU Á DEILISKIPULAGI : GRAFARLÆKUR - STEKKJAMÓAR - DJÚPIDALUR Í REYKJAVÍK
VEGNA BREYTINGAR Á LÓÐ OG BYGGINGAREITS Á KRÓKHÁLSI 13, LAXALÓNI 2 OG LAXALÓNI 4




Deiliskipulag 1 : 2000

Samþykkt deiliskipulag fyrir Grafarlæk- Stekkjarmóar- Djúpidalur
Samþykkt í Borgarráði 13.10. 2017

Eldri samþykkt breyting fólst í því að í stað þess að fara í mikla lóðaraðlögun og að hafa húsið á einni hæð, þá var unnið með þann mikla landhalla sem er á lóðinni og láta húsið fylgja honum betur.

Hæð bygginga má mest vera 6,5 metra fyrir aðalhæðina sem er með aðkomu frá Krókhálsi og mest 6,5 metrar fyrir neðri hæðina. Heildarhæð hússins er að hámarki 13 metrar.



Skýringarmynd með eldi samþykkt séð frá norð-vestri



Tillaga að breytingu á deiliskipulagi 1:2000

Greinargerð

Breyting á deiliskipulagi fyrir
Grafarlæk-Stekkjarmóar-Djúpidalur
Settjörn og ofanvatnsrás fyrir Krókháls 13

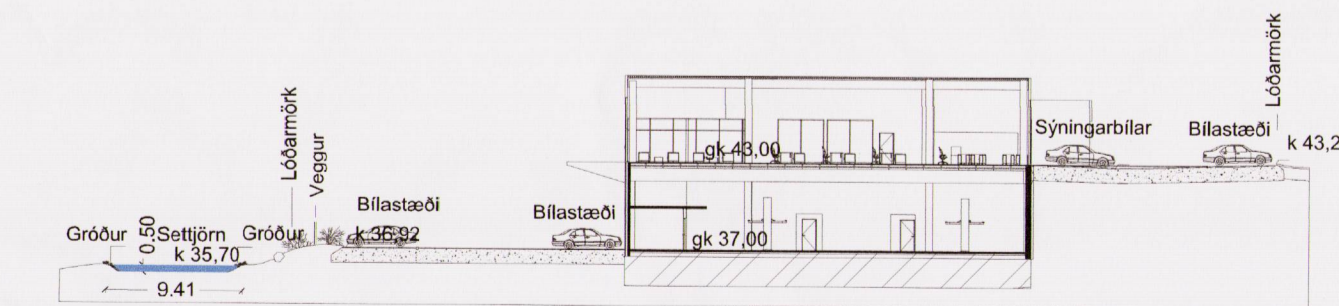
Skipulagsuppráttur hefur verið uppfærður miðað við fyrri samþykktir.

Sótt er um að staðsetja settjörn norðan við lóðina. Settjörnin er ætluð fyrir bílaumboð KIA og tilheyrandi bílavekstæði.

Meðhöndla þarf ofanvatn frá lóðinni vegna eðlis starfseminnar sem þar er og nálægðar við viðkvæman viðtaka fyrir ofanvatn, Grafarlæk vatnslítnn læk sem rennur í Grafarvog. Lóðin er að mestu leyti með þéttu yfirborði, þök og bílplön sem alls eru 6300 m² eða 0,63 ha.

Á þeim hluta lóðarinnar þar sem starfsemin er hefðbundin bílastæði er valið að veita ofanvatni í hefðbundna ofanvatnsrás sem er fornuð í landið og með grasi og völdu síuefni undir. Við mjög mikla úrkomu rennur vatn eftir þessari rás í settjörn.

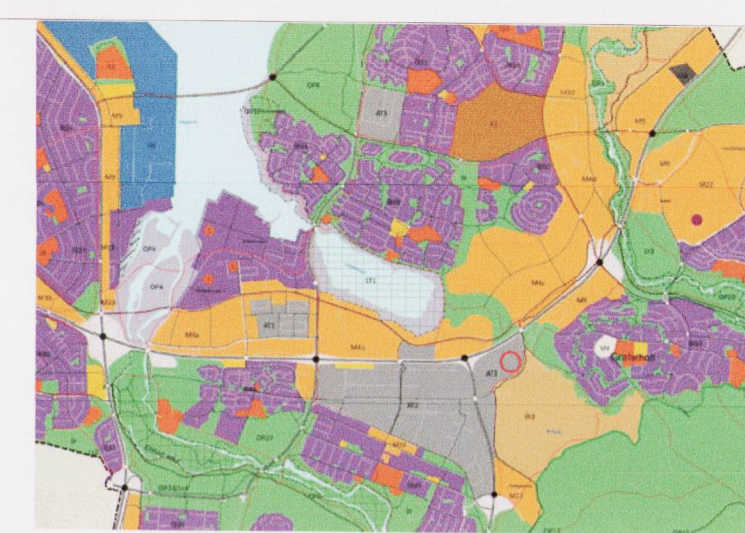
Þar sem bílaðir bílar eru geymdir og meiri líkur eru á olfusmiti er öllu ofanvatni veitt fyrst í gegnum olíuskilju áður en því er beint í hefðbundna settjörn með botnþéttingu og stýrðu útrennsli.



Sneiðing í gegnum settjörn 1:500

Skýringar

- Afmörkun deiliskipulags
- Núverandi lóðarmörk
- Núverandi byggingareitur
- Ný lóðarmörk
- Nýr byggingareitur
- Núverandi byggingar
- Kvöð um lagnir OR
- Frágangur og aðlögun á milli Borgarlands og Krókháls 13
- Settjörn og ofanvatnsrás fyrir Krókháls 13
- Útivistarstigur
- 3 metra stigur
- Reiðstigur



Úrdráttur úr Aðalskipulagi Reykjavíkur 2010-2030



Deiliskipulagssvæði

Innrennsli í tjörnina er í enda hennar undir yfirborði en nokkuð frá botni og sömuleiðis útrennslið. Þetta er gert til að hrófla sem minnst við botnslammi og mögulegri brák á yfirborði. Þurrviðrisrúmmál tjarnarinnar er 80 m³ en verður mest um 100 m³. Að því kemur að tjörnin fyllist en þá fer að renna yfir spjaldið í útrennslisbrunninum þ.a. að hún yfirfyllist ekki. Tryggt er að allt það sem fellur til botns eða flýtur í tjörninni komist ekki út.

Bakkar tjarnarinnar verða með litlum halla og í bökkunum verður gróður sem þjónar þeim tilgangi að fanga flotefni og vinna á þeim og hreinsa.

Að öðru leyti gilda áður samþykktir skipulagsskilmálar

Deiliskipulagsbreyting þessi sem fengið hefur meðferð í samræmi við ákvæði 2. mgr. 43. gr. skipulagslaga nr. 123/2010 var samþykkt í á

Skipulags- og samgöngustæði
þann 4. júlí 2018.

Til samræmis við heimild í 3.mgr.44.gr.í.f. var breytingin ekki grenndarkynnt þar sem hún varðaði ekki hagsmuni annara en Reykjavíkurborgar og/eða umsækjanda.

Auglýsing um gildistöku breytingarinnar var birt í B-deild Stjórnartíðinda þann 17. maí 2018.

Björn Adnan

Útg. Dags. Skýring Br.af:

Tillaga að deiliskipulagsbreytingu
Grafarlækur - Stekkjarmóar- Djúpidalur
Settjörn fyrir Krókháls 13

Teiknað af: OKF
Yfirfarið af: FF
Dagsetning: 20.06.2016
Mælikvarði: 1:2000 1:500
Halldór Guðmundsson 140548-2439
Freyr Frostason 170470-4869
Óddur Kr Finnbjarnarson 280259-3229
Ragnar Auðunn Birgisson 230160-4499
Samúel Guðmundsson 011063-4039



Faxafn 9 108, Reykjavík kt. 440703 - 2590
Sími: 545 1600 thg@thg.is www.thg.is

15-007-02 **04-02**
Verknúmer Númer Útgáfa

Lóð	Notkun	Lóðarstærð fyrir breytingu	Lóðarstærð eftir breytingu	Byggingareitur	Nh	Bílastæði
c Krókháls 13	Verslun og þjónusta	10.072m ²	10.072m ²	6.526m ²	0,5	1 stæði á 35m ² gólfplatar byggingar
b Laxalón 4	Fiskeldi	15.761m ²	15.272m ²	6.916m ²	0,5	1 stæði á 35m ² gólfplatar byggingar
d Laxalón 2	Íbúðarlóð	921m ²	1.695m ²	525m ² nýr	0,17	3 stæði

Dæmi um frágang á milli borgarlands og Krókháls 13 1:500