

BREYTING Á DEILISKIPULAGI, 2. ÁFANGI HELLNAHRAUN - HAFNARFJÖRÐUR/EINHELLA 3 - 5

Staðgreinir: 1400-1-19550030 og 1400-1-19550050

GREINARGERÐ:

Leiðrétting þann 30.05.2017

Í ljós kom skekkja í skipulagsupprætti dagsettu þann 22.12.2017. Stærð lóða númer 3 og 5 reyndist rög og hnika þarf lítillaga til lóðarmörkum og bili á milli húsa nr 3 og 5. Þá voru byggingarreitir sagðir vera 75 metrar á lengd, en í raun eru þeir 74 metrar. Þetta misræmi hefur verið lagfært. Fjarlægð frá húsi númer 3 að lóðarmörkum austan við húsið verða 6,75 metrar í stað 7,40metra. Engar breytingar aðrar eru gerðar á upprættinum. Í ljósi þess er endurskoðun þessara þátta grenndarkynnt sk. 1.mgr.2.gr.um heimild til embættisafgreiðslu skipulags- og byggingarfulltrúans í Hafnarfirði.

Í gildi er deiliskipulag 2. Áfanga Hellnahauns, samþykkt í skipulags- og byggingarráði 07.03.2007 og í bæjarstjórn Hafnarfjarðar þann 15.05.2007, með síðari breytingum. Á lóðinni gilda sérákvæði fyrir svæðið: lóðarhúsnæði.

Núgildandi skilmálar:

Byggingarreitir:

Byggingarreitir húsa eru sýndir á mæliblöðum og skulu byggingar vera innan þeirra, einnig svaflir, skyggni og léttbyggingar úr gleri. Reitirnir eru rúmri að stærð miðað við nýtingarhlutfall lóðar til þess að gefa svigrúm á skipulagi og staðsetningu bygginga innan lóðar. Bindandi byggingarlína er á hluta byggingarreitans og skal hluti byggingar snerta þá línu. Að öðru leiti er staðsetning bygginga innan hvers byggingarreitans frjálst innan þess ramma sem reiturinn gefur.

Breyttir skilmálar:

Breytingin felst í því að sameiginleg lóðarmörk lóða númer 3 og 5 eru færð 6 metra til austurs, sem og sameiginleg innkeyrsla á áður nefndum lóðarmörkum. Tilgangurinn er að koma fyrir tveimur jafnstórum byggingum innan lóðanna. Byggingarreitir hvorrar byggingar um sig er 74x18metrar eða 1350fermetrar, en bundin byggingarlína er færð 5,2 metra innar á lóð. Hámarks byggingarmagn hvorrar lóðar verður 2.025m².

Tekið er fram að byggingarreitir eru aldrei nær lóðarmörkum en 3 metrum. Gert er ráð fyrir fláa innan lóðamarka vegna landhalla.

Lóðin verður afgirt í samræmi við skilmálaskipulagsins og athafnasvæði liggja a.m.k. 3 metra frá lóðarmörkum. Óheimilt er að stafa gámum innan lóðarinnar. Byggt verður í kringum sorpgáma eða þeir huldur með gróðri.

Aðrir skilmálar verði uppfylltir. Vísað er í núgildandi skilmála. Almennt er nýtingarhlutfall lóða 0,5 skv. deiliskipulagi.

Stærðir:

Einhella 3

Lóð: skv. Deiliskipulagi

Stærð bygginga samtals

N.hlt.:

5.108,4m²

Stærðir eftir breytingu:

5.114m²

2.025,0m²

0,4

Einhella 5

Lóð: skv. Deiliskipulagi

Stærð byggingar

N.hlt.:

5.311,5m²

Stærðir eftir breytingu:

5.304m²

2.025,0m²

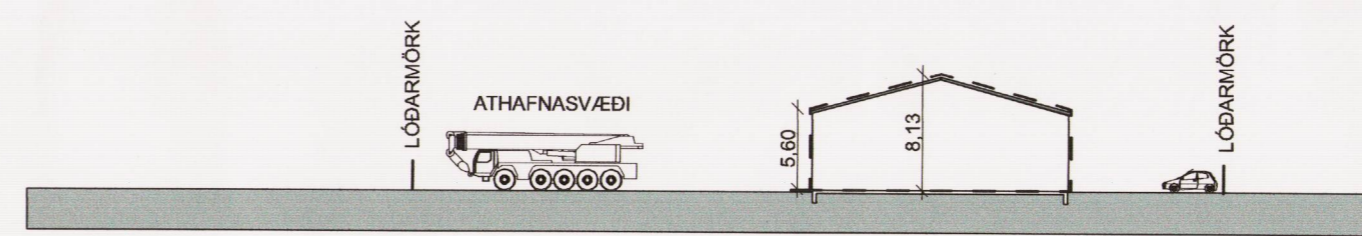
0,38

Bílastæði:

Bílastæði verða bæði norðan og sunnan við hús. Gera skal ráð fyrir bílastæðum fyrir fallaða skv. gr.2.6 í skilmálum.

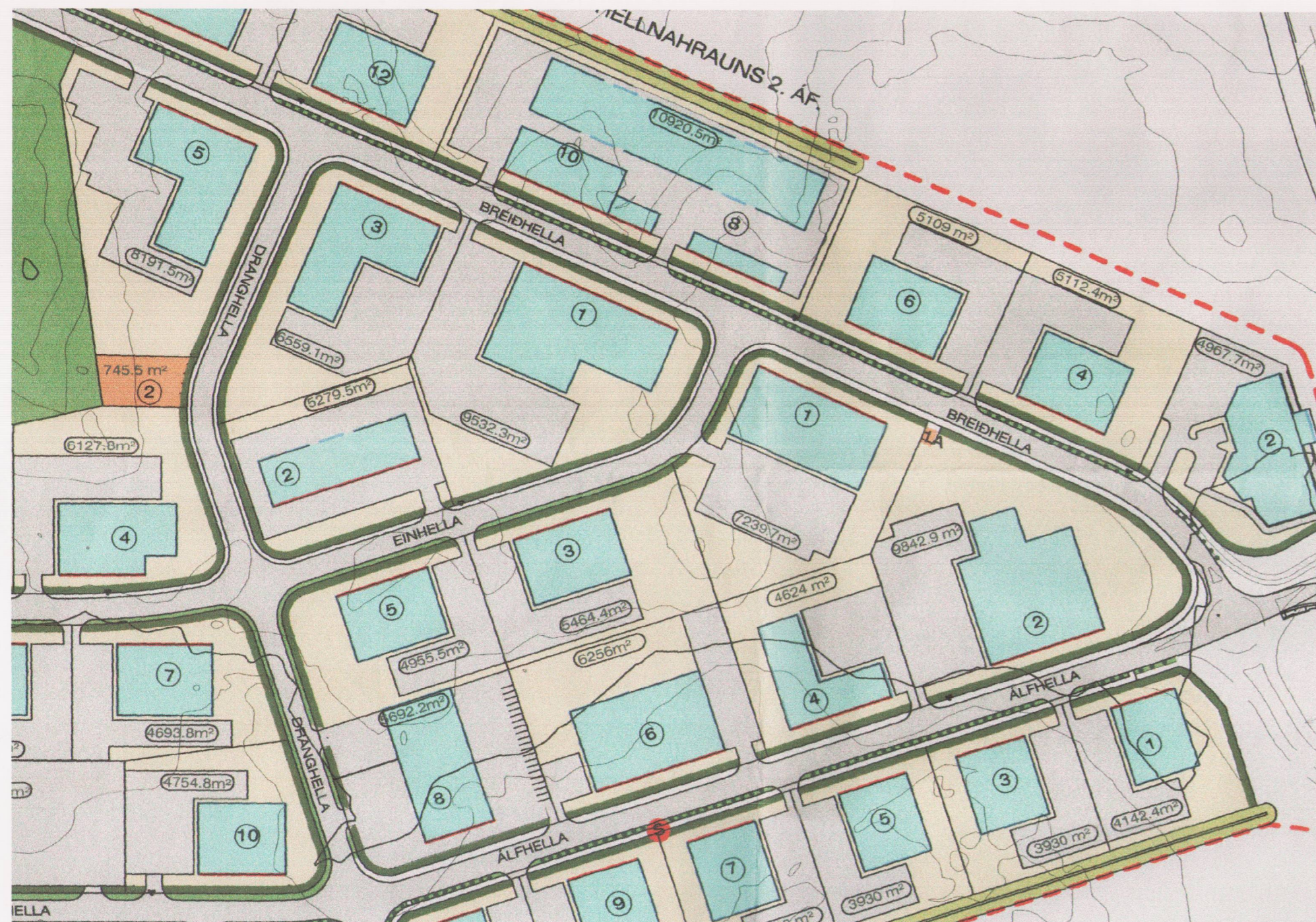
Krafa samkvæmt gildandi deiliskipulagi :

Eitt stæði fyrir hverja 50 byggða fermetra. Fyrir byggingu sem er 2025m² á stærð þarf því 41 stæði



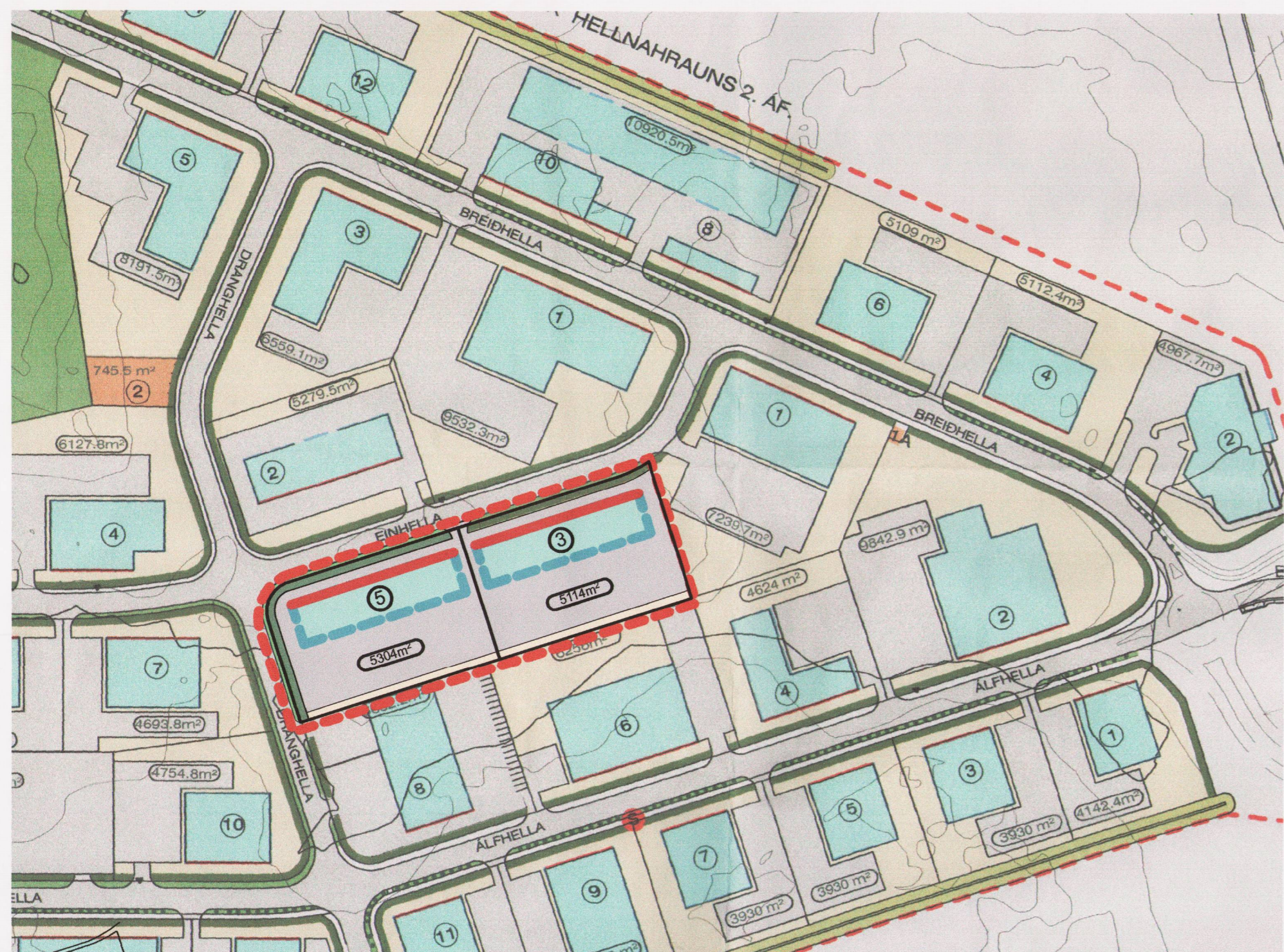
Snið/Skýringarmynd

Mkv. 1/500



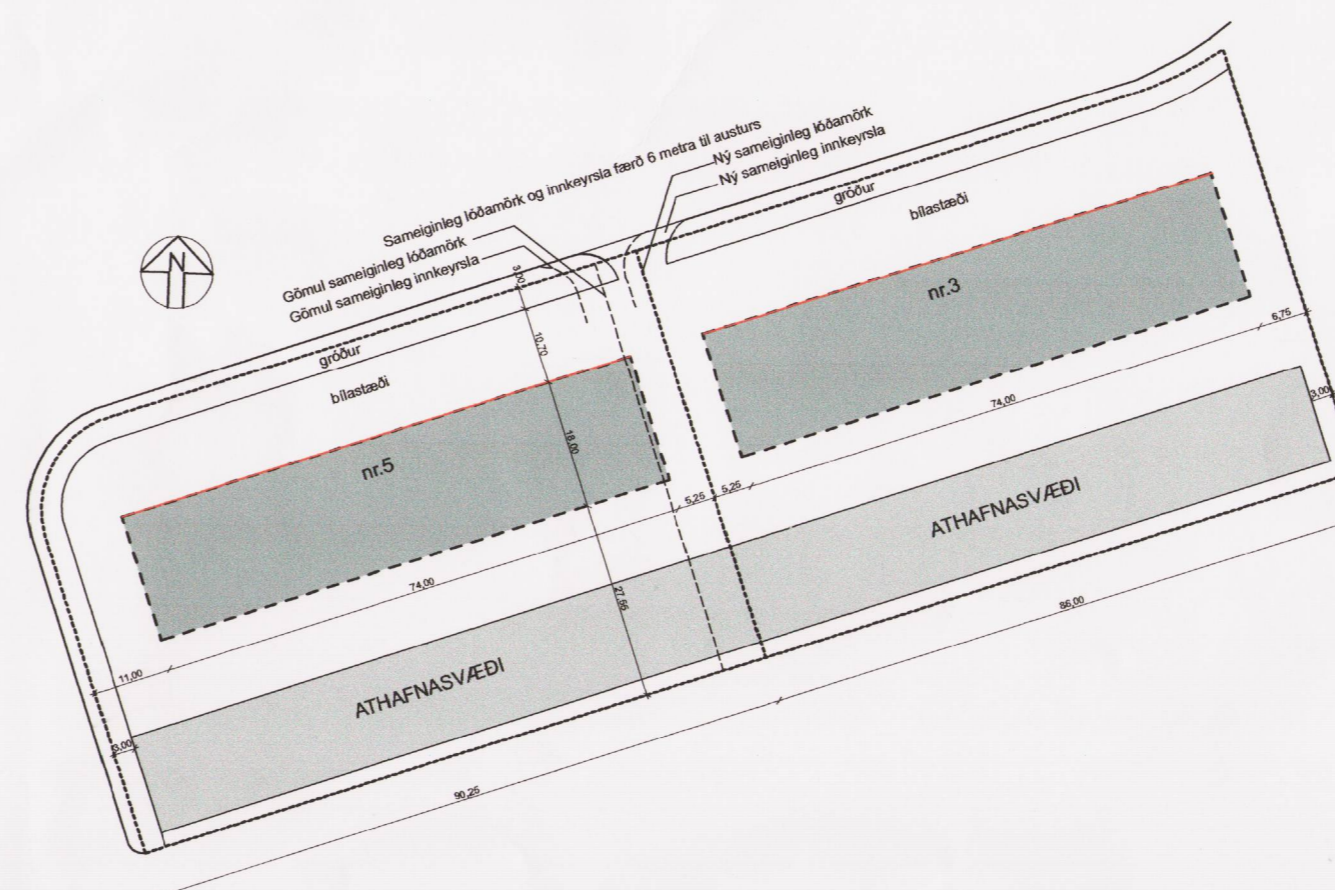
Hluti af gildandi deiliskipulagsupprætti, samþykktur í bæjarstjórn 12.6.2007, með síðari breytingum.

Mkv. 1/2000



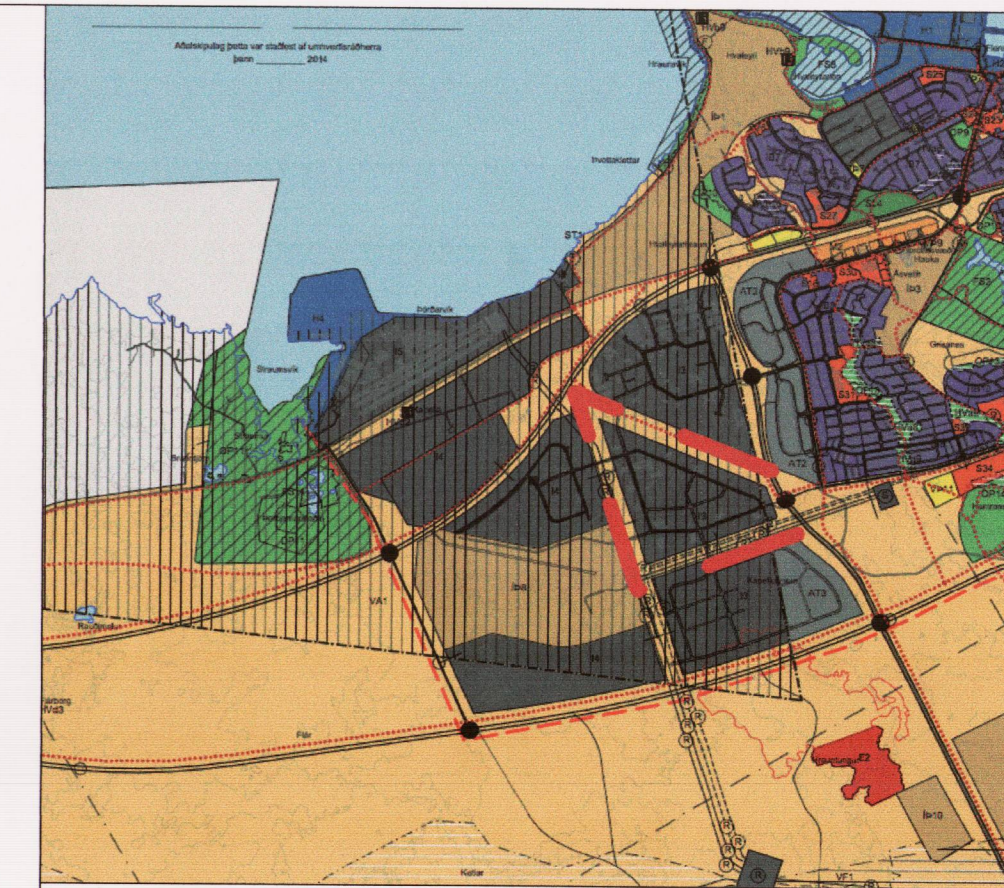
Deiliskipulagsbreyting

Mkv. 1/2000



Skýringarmynd

Mkv. 1/1000



Hluti Aðalskipulags Hafnarfjarðar 2013-2025

Deiliskipulagsbreytingin er á svæði í aðalskipulagi sem merkt er 13, en þar er einkum gert ráð fyrir lóðaði

Skýringar:

	Mörk skipulagssvæðis		Grasmörk
	Kvæð um gróður		Lóðir
	Kvæð um götutré		Lóðarmörk
	Opið svæði		Byggingarreitir
	Lóð undir veitustofnanir		Bundin byggingarlína
	Göngu stigar		Nr. lóða
	Götur		Stærð lóða
	Bílastæði		Möguleiki á biðstöð almenningsvagna
	Gróður manir		Allar lóðir eru B2 sjá skilmála

Samþykktir:

Deiliskipulagsbreyting þessi sem fengið hefur meðferð í samræmi við 1. mgr. 2. gr. um heimild til embættisafgreiðslu skipulags- og byggingarfulltrúans í Hafnarfirði.

Tillagan var grenndarkynnt frá 5.6.2018 með athugasemdafrest til 3.7.2018.

Samþykkt á afgreiðslufundi skipulags- og byggingarfulltrúa Hafnarfjarðar þann 4.7.2018.

Auglýsing um gildistöku breytingarinnar var birt í B-deild Stjórnartíðinda þann 20.7.2018.

Skipulagsfulltrúi Hafnarfjarðar

Blaðstærð: A1

Að öðru leyti gildir deiliskipulag Hellnahauns, 2. áfanga, samþykkt í bæjarstjórn þann 12.6.2007, birt í B-deild Stjórnartíðinda þann 29. Sept. 2008, með síðari breytingum.

Breyting á deiliskipulagi Hellnahauns, 2. áfanga
Stgr. 1400-1-195500630 og 1400-1-195500650

Dags 22.12.2017: Deiliskipulagsbreyting fyrir Einhellu 3-5. (Uppdráttur leiðrétting þann 30.05.2018)

ZEPELIN
ARKITEKTAR

Örn Árnason FAI Kt: 080864-5749 - www.zepelin.is - tel 5533640 - zepelin@zepelin.is