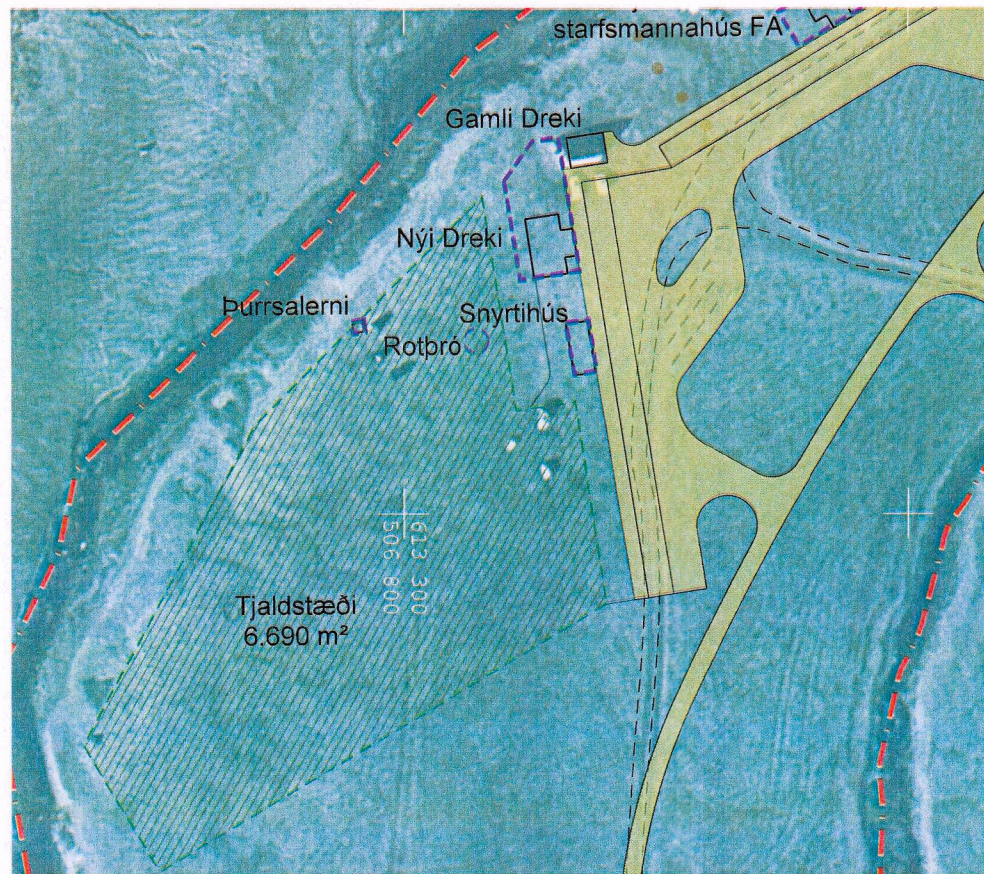
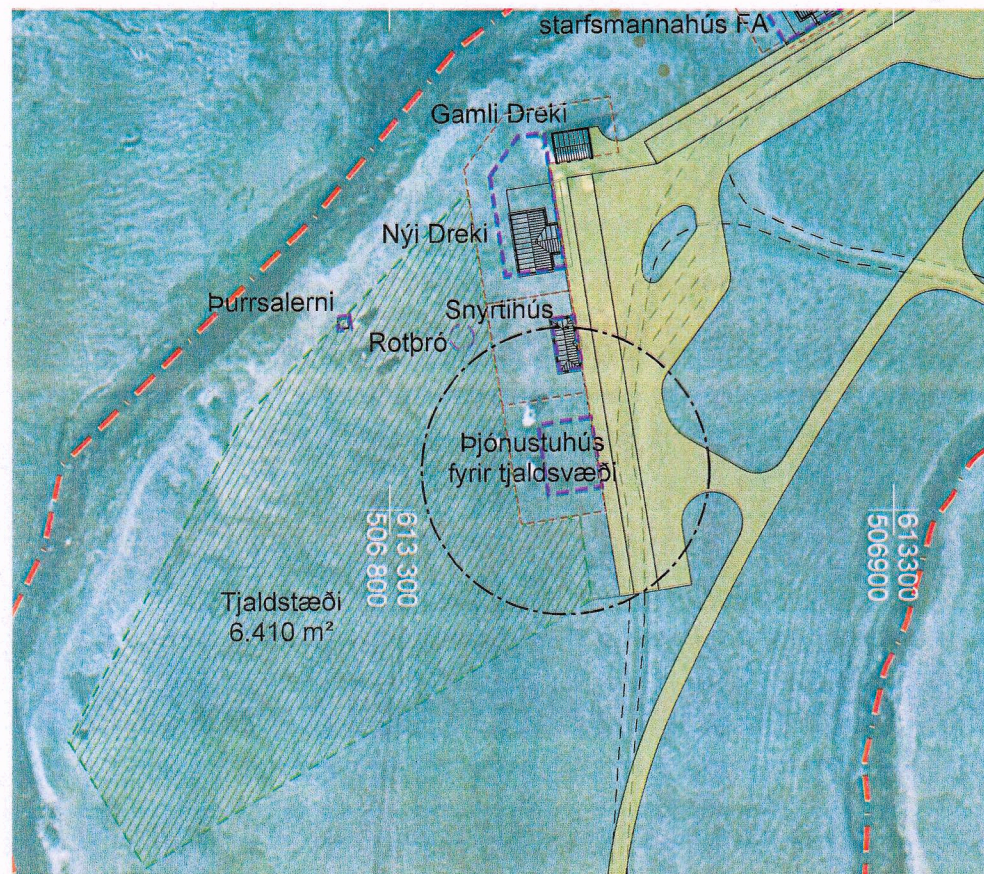


HÁLENDISMIÐSTÖÐ Í DREKAGILI - DEILISKIPULAG

BREYTING: Aðstöðuhús á tjaldsvæði



Gildandi skipulag, samþ. í sveitarstjórn 10.5.2001



Breytt skipulag

Mkv.: 1:1.500. Blaðstærð A3

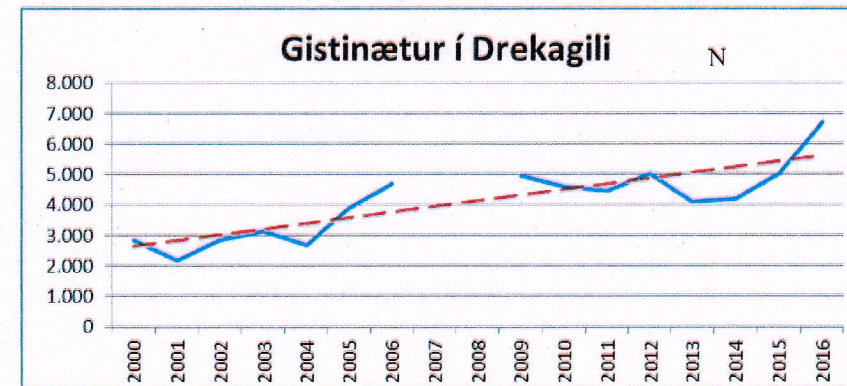
GREINARGERÐ

Deiliskipulag háleðismíðstöðvar í Drekaagili var unnið á vegum Ferðafélags Akureyrar (FFA) og samþykkt 10. maí 2001. Breyting var gerð á deiliskipulaginu vegna nýbyggingar Vatnajökulsþjóðgarðs í maí 2013.

Árið 2017 voru skipulagsgögn lagfærð til samræmis við nákvæmar innmælingar mannvirkja, lóðamörk skilgreind og hnitsett og deiliskipulagsuppráttur færður í rétt hnitakerfi (Ísnet93).

Nú leggur FFA fram tillögu að breytingu á deiliskipulaginu þar sem brýn þörf er fyrir aðstöðu fyrir tjaldgæsti á svæðinu og þurrkaðstöðu fyrir göngu- og hjólaflók.

Gestum/gistinóttum í Drekaagili hefur fjölgað jafnt og þétt frá aldamótum þótt árferði og eldgos hafi haft áhrif á aðsókn og aðgengi. Á sama tíma hefur gestum fækkað í Herðubreiðarlindum. Nokkur fjölgun er þó á svæðinu í heild þrátt fyrir það.



Stefnt er að því að reisa hús með bröttu risi sbr. Nýja Dreka. Á jarðhæð verða almenn þjónusturými fyrir tjaldgæsti en í risi verður mögulegt að hýsa vinnuhópa og starfsmenn tímabundið vegna starfa og þjónustu á svæðinu. Ekki verður aukið við gistiþláss til ferðamanna. Salerni og snyrtiaðstaða er í öðru húsi og verður með óbreyttu móti.

Breyting á greinargerð

Nýr kafli 3.3.6 Aðstöðuhús við tjaldsvæði.

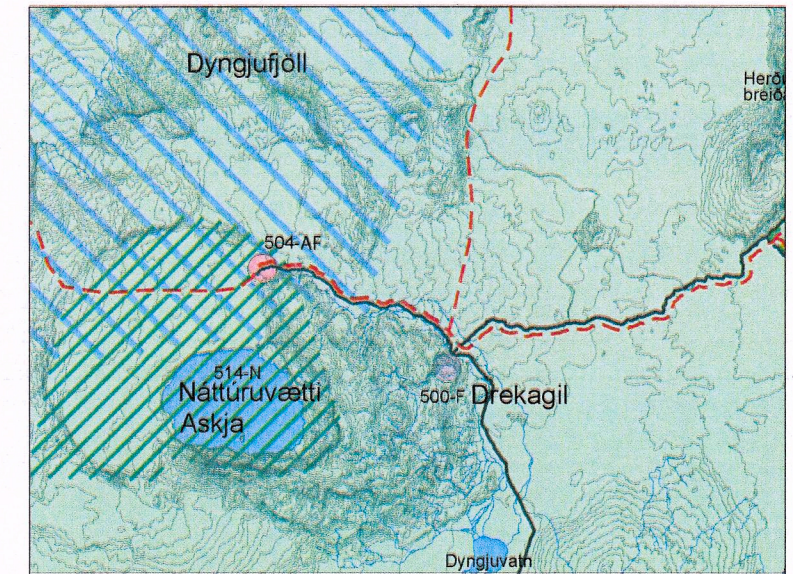
406 m² lóð fyrir aðstöðuhús tjaldsvæðis er austan snyrtihúss. Byggingarreitir er 10,7x14 m. Form, útlit og litasetning verður í samræmi við Nýja Dreka, þ.e. ein hæð og bratt ris. Húsið er ætlað undir almenn þjónusturými fyrir tjaldgæsti og rými fyrir vinnuhópa og starfsmenn í risi. Ekki er gert ráð fyrir gistirými fyrir ferðamenn.

Breyting á skipulagsupprætti

Afmörkuð er ný 406 m² lóð með byggingarreit austan snyrtihúss. Tjaldsvæði er minnkað um 280 m².

Skýringar

- Mörk skipulagssvæðis
- Byggingarreitir
- Tjaldsvæði
- Akvegir
- Aðkoma, bílastæði
- Gangstígar
- Núverandi byggingar
- Lóðamörk (nýtt tákni)
- Lækjarfarvegir
- Rotþró, sorpgámur
- Bílaaðkoma að tjaldsvæði
- ... Gönguleiðir
- Skýringarlínur



Aðalskipulag Skútustaðahrepps 2011-2023 m.s.br.

Áhrifamat

Breytingin hefur engin neikvæð áhrif á umhverfið. Unnt er að fjarlægja bygginguna og afmá öll ummerki um hana (afturkræf framkvæmd). Nýbygging verður í húsapyrpingu háleðismíðstöðvar og hefur því engin áhrif á viðerni háleðisins eða mörk þeirra.

Breytingin hefur hvorki áhrif á ákvæði annarra skipulagsáætlaða né verndarákvæði vegna náttúrufars og menningarminja.

Með byggingu hússins verður aðstaða gesta tjaldsvæðisins bætt verulega. Breytingin mun hafa jákvæð áhrif á aðstöðu ferðafólks og stuðla að öryggi þeirra og jákvæðri upplifun af ferðalögum um hálandi Íslands. Breytingin er þannig í samræmi við markmið Landsskipulagsstefnu um að ferðafólki um miðhálandið standi til boða víðeigandi mannvirki og þjónusta, m.a. á háleðismíðstöðvum.

SAMÞYKKT

Deiliskipulagsbreyting þessi hefur hlotið málsmeðferð skv. 2. mgr. 43. gr. skipulagslaga nr. 123/2010. Tillagan var grenndarkynnt frá 4.7.2018 til 3.8.2018

Deiliskipulagsbreytingin var samþykkt í skipulagsnefnd Skútustaðahrepps 15.10.2018

Auglýsing um samþykkt deiliskipulagsbreytingarinnar birtist í B- deild Stjórnartíðinda

Dags. 29.5.2018



SKÚTUSTAÐAHRÉPPUR



TEIKNISTOFA ARKITEKTA
GYLFI GUÐJÓNSSON
OG FÉLAGAR ehf.
arkitektar fa
KAUPANGI VMYRARVEG SKÓLAVÖRÐUSTÍG 3
600 AKUREYRI 101 REYKJAVIK
SÍMI 461 5508 SÍMI 552 8740
NETFANG: siri@teikna.is VÉFFANG: www.teikna.is